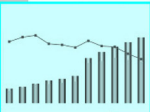


제2절

비례대표 정당별 득표상황

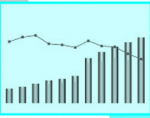


서울특별시

위원희령	선거인수	투표수	정당별 득표상황														무효 투표수	기권수	투표율		
			통합 민주당	한나라당	자유 선진당	민주 노동당	창조 한국당	친박연대	국민실향 안보당	기독당	문화 예술당	시민당	신미래당	직능 연합당	진보신당	평화통일 기정당				한국 사회당	계
합계	8,078,355	3,701,734	1,037,469 (28.31)	1,473,477 (40.22)	175,731 (4.79)	138,751 (3.78)	169,787 (4.63)	382,814 (10.44)	6,345 (0.17)	91,458 (2.49)	5,012 (0.13)	1,775 (0.04)	1,288 (0.03)	3,070 (0.08)	148,363 (4.04)	24,946 (0.68)	3,096 (0.08)	3,663,382	38,352	4,376,621	45.8
종로구	135,727	70,871	22,558 (32.26)	28,419 (40.65)	3,747 (5.35)	2,046 (2.92)	2,647 (3.78)	5,658 (8.09)	126 (0.18)	1,237 (1.76)	60 (0.08)	25 (0.03)	21 (0.03)	51 (0.07)	2,750 (3.93)	500 (0.71)	65 (0.09)	69,910	961	64,856	52.2
중구	106,880	51,570	14,333 (28.15)	20,791 (40.83)	4,506 (8.85)	1,979 (3.88)	1,818 (3.57)	4,367 (8.57)	110 (0.21)	1,085 (2.13)	60 (0.11)	38 (0.07)	23 (0.04)	49 (0.09)	1,346 (2.64)	344 (0.67)	65 (0.12)	50,914	656	55,310	48.3
용산구	192,033	82,606	20,271 (24.79)	35,562 (43.49)	4,451 (5.44)	3,306 (4.04)	3,296 (4.03)	8,706 (10.64)	196 (0.23)	1,687 (2.06)	88 (0.10)	38 (0.04)	23 (0.02)	65 (0.07)	2,780 (3.40)	1,221 (1.49)	63 (0.07)	81,753	853	109,427	43.0
성동구	265,667	123,624	39,246 (32.13)	50,448 (41.30)	4,541 (3.71)	4,670 (3.82)	5,047 (4.13)	10,841 (8.87)	153 (0.12)	2,264 (1.85)	135 (0.11)	46 (0.03)	55 (0.04)	78 (0.06)	3,809 (3.11)	702 (0.57)	99 (0.08)	122,134	1,490	142,043	46.5
광진구	298,666	130,836	39,271 (30.31)	50,061 (38.64)	6,171 (4.76)	5,128 (3.95)	5,648 (4.36)	13,889 (10.72)	193 (0.14)	2,984 (2.30)	149 (0.11)	49 (0.03)	45 (0.03)	126 (0.09)	4,384 (3.38)	1,335 (1.03)	106 (0.08)	129,539	1,297	167,830	43.8
동대문 구	303,788	140,597	40,158 (28.95)	56,550 (40.78)	5,426 (3.91)	5,878 (4.23)	5,733 (4.13)	15,308 (11.03)	256 (0.18)	3,185 (2.29)	166 (0.11)	82 (0.05)	57 (0.04)	146 (0.10)	4,472 (3.22)	1,122 (0.80)	131 (0.09)	138,670	1,927	163,191	46.3
종로구	338,808	147,219	40,156 (27.67)	57,693 (39.75)	6,218 (4.28)	6,905 (4.75)	5,878 (4.05)	17,289 (11.91)	729 (0.50)	3,510 (2.41)	1,000 (0.68)	156 (0.10)	74 (0.05)	127 (0.08)	4,080 (2.81)	1,086 (0.74)	216 (0.14)	145,117	2,102	191,589	43.5
성북구	375,377	166,449	46,447 (28.26)	65,796 (40.04)	7,114 (4.32)	6,922 (4.21)	7,585 (4.61)	16,243 (9.88)	305 (0.18)	4,443 (2.70)	200 (0.12)	123 (0.07)	90 (0.05)	159 (0.09)	7,479 (4.55)	1,228 (0.74)	174 (0.10)	164,308	2,141	208,928	44.3
강북구	276,757	118,678	37,753 (32.22)	44,665 (38.11)	4,920 (4.19)	4,660 (3.97)	5,197 (4.43)	10,366 (8.84)	183 (0.15)	2,520 (2.15)	152 (0.12)	66 (0.05)	41 (0.03)	95 (0.08)	5,707 (4.87)	713 (0.60)	133 (0.11)	117,171	1,507	158,079	42.9
도봉구	293,667	140,240	41,754 (30.08)	57,079 (41.12)	5,783 (4.16)	5,606 (4.03)	5,904 (4.25)	13,339 (9.61)	203 (0.14)	2,770 (1.99)	148 (0.10)	58 (0.04)	49 (0.03)	79 (0.05)	5,044 (3.63)	884 (0.63)	92 (0.06)	138,792	1,448	153,427	47.7
노원구	467,417	238,002	66,723 (28.28)	91,294 (38.69)	9,289 (3.93)	10,234 (4.33)	9,620 (4.07)	25,591 (10.84)	390 (0.16)	6,274 (2.65)	240 (0.10)	110 (0.04)	68 (0.02)	150 (0.06)	14,553 (6.16)	1,193 (0.50)	187 (0.07)	235,916	2,086	229,415	50.9
은평구	359,447	169,513	44,614 (26.62)	63,957 (38.16)	7,271 (4.33)	6,564 (3.91)	18,517 (11.05)	14,922 (8.90)	312 (0.18)	4,134 (2.46)	213 (0.12)	80 (0.04)	66 (0.03)	150 (0.08)	5,280 (3.15)	1,309 (0.78)	178 (0.10)	167,567	1,946	189,934	47.2

서울특별시

의원회명	선거인수	투표수	정당별 득표상황															무효 투표수	기권수	투표율	
			통합 민주당	한나라당	자유 선진당	민주 노동당	창조 한국당	친박연대	국민실향 안보당	기독교당	문화 예술당	시민당	신미래당	직능 연합당	진보신당	평화통일 기정당	한국 사회당				계
서대문 구	277,932	128,636	38,486 (30.29)	49,615 (39.05)	5,362 (4.22)	5,306 (4.17)	5,826 (4.58)	12,110 (9.53)	236 (0.18)	3,106 (2.44)	137 (0.10)	42 (0.03)	47 (0.03)	104 (0.08)	5,612 (4.41)	909 (0.71)	133 (0.10)	127,031	1,605	149,296	46.3
마포구	317,518	143,388	41,099 (28.96)	54,154 (38.16)	5,957 (4.19)	5,513 (3.88)	6,859 (4.83)	15,012 (10.58)	216 (0.15)	3,483 (2.45)	163 (0.11)	59 (0.04)	38 (0.02)	119 (0.08)	7,990 (5.63)	1,091 (0.76)	136 (0.09)	141,889	1,499	174,130	45.2
양천구	378,915	172,995	48,340 (28.25)	67,202 (39.27)	11,509 (6.72)	5,566 (3.25)	7,612 (4.44)	17,839 (10.42)	208 (0.12)	4,623 (2.70)	197 (0.11)	62 (0.03)	45 (0.02)	152 (0.08)	6,478 (3.78)	1,146 (0.66)	113 (0.06)	171,092	1,903	205,920	45.7
강서구	443,974	198,733	56,384 (28.60)	77,539 (39.34)	10,634 (5.39)	7,846 (3.98)	9,201 (4.66)	20,140 (10.21)	417 (0.21)	5,949 (3.01)	246 (0.12)	111 (0.05)	76 (0.03)	160 (0.08)	6,998 (3.55)	1,210 (0.61)	167 (0.08)	197,078	1,655	245,241	44.8
구로구	333,902	160,271	50,765 (32.01)	58,681 (37.01)	8,389 (5.29)	6,798 (4.28)	6,766 (4.26)	15,477 (9.76)	216 (0.13)	4,658 (2.93)	154 (0.09)	61 (0.03)	51 (0.03)	96 (0.06)	5,327 (3.35)	1,003 (0.63)	102 (0.06)	158,544	1,727	173,631	48.0
금천구	196,593	86,450	27,198 (31.86)	31,003 (36.31)	5,649 (6.61)	4,273 (5.00)	3,269 (3.82)	7,995 (9.36)	145 (0.16)	2,529 (2.96)	113 (0.13)	42 (0.04)	36 (0.04)	54 (0.06)	2,414 (2.82)	564 (0.66)	83 (0.09)	85,367	1,083	110,143	44.0
영등포 구	326,350	148,824	42,643 (28.96)	57,282 (38.90)	7,314 (4.96)	5,637 (3.82)	6,713 (4.55)	17,322 (11.76)	218 (0.14)	3,290 (2.23)	146 (0.09)	59 (0.04)	51 (0.03)	93 (0.06)	5,338 (3.62)	1,020 (0.69)	118 (0.08)	147,244	1,580	177,526	45.6
동작구	327,717	173,206	56,045 (32.66)	64,784 (37.75)	6,730 (3.92)	5,662 (3.30)	7,224 (4.21)	17,410 (10.14)	235 (0.13)	4,087 (2.38)	158 (0.09)	53 (0.03)	50 (0.02)	207 (0.12)	7,938 (4.62)	866 (0.50)	120 (0.06)	171,569	1,637	154,511	52.8
관악구	441,081	197,426	65,560 (33.52)	67,153 (34.33)	8,541 (4.36)	8,188 (4.18)	9,677 (4.94)	16,816 (8.59)	258 (0.13)	4,491 (2.29)	226 (0.11)	85 (0.04)	71 (0.03)	244 (0.12)	12,884 (6.58)	1,166 (0.59)	214 (0.10)	195,574	1,852	243,655	44.8
서초구	320,775	146,437	27,762 (19.10)	71,630 (49.30)	7,234 (4.97)	3,478 (2.39)	6,053 (4.16)	18,773 (12.92)	394 (0.27)	2,965 (2.04)	233 (0.16)	39 (0.02)	37 (0.02)	134 (0.09)	5,584 (3.84)	900 (0.61)	69 (0.04)	145,285	1,152	174,338	45.6
강남구	444,494	187,890	32,422 (17.36)	95,468 (51.11)	10,087 (5.40)	4,366 (2.33)	7,225 (3.86)	24,613 (13.17)	254 (0.13)	3,483 (1.86)	221 (0.11)	160 (0.08)	60 (0.03)	117 (0.06)	7,234 (3.87)	964 (0.51)	84 (0.04)	186,758	1,132	256,604	42.3
송파구	491,127	216,721	56,227 (26.14)	92,532 (43.02)	10,697 (4.97)	6,595 (3.06)	9,684 (4.50)	24,918 (11.58)	203 (0.09)	5,100 (2.37)	255 (0.11)	63 (0.02)	57 (0.02)	171 (0.07)	7,115 (3.30)	1,283 (0.59)	146 (0.06)	215,046	1,675	274,406	44.1
강동구	363,743	160,552	41,254 (25.92)	64,119 (40.29)	8,191 (5.14)	5,625 (3.53)	6,788 (4.26)	17,870 (11.23)	189 (0.11)	7,601 (4.77)	152 (0.09)	68 (0.04)	57 (0.03)	144 (0.09)	5,767 (3.62)	1,187 (0.74)	102 (0.06)	159,114	1,438	203,191	44.1

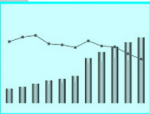


서울특별시

구시군명	읍면동명	선거인수	투표수	정당별 득표상황																무효 투표수	기권수	
				통합 민주당	한나라당	자유 선진당	민주 노동당	창조 한국당	친박연대	국민실용 안보당	기독당	문화 예술당	시민당	신미래당	직능 연합당	진보신당	평화통일 기정당	한국 사회당	계			
종로구	합계	135,727	70,871	22,558	28,419	3,747	2,046	2,647	5,658	126	1,237	60	25	21	51	2,750	500	65	69,910	961	64,856	
	부재자	2,150	2,019	581	881	104	150	71	85	2	19	13	3	1	2	39	13	2	1,966	53	131	
	청운동	3,335	1,943	564	772	107	53	80	223	4	34	1	1	0	0	78	9	5	1,931	12	1,392	
	효자동	9,280	5,207	1,690	2,018	310	141	215	438	9	68	3	1	1	4	230	24	4	5,156	51	4,073	
	사직동	7,609	4,115	1,126	1,757	220	77	158	414	7	84	2	1	1	3	175	40	2	4,067	48	3,494	
	삼청동	3,158	1,787	468	817	112	42	61	164	4	14	3	2	0	0	77	7	1	1,772	15	1,371	
	부암동	8,953	4,788	1,227	2,140	285	120	197	427	12	77	2	4	4	1	220	27	3	4,746	42	4,165	
	평창동	14,732	8,167	1,760	3,877	448	141	299	834	19	294	7	1	0	5	343	44	2	8,074	93	6,565	
	무악동	5,738	3,234	1,050	1,280	148	82	135	279	2	66	1	2	3	1	121	28	4	3,202	32	2,504	
	교남동	7,416	3,615	1,189	1,358	197	129	149	265	5	105	7	1	1	3	113	29	2	3,553	62	3,801	
	가회동	4,691	2,644	758	1,171	150	70	106	175	7	27	4	0	0	7	122	7	2	2,606	38	2,047	
	종로1.2.3.4 가동	6,338	3,051	889	1,342	153	62	78	292	10	34	1	0	0	2	91	33	2	2,989	62	3,287	
	종로5.6가동	5,302	2,590	956	1,027	127	56	68	190	4	51	0	0	0	1	49	21	2	2,552	38	2,712	
	이화동	7,806	3,570	1,223	1,307	178	145	162	238	5	51	7	3	1	1	178	23	5	3,527	43	4,236	
	혜화동	9,798	5,026	1,434	1,930	301	169	269	461	7	70	3	1	1	3	295	31	0	4,975	51	4,772	
	명륜3가동	5,742	2,841	970	994	168	107	157	148	0	29	1	0	2	4	202	12	5	2,799	42	2,901	
	창신제1동	5,804	2,706	1,079	968	150	78	77	173	3	36	1	1	0	2	50	24	1	2,643	63	3,098	
	창신제2동	9,459	4,487	2,067	1,448	201	150	90	236	11	65	2	3	4	6	95	28	8	4,414	73	4,972	
	창신제3동	6,671	3,699	1,465	1,302	139	136	139	252	5	44	1	1	0	1	115	36	7	3,643	56	2,972	
	승인제1동	5,063	2,230	854	864	111	54	60	127	5	20	1	0	1	1	58	34	4	2,194	36	2,833	
	승인제2동	6,682	3,085	1,183	1,134	136	83	76	235	5	48	0	0	1	4	99	30	4	3,038	47	3,597	
	잘못투입 된투표지	0	67	25	32	2	1	0	2	0	1	0	0	0	0	0	0	0	0	63	4	-67
	중구	합계	106,880	51,570	14,333	20,791	4,506	1,979	1,818	4,367	110	1,085	60	38	23	49	1,346	344	65	50,914	656	55,310
		부재자	1,581	1,497	307	674	125	143	55	76	2	24	18	3	2	3	20	5	2	1,459	38	84
		소공동	877	376	72	195	19	9	21	31	0	4	0	0	0	1	23	0	0	375	1	501

서울특별시

구시군명	읍면동명	선거인수	투표수	정당별 득표상황																무효 투표수	기권수
				통합 민주당	한나라당	자유 선진당	민주 노동당	창조 한국당	친박연대	국민실향 안보당	기독당	문화 예술당	시민당	신미래당	직능 연합당	진보신당	평화통일 기정당	한국 사회당	계		
중구	회현동	3,945	1,741	490	748	148	31	47	156	7	34	0	1	2	1	34	10	4	1,713	28	2,204
	명동	2,518	1,148	285	443	173	43	38	101	1	15	0	0	0	1	22	6	2	1,130	18	1,370
	필동	3,919	1,808	455	780	156	46	64	166	4	33	0	4	0	3	41	34	3	1,789	19	2,111
	장충동	4,895	2,054	566	768	182	76	122	186	8	26	0	1	3	1	70	30	1	2,040	14	2,841
	광희동	4,263	1,896	509	822	149	38	49	206	3	31	4	0	1	3	36	17	2	1,870	26	2,367
	을지로동	1,643	754	168	391	45	11	18	80	7	15	1	0	0	0	7	2	0	745	9	889
	신당계1동	6,694	2,910	824	1,225	257	100	78	218	0	63	3	2	2	1	63	17	4	2,857	53	3,784
	신당계2동	13,470	6,113	1,831	2,345	558	243	207	475	4	185	5	3	1	6	160	23	8	6,054	59	7,357
	신당계3동	16,022	7,972	2,156	3,214	691	288	292	700	20	207	4	8	4	1	251	33	8	7,877	95	8,050
	신당계4동	12,624	6,760	1,775	2,751	568	278	259	575	15	175	12	2	3	2	235	26	8	6,684	76	5,864
	신당계5동	8,508	3,849	1,206	1,493	335	147	114	311	12	60	6	1	0	8	69	32	6	3,800	49	4,659
	신당계6동	9,840	4,906	1,290	2,047	431	207	177	448	7	70	1	6	3	8	108	54	6	4,863	43	4,934
	행학동	5,753	2,709	883	1,055	206	119	88	183	3	41	2	5	1	6	46	26	2	2,666	43	3,044
	중림동	10,328	5,012	1,501	1,813	457	199	188	451	17	102	3	2	1	4	160	28	9	4,935	77	5,316
	잘못투입 된투표지	0	65	15	27	6	1	1	4	0	0	1	0	0	0	1	1	0	57	8	-65
용산구	합계	192,033	82,606	20,271	35,562	4,451	3,306	3,296	8,706	196	1,687	88	38	23	65	2,780	1,221	63	81,753	853	109,427
	부제자	2,668	2,454	425	1,167	127	261	102	116	5	35	30	1	3	4	56	37	4	2,373	81	214
	후암동	15,678	6,334	1,824	2,427	357	309	274	605	19	108	1	2	0	5	218	98	6	6,253	81	9,344
	용산2가동	10,656	4,598	1,190	1,966	235	215	185	419	24	76	4	3	2	2	161	51	3	4,536	62	6,058
	남영동	6,455	2,590	810	946	153	109	93	243	11	48	5	1	0	1	82	36	3	2,541	49	3,865
	청과계1동	12,498	4,796	1,379	1,831	230	213	211	424	6	153	6	4	1	6	155	123	6	4,748	48	7,702
	청과계2동	6,271	2,477	644	896	154	126	146	204	4	53	2	0	1	3	94	114	7	2,448	29	3,794
	원효로계1동	5,103	2,260	642	840	141	109	102	215	3	53	4	1	2	1	68	60	2	2,243	17	2,843
	원효로계2동	12,337	5,604	1,509	2,174	317	223	255	617	7	138	3	2	0	2	264	58	2	5,571	33	6,733
	효창동	8,137	3,588	942	1,385	199	162	131	395	11	116	1	4	1	10	136	49	2	3,544	44	4,549
	용문동	9,882	4,650	1,366	1,785	242	212	212	454	12	98	3	2	3	1	164	66	5	4,625	25	5,232

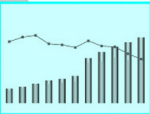


서울특별시

구·군명	읍면동명	선거인수	투표수	정당별 득표상황																	무효 투표수	기권수
				통합 민주당	한나라당	자유 선진당	민주 노동당	창조 한국당	친박연대	국민실향 안보당	기독당	문화 예술당	시민당	신미래당	직능 연합당	진보신당	평화통일 기정당	한국 사회당	계			
용산구	한강로계1동	5,644	2,411	645	1,026	122	61	112	271	4	33	1	1	2	4	92	26	5	2,405	6	3,233	
	한강로계2동	3,653	1,412	419	532	81	63	47	148	9	15	1	4	1	0	54	20	0	1,394	18	2,241	
	한강로계3동	5,814	2,602	612	1,147	152	94	94	267	2	76	0	1	2	0	64	56	1	2,568	34	3,212	
	이촌계1동	19,699	9,601	1,449	5,161	579	167	306	1,265	20	143	8	0	0	6	368	75	2	9,549	52	10,098	
	이촌계2동	8,421	4,231	1,107	1,653	222	155	185	512	6	142	3	1	1	1	152	55	3	4,198	33	4,190	
	이태원계1동	7,185	2,615	523	1,328	119	60	85	328	10	30	0	4	1	2	60	36	1	2,587	28	4,570	
	이태원계2동	9,329	3,947	921	1,787	182	143	171	413	13	66	6	2	1	2	133	68	2	3,910	37	5,382	
	한남계1동	10,865	4,026	1,003	1,731	194	163	167	435	7	75	3	2	0	5	133	57	3	3,978	48	6,839	
	한남계2동	7,701	2,537	635	1,104	127	99	96	278	2	51	2	1	2	2	81	25	1	2,506	31	5,164	
	서빙고동	8,864	4,102	680	2,172	230	99	125	527	8	91	1	1	0	3	96	42	2	4,077	25	4,762	
	보광동	15,173	5,709	1,531	2,477	283	259	196	565	13	87	4	1	0	5	148	68	3	5,640	69	9,464	
	잘못투입 된투표지	0	62	15	27	5	4	1	5	0	0	0	0	0	0	1	1	0	59	3	-62	
성동구	합계	265,667	123,624	39,246	50,448	4,541	4,670	5,047	10,841	153	2,264	135	46	55	78	3,809	702	99	122,134	1,490	142,043	
	부계자	4,163	3,891	1,011	1,732	141	345	143	225	3	39	34	8	3	2	74	35	7	3,802	89	272	
	금호1가동	14,426	6,698	2,189	2,627	258	261	263	582	12	145	5	5	2	5	222	41	4	6,621	77	7,728	
	금호2가동	9,665	4,294	1,523	1,567	179	170	156	358	5	109	4	1	1	6	112	28	5	4,224	70	5,371	
	금호3가동	12,813	6,157	2,131	2,402	226	204	250	503	15	111	2	3	3	4	189	38	9	6,090	67	6,656	
	금호4가동	12,849	5,567	1,766	2,279	193	181	233	506	14	88	4	0	0	1	214	23	0	5,502	65	7,282	
	옥수계1동	9,085	3,707	1,421	1,315	120	160	123	281	8	101	4	1	3	2	109	14	4	3,666	41	5,378	
	옥수계2동	14,077	6,492	1,475	3,058	299	198	265	686	12	120	3	1	15	8	273	19	3	6,435	57	7,585	
	응봉동	13,335	6,348	1,758	2,826	227	176	253	634	2	174	6	3	4	2	216	20	5	6,306	42	6,987	
	성수1가 계1동	14,118	6,220	1,826	2,618	203	290	297	509	5	131	5	2	2	5	223	36	1	6,153	67	7,898	
	성수1가 계2동	15,674	7,092	2,137	2,893	263	314	365	667	9	103	11	1	3	1	222	38	4	7,031	61	8,582	
	성수2가 계1동	15,712	6,464	2,019	2,747	197	310	239	557	13	106	7	3	1	6	156	35	5	6,401	63	9,248	

서울특별시

구시군명	읍면동명	선거인수	투표수	정당별 득표상황																무효 투표수	기권수
				통합 민주당	한나라당	자유 선진당	민주 노동당	창조 한국당	친박연대	국민실향 안보당	기독교 당	문화 예술당	시민당	신미래당	직능 연합당	진보신당	평화통일 기정당	한국 사회당	계		
성동구	성수2가 제3동	9,879	4,671	1,297	2,049	160	154	175	487	8	102	6	1	1	8	144	23	3	4,618	53	5,208
	왕십리제1동	10,880	4,642	1,590	1,860	181	126	146	374	1	110	3	0	1	1	123	43	6	4,565	77	6,238
	왕십리제2동	14,455	6,614	2,338	2,532	230	227	295	531	7	83	7	1	4	3	211	40	7	6,516	98	7,841
	도선동	7,827	3,590	1,156	1,500	154	116	99	325	5	59	6	2	2	5	87	24	6	3,546	44	4,237
	행당제1동	14,491	6,596	2,054	2,758	255	220	245	615	2	130	4	0	1	6	195	39	6	6,530	66	7,895
	행당제2동	19,750	10,261	3,279	4,179	407	323	499	875	4	138	3	2	1	5	385	51	5	10,156	105	9,489
	마장동	19,999	9,980	3,236	4,070	351	325	386	886	11	163	9	8	2	4	312	73	7	9,843	137	10,019
	사근동	9,187	4,133	1,370	1,622	132	180	237	293	7	66	4	2	2	1	126	20	2	4,064	69	5,054
	송정동	9,586	3,923	1,323	1,536	136	138	164	364	2	89	4	0	1	0	86	25	3	3,871	52	5,663
	용답동	13,696	6,090	2,279	2,197	221	249	208	566	8	97	4	2	2	3	129	36	7	6,008	82	7,606
	잘못투입 된투표지	0	194	68	81	8	3	6	17	0	0	0	0	1	0	1	1	0	186	8	-194
광진구	합계	298,666	130,836	39,271	50,061	6,171	5,128	5,648	13,889	193	2,984	149	49	45	126	4,384	1,335	106	129,539	1,297	167,830
	부제자	5,341	4,998	1,409	2,081	275	413	179	258	7	68	44	8	5	6	74	60	7	4,894	104	343
	중곡제1동	13,736	5,448	1,682	2,001	310	208	239	605	4	101	2	0	0	6	167	62	5	5,392	56	8,288
	중곡제2동	17,669	7,016	2,047	2,705	352	259	264	811	8	159	4	3	2	7	189	105	5	6,920	96	10,653
	중곡제3동	15,567	6,195	1,915	2,314	351	209	240	645	13	194	5	2	2	3	166	64	8	6,131	64	9,372
	중곡제4동	24,639	10,532	3,058	3,933	532	310	462	1,166	9	415	6	4	6	7	327	171	5	10,411	121	14,107
	능동	8,777	3,488	942	1,362	173	136	167	390	6	70	3	3	1	6	151	51	3	3,464	24	5,289
	구의제1동	19,044	7,582	2,562	2,659	303	368	337	736	14	148	10	3	1	3	291	52	10	7,497	85	11,462
	구의제2동	20,618	8,663	2,394	3,312	440	304	368	915	9	261	11	3	2	11	288	243	6	8,567	96	11,955
	구의제3동	23,374	11,319	3,017	4,778	498	355	506	1,321	21	204	11	2	12	8	411	90	9	11,243	76	12,055
	광장동	24,750	11,844	2,632	5,278	590	274	577	1,474	21	250	9	1	2	9	580	90	4	11,791	53	12,906
	자양제1동	19,725	8,424	3,059	2,836	346	463	322	840	12	151	8	5	4	10	236	47	7	8,346	78	11,301
	자양제2동	22,728	10,148	3,294	3,758	443	404	481	1,038	11	220	9	1	1	10	325	59	8	10,062	86	12,580
	자양제3동	23,590	12,072	3,624	4,659	571	412	519	1,329	16	286	11	2	1	17	442	92	7	11,988	84	11,518

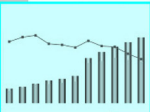


서울특별시

구·시·군명	읍면동명	선거인수	투표수	정당별 득표상황																무효 투표수	기권수
				통합 민주당	한나라당	자유 선진당	민주 노동당	창조 한국당	친박연대	국민실향 안보당	기독당	문화 예술당	시민당	신미래당	직능 연합당	진보신당	평화통일 기정당	한국 사회당	계		
광진구	자양계4동	23,115	9,478	3,403	3,372	379	399	351	948	17	160	5	5	3	11	230	56	10	9,349	129	13,637
	화양동	18,461	6,599	2,119	2,345	253	300	338	670	11	142	4	1	2	9	287	38	3	6,522	77	11,862
	군자동	17,532	6,888	2,068	2,618	346	308	297	729	14	154	7	6	1	3	216	54	8	6,829	59	10,644
	갈뚝투입 된투표지	0	142	46	50	9	6	1	14	0	1	0	0	0	0	4	1	1	133	9	-142
동대문구	합계	303,788	140,597	40,158	56,550	5,426	5,878	5,733	15,308	256	3,185	166	82	57	146	4,472	1,122	131	138,670	1,927	163,191
	부제자	5,269	4,928	1,302	2,083	179	508	201	283	16	68	40	10	6	4	99	29	11	4,839	89	341
	신설동	7,144	3,009	833	1,329	128	88	116	296	7	60	3	2	1	4	91	16	3	2,977	32	4,135
	용두계1동	7,426	3,206	1,019	1,282	103	120	113	364	8	38	5	1	3	3	63	21	8	3,151	55	4,220
	용두계2동	8,525	3,601	1,038	1,512	126	150	131	353	3	84	3	3	1	0	111	26	10	3,551	50	4,924
	계기계1동	11,270	5,061	1,335	2,153	166	208	184	595	15	82	5	2	4	9	172	35	5	4,970	91	6,209
	계기계2동	13,068	5,833	1,584	2,369	232	267	258	597	11	95	8	3	4	9	244	64	12	5,757	76	7,235
	전농계1동	11,752	5,096	1,735	1,866	190	173	173	529	10	101	1	5	1	4	162	45	7	5,002	94	6,656
	전농계2동	5,930	2,575	664	1,117	76	109	90	270	6	68	1	2	0	10	68	40	2	2,523	52	3,355
	전농계3동	14,836	7,259	2,077	2,955	310	204	277	877	14	173	3	1	5	5	202	55	2	7,160	99	7,577
	전농계4동	10,457	4,661	1,479	1,747	171	164	176	544	10	84	4	4	2	7	125	53	5	4,575	86	5,796
	답십리계1동	8,622	3,548	1,160	1,330	131	120	113	372	1	115	1	0	1	4	80	44	3	3,475	73	5,074
	답십리계2동	12,017	5,965	1,888	2,353	208	244	225	592	9	133	2	4	1	0	180	43	4	5,886	79	6,052
	답십리계3동	3,944	1,835	564	763	68	49	65	195	3	32	2	0	1	3	40	9	1	1,795	40	2,109
	답십리계4동	11,940	5,753	1,770	2,234	201	206	194	660	15	149	6	4	1	10	181	46	6	5,683	70	6,187
	답십리계5동	8,436	3,541	1,155	1,375	129	116	135	345	5	71	5	3	4	8	83	50	3	3,487	54	4,895
	장안계1동	14,815	6,168	2,012	2,384	245	165	236	657	17	187	7	3	3	11	134	25	3	6,089	79	8,647
	장안계2동	13,210	6,128	1,782	2,308	249	178	286	736	9	211	10	2	1	2	210	69	3	6,056	72	7,082
	장안계3동	13,911	6,687	1,903	2,723	305	196	281	752	5	197	5	1	2	0	193	55	0	6,618	69	7,224
	장안계4동	11,781	5,336	1,581	2,097	236	144	206	620	3	177	4	3	2	3	131	32	6	5,245	91	6,445
청량리계1동	11,951	6,184	1,420	2,871	253	227	214	764	14	132	6	5	0	5	160	31	5	6,107	77	5,767	

서울특별시

구시군명	읍면동명	선거인수	투표수	정당별 득표상황																무효 투표수	기권수
				통합 민주당	한나라당	자유 선진당	민주 노동당	창조 한국당	친박연대	국민실향 안보당	기독당	문화 예술당	시민당	신미래당	직능 연합당	진보신당	평화통일 가정당	한국 사회당	계		
동양구	청량리제2동	8,738	4,070	1,063	1,800	159	161	125	474	10	70	5	4	3	6	90	36	1	4,007	63	4,668
	회기동	9,387	4,006	920	1,731	132	208	236	401	12	80	6	2	0	3	198	32	0	3,961	45	5,381
	휘경제1동	14,305	6,229	1,610	2,532	239	343	276	730	14	111	8	4	3	6	225	49	3	6,153	76	8,076
	휘경제2동	19,811	9,238	2,614	3,589	375	469	403	1,030	14	211	7	7	2	12	363	66	7	9,169	69	10,573
	이문제1동	11,574	4,968	1,481	1,805	193	272	241	564	6	88	6	2	3	10	175	63	7	4,916	52	6,606
	이문제2동	15,470	6,691	1,617	2,704	259	359	373	730	9	172	4	3	1	2	340	44	3	6,620	71	8,779
	이문제3동	18,199	8,813	2,488	3,446	361	425	400	959	9	192	9	1	2	5	350	43	10	8,700	113	9,386
	잘못투입 된투표지	0	208	64	92	2	5	5	19	1	4	0	1	0	1	2	1	1	198	10	-208
중랑구	합계	338,808	147,219	40,156	57,693	6,218	6,905	5,878	17,289	729	3,510	1,000	156	74	127	4,080	1,086	216	145,117	2,102	191,589
	부계자	6,592	6,124	1,381	2,786	267	604	199	399	11	94	62	24	21	6	97	57	19	6,027	97	468
	면목본동	29,660	12,164	3,476	4,591	397	561	421	1,686	27	260	159	19	7	8	280	79	17	11,988	176	17,496
	면목제2동	21,998	8,804	2,615	3,201	291	351	295	1,176	14	247	117	8	4	9	233	64	11	8,636	168	13,194
	면목제3·8동	24,451	10,329	2,909	3,962	336	416	414	1,401	19	238	105	12	6	6	273	79	14	10,190	139	14,122
	면목제4동	19,150	7,937	2,137	2,882	285	338	356	1,059	9	240	138	8	5	8	234	54	13	7,766	171	11,213
	면목제5동	11,580	4,768	1,460	1,769	181	189	199	567	5	113	74	8	3	2	89	31	6	4,696	72	6,812
	면목제7동	21,300	9,455	2,625	3,632	370	400	364	1,164	16	217	129	14	3	7	274	71	23	9,309	146	11,845
	상봉제1동	19,292	8,902	2,495	3,378	453	515	368	920	57	204	6	4	3	7	300	78	7	8,795	107	10,390
	상봉제2동	15,560	6,105	1,613	2,402	257	232	239	871	7	134	70	5	1	6	126	34	4	6,001	104	9,455
	중화제1동	17,076	7,427	2,133	2,862	359	350	300	777	54	140	12	8	1	7	250	64	10	7,327	100	9,649
	중화제2동	26,179	9,925	3,023	3,834	457	504	360	932	98	243	3	13	3	6	220	72	15	9,783	142	16,254
	목계1동	26,680	11,973	3,168	4,734	627	542	516	1,348	97	261	14	5	4	10	418	75	11	11,830	143	14,707
	목계2동	16,004	6,774	1,842	2,645	324	313	295	748	47	161	16	2	3	8	223	56	9	6,692	82	9,230
	망우본동	26,003	10,614	2,561	4,646	457	414	390	1,225	99	282	11	9	3	15	233	119	20	10,484	130	15,389
	망우제3동	15,539	6,128	1,596	2,445	222	239	229	823	12	157	68	5	1	4	158	53	8	6,020	108	9,411
	신내1동	22,095	10,294	2,498	4,332	493	439	493	1,213	78	270	6	7	4	10	261	45	17	10,166	128	11,801

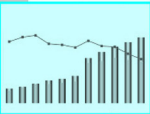


서울특별시

구시군명	읍면동명	선거인수	투표수	정당별 득표상황																무효 투표수	기권수
				통합 민주당	한나라당	자유 선진당	민주 노동당	창조 한국당	친박연대	국민실향 안보당	기독당	문화 예술당	시민당	신미래당	직능 연합당	진보신당	평화통일 가정당	한국 사회당	계		
중랑구	신내2동	19,649	9,344	2,588	3,518	436	494	437	962	78	248	9	4	2	8	409	54	12	9,259	85	10,305
	잘못투입 된투표지	0	152	36	74	6	4	3	18	1	1	1	1	0	0	2	1	0	148	4	-152
성북구	합계	375,377	166,449	46,447	65,796	7,114	6,922	7,585	16,243	305	4,443	200	123	90	159	7,479	1,228	174	164,308	2,141	208,928
	부제자	6,426	5,948	1,415	2,467	248	623	288	345	14	99	56	12	18	5	170	53	14	5,827	121	478
	성북동	15,268	6,627	1,649	2,802	347	249	257	735	14	114	1	1	2	5	324	46	4	6,550	77	8,641
	삼선동	22,022	9,084	2,732	3,527	389	429	420	842	31	141	7	2	2	17	390	62	7	8,998	86	12,938
	동선동	12,587	5,156	1,300	2,086	261	252	266	497	8	109	6	2	0	4	235	52	8	5,086	70	7,431
	돈암계1동	13,925	6,694	1,734	2,730	332	230	339	684	11	160	7	6	5	4	335	33	10	6,620	74	7,231
	돈암계2동	18,255	8,755	2,169	3,767	427	309	431	912	9	138	2	1	2	3	458	60	1	8,689	66	9,500
	안암동	14,341	5,657	1,441	2,233	241	296	332	522	19	124	7	2	2	5	338	47	3	5,612	45	8,684
	보문동	13,967	5,703	1,745	2,203	277	245	228	601	4	91	5	6	7	9	188	42	4	5,655	48	8,264
	정릉계1동	14,302	6,649	1,913	2,569	310	291	338	670	9	106	7	2	4	7	293	60	3	6,582	67	7,653
	정릉계2동	18,874	8,099	2,190	3,301	338	337	386	840	4	160	6	4	3	9	332	76	6	7,992	107	10,775
	정릉계3동	15,214	6,343	1,699	2,588	309	307	317	628	10	133	6	1	0	4	200	63	5	6,270	73	8,871
	정릉계4동	20,654	9,322	2,759	3,628	362	420	456	883	14	188	5	1	1	7	424	65	11	9,224	98	11,332
	길음계1동	21,204	9,903	2,915	3,905	397	356	480	888	18	174	8	4	3	8	602	58	5	9,821	82	11,301
	길음계2동	16,686	6,850	1,983	2,731	267	211	293	664	11	188	11	5	4	6	322	59	10	6,765	85	9,836
	종암동	27,903	12,921	3,709	4,963	505	483	615	1,223	22	343	11	8	6	10	757	94	16	12,765	156	14,982
	월곡계1동	20,993	9,718	3,198	3,365	366	377	401	865	16	351	14	15	5	21	453	67	25	9,539	179	11,275
	월곡계2동	16,898	7,596	2,045	2,944	296	287	340	847	16	244	6	10	4	9	354	53	5	7,460	136	9,302
	장위계1동	21,577	8,717	2,518	3,466	348	323	344	794	19	353	10	9	5	9	313	45	12	8,568	149	12,860
	장위계2동	19,304	7,906	2,062	3,101	301	277	293	808	27	581	4	9	6	8	239	53	6	7,775	131	11,398
	장위계3동	15,088	6,163	1,699	2,449	233	218	250	652	15	236	6	9	5	2	234	38	8	6,054	109	8,925
	석관동	29,889	12,395	3,505	4,867	553	396	504	1,318	14	405	15	13	5	7	510	102	11	12,225	170	17,494
		잘못투입 된투표지	0	243	67	104	7	6	7	25	0	5	0	1	1	0	8	0	0	231	12

서울특별시

구시군명	읍면동명	선거인수	투표수	정당별 득표상황																무효 투표수	기권수	
				통합 민주당	한나라당	자유 선진당	민주 노동당	창조 한국당	친박연대	국민실향 안보당	기독당	문화 예술당	시민당	신미래당	직능 연합당	진보신당	평화통일 가정당	한국 사회당	계			
강북구	합계	276,757	118,678	37,753	44,665	4,920	4,660	5,197	10,366	183	2,520	152	66	41	95	5,707	713	133	117,171	1,507	158,079	
	부제자	4,653	4,363	1,138	1,715	193	427	226	226	11	61	56	12	10	5	135	36	14	4,265	98	290	
	미아제1동	11,844	5,163	1,691	1,759	208	221	191	438	5	107	8	2	2	5	417	36	6	5,096	67	6,681	
	미아제2동	13,817	5,216	1,702	1,890	217	224	179	424	8	150	3	1	2	1	324	26	6	5,157	59	8,601	
	미아제3동	19,888	8,303	2,739	2,862	378	315	305	754	17	188	10	3	1	9	555	55	7	8,198	105	11,585	
	미아제4동	14,575	6,385	2,237	2,261	307	237	221	562	13	142	6	2	1	7	288	33	8	6,325	60	8,190	
	미아제5동	13,462	5,427	1,963	1,860	232	220	169	430	7	109	5	7	1	4	319	31	10	5,367	60	8,035	
	미아제6.7동	18,133	8,636	2,599	3,124	363	329	373	759	10	166	6	6	2	5	763	55	4	8,564	72	9,497	
	미아제8동	13,468	5,675	1,950	1,924	267	225	192	507	7	105	8	2	3	2	348	30	10	5,580	95	7,793	
	미아제9동	14,764	5,778	1,928	1,977	244	244	225	566	5	122	6	1	3	1	361	34	3	5,720	58	8,986	
	번계1동	16,021	6,000	1,910	2,390	241	232	285	521	10	105	4	3	2	3	189	40	3	5,938	62	10,021	
	번계2동	16,873	6,928	2,383	2,611	268	261	315	538	11	140	10	9	2	6	226	40	11	6,831	97	9,945	
	번계3동	17,744	8,279	2,822	2,910	342	377	297	682	16	194	4	4	2	6	460	39	18	8,173	106	9,465	
	수유제1동	18,479	7,212	2,343	2,798	275	252	331	634	8	189	5	0	2	1	219	30	7	7,094	118	11,267	
	수유제2동	18,721	8,649	2,489	3,672	354	232	472	757	14	203	5	2	2	13	269	58	9	8,551	98	10,072	
	수유제3동	19,785	7,919	2,485	3,180	306	257	358	725	13	147	6	4	2	12	215	69	3	7,782	137	11,866	
	수유제4동	17,458	7,529	2,050	3,189	280	233	426	761	14	165	2	4	2	5	264	40	8	7,443	86	9,929	
	수유제5동	14,797	5,825	1,759	2,307	255	189	309	584	7	116	6	0	1	4	188	28	4	5,757	68	8,972	
	수유제6동	12,275	5,245	1,520	2,174	183	183	319	488	7	107	2	4	1	6	165	30	2	5,191	54	7,030	
	잘못투입 된투표지	0	146	45	62	7	2	4	10	0	4	0	0	0	0	2	3	0	139	7	-146	
	도봉구	합계	293,667	140,240	41,754	57,079	5,783	5,606	5,904	13,339	203	2,770	148	58	49	79	5,044	884	92	138,792	1,448	153,427
		부제자	5,962	5,567	1,596	2,394	211	432	227	289	12	61	45	10	9	6	106	47	4	5,449	118	395
		쌍문제1동	18,379	8,052	2,299	3,409	340	332	322	749	13	184	3	1	4	5	279	37	4	7,981	71	10,327
쌍문제2동		16,749	7,355	2,185	2,965	326	265	302	710	13	180	3	2	1	6	222	77	8	7,265	90	9,394	
쌍문제3동		15,027	6,761	2,159	2,712	275	312	274	612	10	98	5	4	1	2	199	36	7	6,706	55	8,266	
쌍문제4동		16,286	8,143	2,191	3,519	340	256	403	856	7	157	4	2	1	0	309	39	7	8,091	52	8,143	

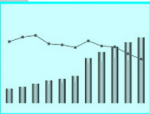


서울특별시

구·시·군명	읍면동명	선거인수	투표수	정당별 득표상황																	무효 투표수	기권수
				통합 민주당	한나라당	자유 선진당	민주 노동당	창조 한국당	친박연대	국민실향 안보당	기독당	문화 예술당	시민당	신미래당	직능 연합당	진보신당	평화통일 기정당	한국 사회당	계			
도봉구	방학계1동	25,663	11,301	3,386	4,765	439	333	396	1,135	12	216	10	5	4	6	386	87	6	11,186	115	14,362	
	방학계2동	19,066	7,824	2,380	3,022	340	256	322	830	8	227	6	4	2	4	232	71	4	7,708	116	11,242	
	방학계3동	24,125	12,009	3,411	5,014	487	363	576	1,171	10	240	6	3	2	3	549	61	6	11,902	107	12,116	
	창계1동	22,418	11,111	3,353	4,211	482	577	554	1,060	24	195	10	3	8	2	463	60	8	11,010	101	11,307	
	창계2동	24,413	10,934	3,437	4,415	411	493	441	1,024	11	195	9	2	6	6	322	60	10	10,842	92	13,479	
	창계3동	12,912	5,577	1,892	2,147	214	248	204	441	8	139	3	2	0	3	158	50	3	5,512	65	7,335	
	창계4동	23,128	12,306	3,470	4,913	563	539	589	1,176	14	243	8	5	2	5	640	53	9	12,229	77	10,822	
	창계5동	22,061	10,827	3,221	4,463	430	444	445	1,036	13	192	7	3	0	16	402	47	1	10,720	107	11,234	
	도봉계1동	21,217	9,343	2,668	4,017	389	302	309	935	23	193	11	5	2	2	272	72	4	9,204	139	11,874	
	도봉계2동	26,261	12,956	4,055	5,024	527	448	538	1,306	25	248	17	7	7	11	504	86	11	12,814	142	13,305	
	잘못투입 된투표지	0	174	51	89	9	6	2	9	0	2	1	0	0	2	1	1	0	173	1	-174	
노원구	합계	467,417	238,002	66,723	91,294	9,289	10,234	9,620	25,591	390	6,274	240	110	68	150	14,553	1,193	187	235,916	2,086	229,415	
	부계자	10,633	9,751	2,462	4,080	430	849	385	720	19	89	75	19	10	7	407	64	8	9,624	127	882	
	일계제1동	14,505	7,304	1,887	2,913	239	231	340	1,065	9	160	8	2	0	5	325	56	4	7,244	60	7,201	
	일계제2동	21,565	9,974	2,961	3,711	370	323	367	1,359	14	277	10	6	3	2	385	67	10	9,865	109	11,591	
	일계제3동	20,636	11,016	3,083	4,161	422	360	557	1,465	13	162	10	4	4	4	633	74	5	10,957	59	9,620	
	일계제4동	16,826	7,374	2,267	2,793	267	222	245	943	11	179	2	4	2	7	280	43	9	7,274	100	9,452	
	공릉계13동	32,530	14,774	4,218	5,365	521	558	599	2,193	26	344	8	13	5	11	642	116	9	14,628	146	17,756	
	공릉계2동	34,273	17,161	4,612	6,504	679	596	827	2,330	26	362	15	4	2	8	980	85	16	17,046	115	17,112	
	하계제1동	23,195	11,924	3,255	4,982	488	586	381	1,213	16	298	9	2	1	8	470	73	11	11,793	131	11,271	
	하계제2동	19,016	9,938	2,835	3,962	392	471	410	977	10	217	5	3	4	19	487	57	10	9,859	79	9,078	
	중계본동	20,946	10,951	3,061	4,525	378	495	381	1,096	17	398	7	3	1	3	469	29	11	10,874	77	9,995	
	중계제1동	20,591	11,311	3,378	4,443	444	514	467	1,134	27	265	5	2	6	6	519	24	4	11,238	73	9,280	
	중계제2동	13,272	6,737	2,072	2,599	222	357	312	617	12	145	6	1	1	2	312	27	5	6,690	47	6,535	
	중계제3동	19,369	9,466	3,091	3,605	366	497	312	697	28	347	8	3	2	5	301	57	16	9,335	131	9,903	
	중계제4동	17,878	9,143	2,826	3,574	315	508	317	751	16	279	7	3	2	8	400	41	7	9,054	89	8,735	

서울특별시

구시군명	읍면동명	선거인수	투표수	정당별 득표상황																무효 투표수	기권수
				통합 민주당	한나라당	자유 선진당	민주 노동당	창조 한국당	친박연대	국민실향 안보당	기독당	문화 예술당	시민당	신미래당	직능 연합당	진보신당	평화통일 기정당	한국 사회당	계		
노원구	상계제1동	30,830	15,196	3,926	5,846	668	512	597	1,599	19	458	9	8	2	15	1,353	69	9	15,090	106	15,634
	상계제2동	17,524	8,174	2,103	3,207	336	261	279	884	8	408	8	3	3	2	555	32	4	8,093	81	9,350
	상계제3·4동	33,073	15,149	4,252	5,691	573	568	458	1,504	38	471	19	12	7	11	1,298	71	25	14,998	151	17,924
	상계제5동	19,193	9,175	2,441	3,512	317	360	318	956	21	366	3	7	2	3	728	52	4	9,090	85	10,018
	상계제6·7동	28,076	14,097	3,995	5,408	597	785	671	1,355	27	317	4	3	0	13	797	30	6	14,008	89	13,979
	상계제8동	18,954	10,617	3,186	3,340	473	438	563	936	10	251	6	3	5	4	1,263	51	6	10,535	82	8,337
	상계제9동	18,614	10,169	2,636	3,716	436	367	456	997	20	291	11	1	5	5	1,096	44	6	10,087	82	8,445
	상계제10동	15,918	8,353	2,110	3,252	348	363	375	780	3	182	4	4	0	2	841	31	2	8,297	56	7,565
	잘못투입 된투표지	0	248	66	105	8	13	3	20	0	8	1	0	1	0	12	0	0	237	11	-248
은평구	합계	359,447	169,513	44,614	63,957	7,271	6,564	18,517	14,922	312	4,134	213	80	66	150	5,280	1,309	178	167,567	1,946	189,934
	부제자	6,986	6,479	1,382	2,781	310	498	599	384	13	81	53	16	17	9	88	60	10	6,301	178	507
	녹번동	28,640	11,640	3,346	4,236	617	471	854	1,210	20	253	13	4	2	10	401	101	6	11,544	96	17,000
	응암제1동	25,006	10,122	3,139	3,605	488	355	677	1,051	17	238	13	6	2	10	347	83	9	10,040	82	14,884
	응암제2동	13,217	4,904	1,544	1,867	214	158	224	523	11	142	3	3	1	4	113	45	6	4,858	46	8,313
	응암제3동	15,964	6,596	2,180	2,355	301	277	354	630	16	176	6	1	1	2	173	49	7	6,528	68	9,368
	응암제4동	13,940	5,899	1,965	2,076	268	211	271	610	12	179	8	2	1	7	149	69	7	5,835	64	8,041
	신사제1동	21,254	9,246	2,832	3,246	448	363	637	986	15	235	7	7	3	7	307	53	7	9,153	93	12,008
	신사제2동	18,652	7,615	2,338	2,732	318	251	483	862	18	215	9	1	2	12	265	32	9	7,547	68	11,037
	증산동	17,030	7,624	2,222	2,888	328	301	477	757	10	205	5	2	4	5	307	64	7	7,582	42	9,406
	수색동	16,471	7,282	2,104	2,887	361	276	361	660	19	215	5	4	4	8	251	41	9	7,205	77	9,189
	불광제1동	19,617	10,781	2,579	4,223	400	368	1,570	783	31	225	12	0	3	13	389	44	14	10,654	127	8,836
	불광제2동	15,329	7,804	1,843	2,963	260	279	1,212	616	10	193	6	5	3	8	230	58	9	7,695	109	7,525
	불광제3동	18,334	8,927	2,086	3,429	344	344	1,354	646	16	211	14	4	2	7	255	82	14	8,808	119	9,407
	갈현제1동	20,924	10,677	2,345	4,165	433	409	1,641	842	15	223	4	4	7	5	344	74	7	10,518	159	10,247
	갈현제2동	21,201	11,035	2,462	4,309	453	392	1,566	931	21	239	11	5	1	12	378	126	10	10,916	119	10,166
	구산동	24,898	12,393	2,751	5,006	515	441	1,716	1,011	21	255	11	6	5	12	370	85	21	12,226	167	12,505

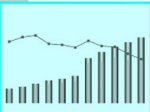


서울특별시

구시군명	읍면동명	선거인수	투표수	정당별 득표상황																무효 투표수	기권수
				통합 민주당	한나라당	자유 선진당	민주 노동당	창조 한국당	천박연대	국민실향 안보당	기독당	문화 예술당	시민당	신미래당	직능 연합당	진보신당	평화통일 가정당	한국 사회당	계		
은평구	대조동	24,774	12,140	2,953	4,408	456	489	1,909	950	18	326	13	4	4	12	382	85	10	12,019	121	12,634
	역촌제1동	19,378	9,446	2,367	3,439	377	353	1,376	747	12	270	9	4	1	4	284	87	8	9,338	108	9,932
	역촌제2동	16,129	7,932	2,015	2,923	332	303	1,095	630	17	238	9	1	3	1	212	64	7	7,850	82	8,197
	진관동	1,703	821	124	356	44	22	131	76	0	8	2	1	0	2	33	6	1	806	15	882
	잘못투입 된투표지	0	150	37	63	4	3	10	17	0	7	0	0	0	0	2	1	0	144	6	-150
서대문구	합계	277,932	128,636	38,486	49,615	5,362	5,306	5,826	12,110	236	3,106	137	42	47	104	5,612	909	133	127,031	1,605	149,296
	부제자	4,687	4,333	1,109	1,895	194	381	190	237	7	53	44	9	9	4	100	25	8	4,265	68	354
	충정로동	7,016	3,241	957	1,221	135	107	157	313	4	116	4	1	5	2	136	35	4	3,197	44	3,775
	천연동	14,971	7,640	2,304	2,883	313	212	310	790	18	183	7	5	4	8	455	41	10	7,543	97	7,331
	북아현제1동	8,031	3,543	1,182	1,351	164	125	121	264	6	86	2	3	2	4	151	26	2	3,489	54	4,488
	북아현제2동	7,720	3,490	1,202	1,190	142	145	171	301	6	89	0	1	2	0	155	26	4	3,434	56	4,230
	북아현제3동	11,782	5,408	1,571	2,176	219	161	205	540	17	167	2	1	0	3	215	45	8	5,330	78	6,374
	대신동	6,066	2,532	617	1,031	106	65	144	286	6	49	3	1	1	3	186	15	0	2,513	19	3,534
	창천동	9,404	3,525	1,045	1,282	142	135	229	334	5	60	1	1	0	4	218	26	1	3,483	42	5,879
	연희제1동	11,240	5,273	1,566	2,124	203	164	214	528	7	131	5	1	1	1	220	32	5	5,202	71	5,967
	연희제2동	8,561	4,204	1,307	1,602	195	111	162	442	12	91	1	0	1	2	183	27	5	4,141	63	4,357
	연희제3동	13,187	6,066	1,581	2,384	237	194	334	587	4	134	4	0	3	1	497	41	9	6,010	56	7,121
	홍제제1동	12,411	6,262	1,974	2,375	229	201	313	633	14	137	3	4	3	3	243	52	3	6,187	75	6,149
	홍제제2동	10,072	5,096	1,724	1,803	182	149	245	446	10	104	9	1	0	3	322	31	4	5,033	63	4,976
	홍제제3동	16,526	7,708	2,408	2,970	322	405	319	656	16	134	9	3	1	4	279	65	8	7,599	109	8,818
	홍제제4동	12,607	6,978	2,219	2,718	285	215	290	684	12	110	3	0	1	3	351	27	5	6,923	55	5,629
	홍은제1동	7,976	3,988	1,036	1,646	168	180	171	453	9	97	2	1	2	4	154	16	5	3,944	44	3,988
	홍은제2동	14,647	6,666	2,009	2,737	243	350	276	531	14	129	5	1	0	5	218	70	4	6,592	74	7,981
	홍은제3동	22,389	9,617	2,541	3,869	417	401	480	1,013	31	240	10	0	2	16	405	65	9	9,499	118	12,772
	남가좌제1동	14,039	5,928	2,059	2,008	258	330	206	542	6	176	4	2	2	7	179	52	8	5,839	89	8,111
	남가좌제2동	23,806	10,086	2,907	3,967	458	438	511	949	16	252	4	3	4	11	355	71	11	9,957	129	13,720

서울특별시

구시군명	읍면동명	선거인수	투표수	정당별 득표상황																무효 투표수	기권수
				통합 민주당	한나라당	자유 선진당	민주 노동당	창조 한국당	친박연대	국민실향 안보당	기독당	문화 예술당	시민당	신미래당	직능 연합당	진보신당	평화통일 가정당	한국 사회당	계		
서대문구	북가좌제1동	15,108	5,927	1,731	2,205	270	275	290	526	10	240	7	1	0	5	239	42	7	5,848	79	9,181
	북가좌제2동	25,686	10,937	3,374	4,105	475	556	484	1,037	6	324	8	3	4	11	348	77	12	10,824	113	14,749
	잘못투입 된투표지	0	188	63	73	5	6	4	18	0	4	0	0	0	0	3	2	1	179	9	-188
마포구	합계	317,518	143,388	41,099	54,154	5,957	5,513	6,859	15,012	216	3,483	163	59	38	119	7,990	1,091	136	141,889	1,499	174,130
	부제자	4,837	4,481	1,216	1,822	193	369	198	310	3	45	38	11	3	5	115	69	9	4,406	75	356
	공덕동	31,110	13,503	4,318	5,025	605	544	536	1,184	16	357	12	9	7	22	567	117	16	13,335	168	17,607
	아현동	23,269	10,020	2,870	3,997	430	398	411	1,039	14	220	8	0	4	6	414	70	13	9,894	126	13,249
	도화동	18,324	9,500	2,554	4,008	430	344	404	971	15	193	6	2	1	11	395	70	4	9,408	92	8,824
	용강동	17,217	8,469	2,345	3,356	386	332	413	812	5	212	10	2	1	3	422	86	6	8,391	78	8,748
	대흥동	13,890	5,276	1,690	1,788	226	289	270	460	4	125	2	2	1	6	283	45	4	5,195	81	8,614
	염리동	15,341	6,540	1,983	2,387	242	394	299	588	10	196	9	5	2	2	261	69	1	6,448	92	8,801
	신수동	17,467	8,257	2,413	3,192	298	310	382	900	10	213	2	3	2	2	385	47	5	8,164	93	9,210
	서강동	20,367	8,766	2,262	3,263	387	319	426	1,053	23	159	10	2	3	9	721	54	6	8,697	69	11,601
	서교동	25,578	9,815	2,446	3,760	414	310	579	1,117	20	153	17	1	2	7	843	54	6	9,729	86	15,763
	합정동	17,152	7,454	2,078	2,723	306	217	359	954	12	189	8	1	0	8	450	58	9	7,372	82	9,698
	망원제1동	19,036	8,384	2,588	2,940	306	307	388	970	11	269	7	4	4	6	423	59	11	8,293	91	10,652
	망원제2동	16,384	7,200	2,106	2,569	272	273	383	801	12	233	6	3	3	4	389	60	7	7,121	79	9,184
	연남동	16,082	6,882	1,908	2,620	290	219	353	752	7	160	4	5	1	8	440	50	7	6,824	58	9,200
	성산제1동	15,722	6,740	1,877	2,494	266	240	318	798	15	201	4	3	0	2	401	55	8	6,682	58	8,982
	성산제2동	30,684	14,416	4,338	5,219	612	434	746	1,480	27	353	14	5	3	7	966	81	20	14,305	111	16,268
	상암동	15,058	7,535	2,060	2,929	291	211	389	801	12	204	6	1	1	10	512	47	4	7,478	57	7,523
	잘못투입 된투표지	0	150	47	62	3	3	5	22	0	1	0	0	0	1	3	0	0	147	3	-150
	양천구	합계	378,915	172,995	48,340	67,202	11,509	5,566	7,612	17,839	208	4,623	197	62	45	152	6,478	1,146	113	171,092	1,903
부제자		7,393	6,874	1,570	3,245	410	508	282	391	9	81	72	20	12	6	105	37	8	6,756	118	519
목계1동		22,167	10,649	2,637	4,323	843	287	475	1,222	6	211	15	0	2	6	496	54	4	10,581	68	11,518

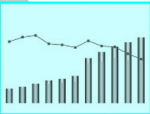


서울특별시

구/시군구	읍면동명	선거인수	투표수	정당별 득표상황																	무효 투표수	기권수
				통합 민주당	한나라당	자유 선진당	민주 노동당	창조 한국당	천박연대	국민실향 안보당	기독당	문화 예술당	시민당	신미래당	직능 연합당	진보신당	평화통일 기정당	한국 사회당	계			
양천구	목계2동	23,929	10,198	2,680	3,985	846	313	469	1,058	17	283	9	3	3	1	376	56	3	10,102	96	13,731	
	목계3동	18,257	7,420	1,904	2,946	613	244	335	808	5	175	1	2	5	19	242	36	1	7,336	84	10,837	
	목계4동	20,910	8,852	2,382	3,241	715	271	381	982	12	302	6	2	2	13	382	55	11	8,757	95	12,058	
	목계5동	15,191	7,765	1,615	3,535	615	166	296	1,007	8	82	5	0	1	6	364	27	1	7,728	37	7,426	
	목계6동	17,363	9,074	1,838	4,073	781	186	414	1,110	4	118	7	0	0	7	444	38	1	9,021	53	8,289	
	신월계1동	19,310	7,395	2,488	2,631	387	265	302	680	10	289	8	2	2	7	150	93	8	7,322	73	11,915	
	신월계2동	18,950	8,089	2,672	2,981	392	244	332	756	3	266	4	1	0	4	230	68	8	7,961	128	10,861	
	신월계3동	14,169	5,226	1,737	1,965	219	156	191	494	8	162	3	3	1	4	124	54	8	5,129	97	8,943	
	신월계4동	14,189	6,488	2,097	2,395	287	219	274	631	12	199	4	2	5	7	182	60	3	6,377	111	7,701	
	신월계5동	11,432	4,731	1,511	1,740	219	154	169	494	11	184	5	1	1	3	150	30	1	4,673	58	6,701	
	신월계6동	11,977	4,895	1,643	1,862	188	154	208	449	4	167	3	3	2	4	115	39	7	4,848	47	7,082	
	신월계7동	20,042	8,720	2,848	3,096	393	304	375	825	8	355	10	4	2	2	258	89	9	8,578	142	11,322	
	신정계1동	17,470	8,586	1,997	3,438	746	227	364	1,048	8	200	5	3	0	11	397	55	6	8,505	81	8,884	
	신정계2동	16,401	8,040	2,276	2,942	684	242	363	814	7	227	5	1	0	11	347	39	7	7,965	75	8,361	
	신정계3동	36,979	15,459	4,900	5,527	744	541	804	1,456	25	459	9	7	2	15	667	118	11	15,285	174	21,520	
	신정계4동	14,025	5,973	1,979	2,149	302	221	239	576	4	161	3	1	1	4	196	53	3	5,892	81	8,052	
	신정계5동	15,014	6,263	1,997	2,251	314	220	323	627	5	186	2	2	2	8	193	52	4	6,186	77	8,751	
	신정계6동	19,154	10,106	2,341	4,309	792	254	431	1,163	13	170	7	1	0	9	516	35	1	10,042	64	9,048	
	신정계7동	24,593	11,997	3,173	4,483	1,005	388	580	1,230	29	340	14	3	2	5	541	58	8	11,859	138	12,596	
		잘못투입 된투표지	0	195	55	85	14	2	5	18	0	6	0	1	0	0	3	0	0	189	6	-195
	강서구	합계	443,974	198,733	56,384	77,539	10,634	7,846	9,201	20,140	417	5,949	246	111	76	160	6,998	1,210	167	197,078	1,655	245,241
부제자		8,423	7,886	2,038	3,320	460	730	305	452	12	97	80	25	15	10	144	45	18	7,751	135	537	
염창동		29,726	14,406	3,939	5,492	750	474	793	1,679	25	337	15	2	8	8	738	67	5	14,332	74	15,320	
등촌계1동		15,853	7,050	1,985	2,662	396	224	373	763	19	248	6	5	2	4	276	34	4	7,001	49	8,803	
등촌계2동		17,235	7,941	1,993	3,331	467	269	358	883	11	248	3	3	4	5	268	44	2	7,889	52	9,294	
등촌계3동		29,026	13,627	3,985	5,196	703	494	621	1,342	51	388	12	7	5	12	477	150	24	13,467	160	15,399	

서울특별시

구시군명	읍면동명	선거인수	투표수	정당별 득표상황																무효 투표수	기권수
				통합 민주당	한나라당	자유 선진당	민주 노동당	창조 한국당	친박연대	국민실향 안보당	기독당	문화 예술당	시민당	신미래당	직능 연합당	진보신당	평화통일 가정당	한국 사회당	계		
강서구	화곡본동	27,197	10,388	3,222	3,820	477	502	565	970	7	317	7	4	1	4	368	62	5	10,331	57	16,809
	화곡계1동	17,787	7,048	2,283	2,598	349	284	286	703	6	210	6	2	4	5	179	50	8	6,973	75	10,739
	화곡계2동	15,779	6,308	1,944	2,335	331	252	258	614	11	251	3	1	1	4	203	31	0	6,239	69	9,471
	화곡계3동	18,739	8,941	2,210	3,820	476	312	415	1,010	6	257	8	1	3	17	310	46	12	8,903	38	9,798
	화곡계4동	17,858	7,087	2,160	2,748	389	304	282	656	7	213	4	9	2	4	186	58	7	7,029	58	10,771
	화곡계5동	18,871	8,789	2,491	3,428	477	380	441	834	3	252	8	5	2	3	357	55	5	8,741	48	10,082
	화곡계6동	19,044	8,434	2,215	3,570	408	275	336	987	8	218	13	3	5	14	265	49	8	8,374	60	10,610
	화곡계7동	22,592	8,940	2,841	3,222	462	413	357	884	11	296	7	4	2	3	309	65	6	8,882	58	13,652
	화곡계8동	21,784	9,007	2,947	3,125	469	394	422	857	19	304	11	6	5	14	295	48	5	8,921	86	12,777
	가양계1동	16,272	7,724	2,091	3,063	448	228	379	908	13	176	8	2	1	3	309	41	4	7,674	50	8,548
	가양계2동	15,734	7,186	2,062	2,845	392	209	330	666	53	286	7	5	2	2	202	33	12	7,106	80	8,548
	가양계3동	15,786	7,381	2,293	2,679	371	264	365	686	26	233	4	4	0	8	303	47	9	7,292	89	8,405
	발산계1동	17,320	8,010	2,413	2,924	410	372	401	808	6	263	1	0	4	8	292	61	3	7,966	44	9,310
	발산계2동	13,841	6,816	1,661	2,907	377	243	327	756	7	188	7	2	1	8	246	33	5	6,768	48	7,025
	공향동	17,981	6,589	1,850	2,709	322	226	285	701	13	180	4	6	2	8	177	35	9	6,527	62	11,392
	방화계1동	23,479	9,859	2,565	4,069	568	319	436	1,018	36	358	6	3	2	7	351	40	5	9,783	76	13,620
	방화계2동	21,144	8,947	2,272	3,766	557	316	370	882	30	287	17	6	3	3	300	55	2	8,866	81	12,197
	방화계3동	22,503	10,182	2,863	3,827	569	358	492	1,067	36	338	9	6	2	6	441	59	9	10,082	100	12,321
	잘못투입 된투표지		0	187	61	83	6	4	4	14	1	4	0	0	0	2	2	0	181	6	-187
	구로구	합계	333,902	160,271	50,765	58,681	8,389	6,798	6,766	15,477	216	4,658	154	61	51	96	5,327	1,003	102	158,544	1,727
부제자		5,954	5,529	1,505	2,307	255	519	221	303	5	86	41	22	8	5	110	28	6	5,421	108	425
신도림동		27,603	14,809	4,346	5,940	786	558	718	1,467	10	202	11	0	2	5	600	81	1	14,727	82	12,794
구로계1동		17,174	9,147	2,892	3,319	496	432	441	841	5	152	3	0	2	11	438	39	8	9,079	68	8,027
구로계2동		13,533	5,450	2,084	1,772	277	313	170	474	7	109	2	2	0	0	112	57	4	5,383	67	8,083
구로계3동		20,739	9,007	3,292	2,791	412	567	496	721	14	127	5	4	4	9	428	50	4	8,924	83	11,732
구로계4동		11,703	5,282	2,100	1,573	221	305	178	466	6	117	8	1	1	5	181	45	5	5,212	70	6,421

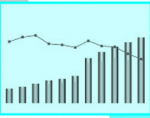


서울특별시

구시군명	읍면동명	선거인수	투표수	정당별 득표상황																무효 투표수	기권수	
				통합 민주당	한나라당	자유 선진당	민주 노동당	창조 한국당	친박연대	국민실향 안보당	기독당	문화 예술당	시민당	신미래당	직능 연합당	진보신당	평화통일 기정당	한국 사회당	계			
구로구	구로계5동	24,997	11,762	3,837	4,154	584	629	518	1,131	15	269	10	2	2	5	445	51	9	11,661	101	13,235	
	구로계6동	10,152	4,408	1,596	1,371	207	253	199	412	6	92	3	1	1	4	157	44	1	4,347	61	5,744	
	구로본동	14,677	6,431	2,179	2,256	379	329	230	585	2	159	3	2	4	15	182	30	6	6,361	70	8,246	
	가리봉계1동	9,014	3,597	1,365	1,301	129	155	107	303	5	70	0	1	3	2	69	19	4	3,533	64	5,417	
	가리봉계2동	4,201	1,539	614	498	74	81	42	123	1	28	1	0	0	1	35	10	5	1,513	26	2,662	
	고척계1동	20,100	9,615	2,844	3,805	463	305	391	1,083	17	214	6	2	0	5	284	80	6	9,505	110	10,485	
	고척계2동	21,691	9,916	3,212	3,739	484	327	376	995	20	247	7	3	6	3	312	64	10	9,805	111	11,775	
	개봉계1동	13,373	6,128	1,972	2,371	287	196	212	631	10	161	3	1	2	2	146	44	4	6,042	86	7,245	
	개봉계2동	28,483	14,548	4,505	5,558	736	455	643	1,519	20	404	16	4	2	3	450	85	16	14,416	132	13,935	
	개봉계3동	17,476	7,878	2,397	3,014	401	253	336	833	12	245	6	1	3	1	227	70	2	7,801	77	9,598	
	개봉본동	16,150	7,682	2,410	2,904	405	231	300	867	13	143	9	2	1	1	257	40	5	7,588	94	8,468	
	오류계1동	16,540	7,811	2,145	2,918	375	240	355	747	16	623	6	3	4	9	227	37	4	7,709	102	8,729	
	오류계2동	23,358	11,390	3,227	4,092	1,036	393	484	1,154	19	342	8	7	4	6	434	61	1	11,268	122	11,968	
	수궁동	16,984	8,131	2,184	2,909	368	252	343	801	13	862	6	2	2	4	233	66	1	8,046	85	8,853	
	잘못투입 된투표지		0	211	59	89	14	5	6	21	0	6	0	1	0	0	0	2	0	203	8	-211
	금천구	합계	196,593	86,450	27,198	31,003	5,649	4,273	3,269	7,995	145	2,529	113	42	36	54	2,414	564	83	85,367	1,083	110,143
부재자		3,435	3,262	849	1,328	179	337	117	174	5	48	42	10	4	5	39	33	7	3,177	85	173	
가산동		15,487	6,616	2,269	2,300	467	289	274	558	7	147	6	3	1	7	175	32	2	6,537	79	8,871	
독산계1동		24,276	10,733	3,403	3,827	703	489	383	1,027	10	316	16	3	3	3	313	73	14	10,583	150	13,543	
독산계2동		18,805	7,561	2,624	2,523	495	349	295	649	17	249	6	2	4	4	186	45	3	7,451	110	11,244	
독산계3동		23,504	8,977	2,932	3,156	654	404	315	875	20	201	10	4	3	6	237	53	8	8,878	99	14,527	
독산계4동		15,645	6,265	2,198	2,109	468	285	211	550	12	130	3	5	1	6	163	48	4	6,193	72	9,380	
시흥계1동		25,482	10,759	3,248	3,871	761	518	369	1,028	21	412	6	2	3	7	282	86	9	10,623	136	14,723	
시흥계2동		19,373	9,950	2,941	3,598	575	479	475	1,005	9	266	4	2	8	10	402	60	9	9,843	107	9,423	
시흥계3동		10,600	4,986	1,354	1,985	298	228	200	539	8	128	3	5	2	4	148	22	5	4,929	57	5,614	
시흥계4동	20,005	8,517	2,648	3,032	570	435	305	779	14	346	11	4	3	0	226	56	12	8,441	76	11,488		

서울특별시

구시군명	읍면동명	선거인수	투표수	정당별 득표상황																무효 투표수	기권수
				통합 민주당	한나라당	자유 선진당	민주 노동당	창조 한국당	친박연대	국민실향 안보당	기독당	문화 예술당	시민당	신미래당	직능 연합당	진보신당	평화통일 가정당	한국 사회당	계		
금천구	시흥계5동	19,981	8,744	2,710	3,239	476	458	324	804	21	284	6	2	4	2	242	55	10	8,637	107	11,237
	잘못투입 된투표지	0	80	22	35	3	2	1	7	1	2	0	0	0	0	1	1	0	75	5	-80
영등 포구	합계	326,350	148,824	42,643	57,282	7,314	5,637	6,713	17,322	218	3,290	146	59	51	93	5,338	1,020	118	147,244	1,580	177,526
	부재자	5,285	4,940	1,138	2,232	194	447	216	323	3	61	41	16	11	3	94	32	4	4,815	125	345
	영등포계1동	11,926	5,851	1,914	2,000	249	290	302	664	3	92	1	3	4	3	229	30	4	5,788	63	6,075
	영등포계2동	5,637	2,062	638	744	96	76	49	304	3	41	2	2	1	3	44	16	3	2,022	40	3,575
	영등포계3동	9,496	4,515	1,176	1,852	223	161	159	580	8	122	5	2	0	2	148	23	7	4,468	47	4,981
	여의동	24,474	11,476	1,802	6,116	588	134	408	1,635	12	223	6	0	3	8	415	69	7	11,426	50	12,998
	당산계1동	16,902	7,981	2,341	2,957	392	332	375	903	20	163	12	1	2	7	330	52	5	7,892	89	8,921
	당산계2동	25,507	12,796	3,412	5,092	648	453	623	1,505	15	274	9	1	2	7	606	70	2	12,719	77	12,711
	도림계1동	6,383	2,539	790	939	118	116	97	310	7	51	1	0	0	1	53	20	3	2,506	33	3,844
	도림계2동	11,455	4,941	1,701	1,614	208	238	250	527	7	108	5	5	0	2	187	30	4	4,886	55	6,514
	문래계1동	12,342	6,682	1,650	2,897	340	209	251	844	15	114	10	1	1	2	268	32	5	6,639	43	5,660
	문래계2동	11,637	6,125	1,916	2,139	310	237	360	657	13	105	1	1	0	2	311	32	3	6,087	38	5,512
	양평계1동	13,355	6,289	1,778	2,342	292	262	330	721	13	158	3	1	3	4	291	21	4	6,223	66	7,066
	양평계2동	16,112	7,984	2,389	2,984	394	335	416	864	7	139	3	3	0	7	353	35	4	7,933	51	8,128
	신길계1동	17,210	6,934	2,064	2,567	388	211	315	780	8	208	8	2	2	7	223	56	14	6,853	81	10,276
	신길계2동	8,729	3,742	1,102	1,381	164	166	149	485	8	99	0	0	3	1	90	34	5	3,687	55	4,987
	신길계3동	15,977	6,910	2,065	2,578	334	319	260	872	24	138	4	3	2	3	175	56	6	6,839	71	9,067
	신길계4동	11,147	4,715	1,496	1,676	227	178	192	572	10	102	4	1	2	5	136	56	7	4,664	51	6,432
	신길계5동	13,932	5,464	1,806	1,846	297	202	255	578	5	174	6	2	0	5	132	48	6	5,362	102	8,468
	신길계6동	19,482	8,127	2,355	2,961	449	317	415	956	13	221	3	1	2	5	306	43	4	8,051	76	11,355
	신길계7동	15,057	6,685	1,731	2,662	337	187	342	885	6	152	5	2	3	3	233	71	3	6,622	63	8,372
	대림계1동	14,742	5,788	1,898	2,060	268	219	224	606	4	149	7	3	3	7	157	79	6	5,690	98	8,954
	대림계2동	15,601	6,158	2,180	2,152	281	211	253	580	6	139	1	6	1	2	178	58	5	6,053	105	9,443

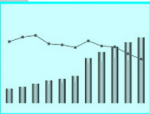


서울특별시

구시군명	읍면동명	선거인수	투표수	정당별 득표상황																무효 투표수	기권수	
				통합 민주당	한나라당	자유 선진당	민주 노동당	창조 한국당	친박연대	국민실향 안보당	기독당	문화 예술당	시민당	신미래당	직능 연합당	진보신당	평화통일 기정당	한국 사회당	계			
영등 포구	대림계3동	23,962	9,978	3,250	3,437	510	336	466	1,158	8	253	9	3	6	4	376	56	7	9,879	99	13,984	
	잘못투입 된투표지	0	142	51	54	7	1	6	13	0	4	0	0	0	0	3	1	0	140	2	-142	
등각구	합계	327,717	173,206	56,045	64,784	6,730	5,662	7,224	17,410	235	4,087	158	53	50	207	7,938	866	120	171,569	1,637	154,511	
	부재자	5,740	5,346	1,636	2,246	165	364	205	320	7	68	35	9	5	6	131	35	6	5,238	108	394	
	노량진계1동	17,063	9,035	2,839	3,319	379	224	423	1,059	17	191	6	5	3	7	418	42	9	8,941	94	8,028	
	노량진계2동	14,163	6,193	1,987	2,120	275	190	256	803	12	168	11	3	4	4	257	31	4	6,125	68	7,970	
	상도계1동	31,416	17,008	5,085	6,767	704	602	779	1,560	24	423	12	3	8	11	851	51	7	16,887	121	14,408	
	상도계2동	19,505	9,377	2,754	3,534	368	286	427	1,196	14	227	11	0	2	17	399	60	4	9,299	78	10,128	
	상도계3동	19,156	8,998	2,966	3,079	337	283	392	1,107	11	300	10	3	4	11	353	53	4	8,913	85	10,158	
	상도계4동	23,544	10,715	3,400	3,561	406	317	424	1,470	20	402	7	4	4	7	505	62	13	10,602	113	12,829	
	본동	10,904	5,297	1,600	2,048	209	172	215	596	3	108	4	1	0	7	260	32	2	5,257	40	5,607	
	흑석동	29,474	15,426	4,711	6,302	562	558	523	1,382	20	265	6	3	3	22	782	115	10	15,264	162	14,048	
	동작동	15,557	8,991	3,420	3,201	343	271	320	655	12	214	4	3	2	16	385	39	6	8,891	100	6,566	
	사당계1동	19,491	10,485	4,010	3,641	369	388	451	750	15	223	6	1	6	6	483	40	6	10,395	90	9,006	
	사당계2동	10,278	6,524	2,064	2,616	276	156	287	587	5	75	3	1	1	11	382	23	1	6,488	36	3,754	
	사당계3동	22,114	13,186	4,766	4,984	491	419	478	988	14	279	10	4	0	19	545	55	6	13,058	128	8,928	
	사당계4동	11,306	6,604	2,538	2,303	230	248	252	456	4	193	2	3	2	7	245	38	6	6,527	77	4,702	
	사당계5동	12,330	7,129	2,660	2,538	237	261	269	529	8	186	9	3	1	16	319	24	13	7,073	56	5,201	
	대방동	29,391	14,832	4,295	5,596	633	449	719	1,794	20	340	9	3	4	16	736	75	14	14,703	129	14,559	
	신대방계1동	20,273	10,297	2,940	4,091	419	262	457	1,205	16	226	8	2	1	12	519	54	3	10,215	82	9,976	
	신대방계2동	16,012	7,594	2,325	2,767	321	212	342	932	13	193	5	2	0	10	366	37	6	7,531	63	8,418	
	잘못투입 된투표지	0	169	49	71	6	0	5	21	0	6	0	0	0	2	2	0	0	162	7	-169	
	관악구	합계	441,081	197,426	65,560	67,153	8,541	8,188	9,677	16,816	258	4,491	226	85	71	244	12,884	1,166	214	195,574	1,852	243,655
		부재자	6,900	6,414	1,650	2,635	261	634	280	338	4	92	70	19	6	3	222	46	10	6,270	144	486
		봉천본동	13,885	6,476	2,275	2,204	286	231	271	563	11	130	2	3	4	4	373	59	7	6,423	53	7,409

서울특별시

구시군명	읍면동명	선거인수	투표수	정당별 득표상황																무효 투표수	기권수
				통합 민주당	한나라당	자유 선진당	민주 노동당	창조 한국당	친박연대	국민실향 안보당	기독교 당	문화 예술당	시민당	신미래당	직능 연합당	진보신당	평화통일 기정당	한국 사회당	계		
관악구	봉천제1동	21,655	9,306	3,026	3,341	374	356	431	879	12	268	8	2	3	20	466	40	2	9,228	78	12,349
	봉천제2동	11,075	5,735	2,009	1,966	224	185	259	491	7	158	7	1	3	5	332	37	3	5,687	48	5,340
	봉천제3동	13,821	7,381	2,398	2,569	301	272	360	652	12	150	3	3	1	1	541	42	9	7,314	67	6,440
	봉천제4동	15,292	6,012	2,097	1,798	268	236	384	448	12	192	3	1	1	3	477	31	10	5,961	51	9,280
	봉천제5동	16,232	8,460	2,823	3,064	301	261	415	745	10	203	4	5	0	10	504	43	13	8,401	59	7,772
	봉천제6동	25,456	10,778	3,711	3,424	482	423	589	844	15	291	13	4	15	16	778	71	13	10,689	89	14,678
	봉천제7동	14,912	6,227	2,014	1,929	273	284	376	493	7	144	3	4	1	8	606	42	10	6,194	33	8,685
	봉천제8동	13,079	5,654	2,063	1,869	244	216	243	433	7	199	5	4	2	16	257	32	7	5,597	57	7,425
	봉천제9동	15,536	7,253	2,646	2,414	292	286	304	625	6	200	7	1	0	18	364	21	5	7,189	64	8,283
	봉천제10동	12,106	5,213	2,066	1,582	199	202	246	424	7	116	3	0	1	7	260	38	2	5,153	60	6,893
	봉천제11동	23,390	10,253	3,396	3,425	400	468	552	839	18	246	6	6	1	9	750	53	8	10,177	76	13,137
	남현동	14,905	6,679	1,973	2,508	280	231	371	687	7	151	7	2	1	19	351	35	11	6,634	45	8,226
	신림본동	20,798	8,059	2,619	2,635	367	398	429	696	7	205	9	2	0	9	531	56	14	7,977	82	12,739
	신림제1동	17,183	6,936	2,233	2,438	302	307	318	615	8	162	7	6	2	13	400	53	11	6,875	61	10,247
	신림제2동	21,304	9,336	2,935	2,779	462	383	515	851	9	156	7	7	3	9	1,087	58	9	9,270	66	11,968
	신림제3동	13,809	5,804	2,058	2,025	260	227	211	512	8	114	5	0	7	4	259	45	2	5,737	67	8,005
	신림제4동	20,973	8,214	2,930	2,706	406	293	379	725	15	165	8	2	4	9	435	53	14	8,144	70	12,759
	신림제5동	14,908	4,908	1,618	1,658	211	250	292	413	8	108	1	0	0	9	281	21	5	4,875	33	10,000
	신림제6동	8,731	4,173	1,629	1,357	158	149	160	297	5	70	8	2	2	6	245	18	6	4,112	61	4,558
	신림제7동	13,733	6,654	2,042	2,407	264	270	340	564	9	152	4	1	4	4	499	27	4	6,591	63	7,079
	신림제8동	15,150	6,480	2,028	2,344	306	231	287	720	9	131	7	2	0	2	285	50	3	6,405	75	8,670
신림제9동	19,728	8,899	2,711	2,542	423	409	566	675	10	158	7	3	1	15	1,253	43	8	8,824	75	10,829	
신림제10동	16,652	8,101	2,833	2,631	356	344	381	685	7	184	7	0	3	8	522	32	8	8,001	100	8,551	
신림제11동	12,106	5,724	1,670	2,255	277	197	239	599	9	113	3	0	0	4	281	29	1	5,677	47	6,382	
신림제12동	15,847	7,050	2,376	2,659	321	268	273	600	14	118	6	1	3	2	284	60	10	6,995	55	8,797	
신림제13동	11,915	5,016	1,642	1,909	233	169	203	390	4	109	6	4	3	11	233	28	8	4,952	64	6,899	
잘못투입 된투표지		0	231	89	80	10	8	3	13	1	6	0	0	0	8	3	1	222	9	-231	

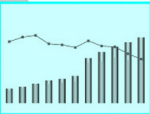


서울특별시

구·시·군	읍면동명	선거인수	투표수	정당별 득표상황																무효 투표수	기권수
				통합 민주당	한나라당	자유 선진당	민주 노동당	창조 한국당	친박연대	국민실향 안보당	기독당	문화 예술당	시민당	신미래당	직능 연합당	진보신당	평화통일 기정당	한국 사회당	계		
서초구	합계	320,775	146,437	27,762	71,630	7,234	3,478	6,053	18,773	394	2,965	233	39	37	134	5,584	900	69	145,285	1,152	174,338
	부제자	5,226	4,865	745	2,794	237	249	220	277	4	38	48	5	5	8	86	18	9	4,743	122	361
	서초제1동	16,379	7,244	1,347	3,525	391	179	324	917	21	148	13	1	1	5	283	37	4	7,196	48	9,135
	서초제2동	17,861	8,700	1,424	4,583	394	182	322	1,202	16	154	7	0	2	6	301	52	4	8,649	51	9,161
	서초제3동	23,921	10,957	1,995	5,345	593	265	454	1,485	41	212	19	4	3	9	357	80	2	10,864	93	12,964
	서초제4동	21,036	10,527	1,543	5,856	491	138	325	1,475	20	157	12	2	2	25	353	52	5	10,456	71	10,509
	잠원동	28,531	11,942	1,999	6,167	566	188	486	1,555	21	240	14	3	1	14	552	52	2	11,860	82	16,589
	반포본동	9,724	4,989	683	2,714	278	57	187	732	7	71	6	0	0	2	207	29	1	4,974	15	4,735
	반포제1동	15,544	4,975	960	2,388	240	137	221	666	11	69	8	2	0	11	188	39	1	4,941	34	10,569
	반포제2동	9,836	4,876	780	2,551	281	73	196	696	8	71	5	0	0	1	182	13	3	4,860	16	4,960
	반포제3동	17,994	8,204	1,384	4,321	380	119	305	1,068	20	158	10	0	0	1	357	38	2	8,163	41	9,790
	반포제4동	15,786	7,073	1,203	3,592	362	120	283	949	9	127	5	1	3	15	326	34	2	7,031	42	8,713
	방배본동	15,652	7,122	1,389	3,535	340	129	296	965	10	156	8	1	4	1	205	33	2	7,074	48	8,530
	방배제1동	13,390	5,698	1,256	2,574	293	111	260	760	7	131	9	1	2	3	215	43	1	5,666	32	7,692
	방배제2동	23,931	10,851	2,827	4,562	504	359	454	1,196	35	309	15	5	3	14	375	99	7	10,764	87	13,080
	방배제3동	20,140	9,758	1,919	4,641	461	223	392	1,313	21	223	12	4	3	7	426	49	4	9,698	60	10,382
	방배제4동	19,755	8,732	1,994	3,870	485	162	347	1,175	19	221	7	1	3	4	324	52	6	8,670	62	11,023
	양재제1동	21,905	9,875	2,043	4,340	479	365	498	1,163	80	227	15	3	3	5	450	72	9	9,752	123	12,030
	양재제2동	18,672	7,237	1,733	2,923	334	343	363	838	25	164	16	2	1	2	328	87	4	7,163	74	11,435
	내곡동	5,492	2,598	495	1,235	112	76	115	324	18	88	4	4	1	1	63	20	1	2,557	41	2,894
	잘못투입 된투표지	0	214	43	114	13	3	5	17	1	1	0	0	0	0	6	1	0	204	10	-214
강남구	합계	444,494	187,890	32,422	95,468	10,087	4,366	7,225	24,613	254	3,483	221	160	60	117	7,234	964	84	186,758	1,132	256,604
	부제자	7,768	7,099	1,105	3,978	374	396	296	446	8	83	52	8	10	3	131	40	7	6,937	162	669
	신사동	16,564	6,592	899	3,795	335	91	207	861	7	145	4	11	1	2	179	15	4	6,556	36	9,972
	논현제1동	23,524	6,192	1,278	2,996	261	139	223	816	12	131	3	18	3	12	228	39	1	6,160	32	17,332
	논현제2동	20,037	6,897	1,172	3,560	334	132	254	954	12	118	9	12	2	4	273	26	1	6,863	34	13,140

서울특별시

구시군명	읍면동명	선거인수	투표수	정당별 득표상황																	무효 투표수	기권수
				통합 민주당	한나라당	자유 선진당	민주 노동당	창조 한국당	친박연대	국민실향 안보당	기독당	문화 예술당	시민당	신미래당	직능 연합당	진보신당	평화통일 기정당	한국 사회당	계			
강남구	압구정계1동	13,320	6,180	587	3,949	313	43	136	866	7	77	5	4	5	1	144	15	0	6,152	28	7,140	
	압구정계2동	9,711	4,172	417	2,665	205	34	95	581	17	48	3	4	0	3	78	9	0	4,159	13	5,539	
	청담계1동	14,126	6,188	831	3,562	266	78	186	902	7	86	9	5	2	1	183	35	1	6,154	34	7,938	
	청담계2동	10,181	3,891	662	2,019	187	55	163	529	6	85	5	4	6	5	112	26	3	3,867	24	6,290	
	삼성계1동	12,123	4,808	698	2,609	213	62	159	795	4	65	2	7	3	2	135	35	1	4,790	18	7,315	
	삼성계2동	20,433	7,679	1,321	3,810	411	145	334	1,121	7	119	9	10	1	7	318	31	3	7,647	32	12,754	
	대치계1동	17,650	9,043	1,250	5,061	531	101	254	1,310	7	117	6	0	0	4	332	40	3	9,016	27	8,607	
	대치계2동	19,487	9,537	1,240	5,415	578	135	256	1,363	8	113	13	3	0	6	344	26	3	9,503	34	9,950	
	대치계3동	13,510	5,891	916	3,032	366	111	182	835	6	95	4	0	1	5	273	38	1	5,865	26	7,619	
	대치계4동	17,424	5,776	1,083	2,641	323	170	303	733	10	147	5	0	1	2	268	41	7	5,734	42	11,648	
	역삼계1동	31,242	8,742	1,905	3,914	420	232	476	1,061	14	203	10	16	3	4	364	62	2	8,686	56	22,500	
	역삼계2동	25,141	9,967	1,740	5,128	476	192	419	1,314	10	165	8	12	2	4	409	40	0	9,919	48	15,174	
	도곡계1동	17,535	8,071	1,387	4,121	387	146	350	1,123	14	127	4	13	3	8	292	39	5	8,019	52	9,464	
	도곡계2동	26,006	12,416	1,416	7,462	616	122	359	1,854	22	115	7	8	6	10	331	46	2	12,376	40	13,590	
	개포계1동	16,635	7,813	1,315	3,870	453	204	303	1,093	3	148	6	2	1	3	331	37	1	7,770	43	8,822	
	개포계2동	14,847	6,324	1,197	2,932	387	186	279	791	7	169	2	3	3	3	298	30	4	6,291	33	8,523	
	개포계3동	11,685	6,011	1,548	2,206	411	214	301	708	1	108	5	1	1	4	451	27	4	5,990	21	5,674	
	개포계4동	18,279	7,028	1,462	3,126	353	254	329	915	9	136	16	3	0	0	346	45	0	6,994	34	11,251	
	일원본동	17,011	8,373	1,591	3,931	519	182	357	1,103	7	130	9	3	0	8	452	40	3	8,335	38	8,638	
	일원계1동	15,451	6,749	1,567	2,629	446	348	306	747	18	307	7	7	0	6	262	41	4	6,695	54	8,702	
	일원계2동	15,319	7,509	1,765	3,146	444	283	335	858	9	173	7	1	5	4	377	34	6	7,447	62	7,810	
	수서동	15,198	6,796	1,662	2,818	386	260	290	667	14	223	10	1	1	6	264	86	16	6,704	92	8,402	
	세곡동	4,287	1,995	379	1,018	84	48	70	248	8	49	1	4	0	0	50	19	2	1,980	15	2,292	
	잘못투입 된투표지		0	151	29	75	8	3	3	19	0	1	0	0	0	9	2	0	149	2	-151	
	송파구	합계	491,127	216,721	56,227	92,532	10,697	6,595	9,684	24,918	203	5,100	255	63	57	171	7,115	1,283	146	215,046	1,675	274,406
		부제자	9,325	8,665	1,971	4,225	423	585	361	513	3	114	90	23	8	8	122	73	10	8,529	136	660

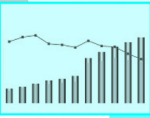


서울특별시

구시군명	읍면동명	선거인수	투표수	정당별 득표상황																	무효 투표수	기권수
				통합 민주당	한나라당	자유 선진당	민주 노동당	창조 한국당	친박연대	국민실향 안보당	기독당	문화 예술당	시민당	신미래당	직능 연합당	진보신당	평화통일 기정당	한국 사회당	계			
송파구	풍납계1동	16,382	6,404	1,933	2,443	284	248	271	725	4	98	4	3	0	1	226	66	6	6,312	92	9,978	
	풍납계2동	23,223	9,352	2,434	3,715	509	299	477	1,157	7	175	5	3	1	8	394	87	6	9,277	75	13,871	
	거여계1동	12,151	5,726	1,658	2,289	315	254	248	542	3	173	1	2	4	5	138	34	3	5,669	57	6,425	
	거여계2동	23,269	10,741	3,329	3,959	558	520	453	1,031	7	331	10	3	7	8	322	69	21	10,628	113	12,528	
	마천계1동	15,489	6,547	2,269	2,330	302	299	257	545	2	280	6	1	1	7	127	32	18	6,476	71	8,942	
	마천계2동	18,222	7,676	2,547	2,846	358	326	283	722	10	280	5	2	2	2	144	57	7	7,591	85	10,546	
	방이계1동	13,047	5,660	1,383	2,351	271	134	254	782	4	180	4	3	2	6	227	26	2	5,629	31	7,387	
	방이계2동	20,863	7,229	2,080	2,782	329	223	357	882	5	192	5	1	4	8	247	44	2	7,161	68	13,634	
	오륜동	15,189	7,706	1,233	4,144	388	112	270	1,058	9	126	10	1	1	6	280	32	2	7,672	34	7,483	
	오금동	29,994	13,398	3,471	5,748	719	382	606	1,450	22	370	11	3	4	7	423	74	7	13,297	101	16,596	
	송파계1동	22,111	8,482	2,519	3,191	376	279	457	984	10	225	6	1	0	11	303	58	4	8,424	58	13,629	
	송파계2동	17,224	7,930	1,896	3,528	402	168	357	1,019	9	198	6	0	1	6	277	35	3	7,905	25	9,294	
	석촌동	28,972	10,163	3,184	3,628	469	340	548	1,198	5	214	8	3	2	7	400	67	9	10,082	81	18,809	
	삼전동	27,989	9,810	2,894	3,591	446	311	562	1,086	8	300	8	3	2	10	432	65	1	9,719	91	18,179	
	가락본동	22,697	9,856	2,858	4,094	497	288	427	1,022	6	203	6	2	2	9	322	54	8	9,798	58	12,841	
	가락계1동	14,913	6,237	1,742	2,402	315	198	326	749	3	126	13	3	1	9	229	58	5	6,179	58	8,676	
	가락계2동	26,053	12,874	3,350	5,628	649	368	586	1,325	18	310	11	0	3	14	466	49	5	12,782	92	13,179	
	문정계1동	17,858	8,372	2,230	3,618	420	203	384	969	3	211	3	0	4	8	227	33	3	8,316	56	9,486	
	문정계2동	13,488	7,042	1,178	3,719	366	90	242	1,082	11	108	3	0	1	1	178	32	3	7,014	28	6,446	
	장지동	19,324	8,253	2,597	2,957	440	321	413	812	16	272	6	2	2	4	293	43	11	8,189	64	11,071	
	잠실본동	25,800	8,940	2,513	3,565	410	212	462	1,034	6	245	12	2	2	8	352	51	4	8,878	62	16,860	
	잠실계7동	8,256	4,549	616	2,601	244	41	136	668	7	49	1	0	0	1	143	18	1	4,526	23	3,707	
	잠실계3동	17,385	8,805	1,529	4,592	425	126	364	1,216	8	119	7	0	2	4	335	40	1	8,768	37	8,580	
	잠실계4동	7,272	3,875	647	2,050	194	83	143	540	2	37	4	1	0	7	130	18	1	3,857	18	3,397	
	잠실계5동	11,266	5,970	933	3,266	301	92	212	866	6	72	3	1	1	0	160	27	1	5,941	29	5,296	
	잠실계6동	13,365	6,273	1,182	3,189	277	89	221	921	9	88	7	0	0	5	216	41	1	6,246	27	7,092	

서울특별시

구/군/명	읍면동명	선거인수	투표수	정당별 득표상황																무효 투표수	기권수
				통합 민주당	한나라당	자유 선진당	민주 노동당	창조 한국당	친박연대	국민실향 안보당	기독당	문화 예술당	시민당	신미래당	직능 연합당	진보신당	평화통일 가정당	한국 사회당	계		
송파구	잘못투입 된투표지	0	186	51	81	10	4	7	20	0	4	0	0	0	1	2	0	1	181	5	-186
강동구	합계	363,743	160,552	41,254	64,119	8,191	5,625	6,788	17,870	189	7,601	152	68	57	144	5,767	1,187	102	159,114	1,438	203,191
	부제자	7,542	7,023	1,626	3,242	343	594	310	411	9	91	62	12	7	8	131	42	5	6,893	130	519
	강일동	455	172	39	76	12	1	8	17	0	10	0	0	0	0	6	2	0	171	1	283
	상일동	21,947	10,117	2,348	4,008	627	250	432	1,250	8	555	5	1	2	4	496	63	8	10,057	60	11,830
	명일계1동	21,856	10,497	2,127	3,984	544	258	442	1,141	14	1,384	3	2	3	5	423	77	6	10,413	84	11,359
	명일계2동	14,516	7,470	1,374	3,247	418	142	286	949	9	659	6	1	0	8	285	41	4	7,429	41	7,046
	고덕계1동	15,311	7,050	1,802	2,587	474	186	307	774	6	458	2	2	0	7	328	58	5	6,996	54	8,261
	고덕계2동	15,204	6,573	1,594	2,555	459	196	258	806	9	322	7	3	2	8	239	56	4	6,518	55	8,631
	암사계1동	18,783	6,807	1,945	2,598	394	231	249	737	4	250	2	3	3	7	227	77	9	6,736	71	11,976
	암사계2동	12,190	5,516	1,503	2,046	288	180	276	663	9	184	2	0	1	1	296	35	3	5,487	29	6,674
	암사계3동	6,296	2,916	674	1,224	157	66	123	340	3	149	2	2	2	4	134	15	3	2,898	18	3,380
	암사계4동	12,351	5,286	1,314	2,083	331	143	229	603	8	249	1	2	2	8	225	39	3	5,240	46	7,065
	천호계1동	26,028	10,303	2,873	3,955	421	388	404	1,169	9	563	6	5	3	6	285	93	8	10,188	115	15,725
	천호계2동	12,894	4,936	1,493	1,971	193	222	198	493	4	122	9	3	7	2	127	39	3	4,886	50	7,958
	천호계3동	24,350	9,312	2,754	3,608	372	350	390	1,014	17	315	4	2	2	9	280	70	5	9,192	120	15,038
	천호계4동	17,714	6,893	2,151	2,658	278	320	259	703	7	192	2	4	2	6	171	48	7	6,808	85	10,821
	성내계1동	16,485	7,394	1,991	2,993	344	278	378	862	5	165	7	2	2	3	263	54	3	7,350	44	9,091
	성내계2동	22,591	9,142	2,720	3,616	375	402	389	1,001	6	174	3	6	4	6	263	78	5	9,048	94	13,449
	성내계3동	19,775	8,263	2,342	3,232	363	317	395	903	6	278	6	6	2	9	259	74	2	8,194	69	11,512
	길계1동	19,933	7,876	2,114	3,055	511	246	316	877	13	279	4	6	1	8	301	57	6	7,794	82	12,057
	길계2동	21,115	9,137	2,206	3,466	503	248	390	1,084	21	631	9	4	2	14	406	83	4	9,071	66	11,978
	둔촌계1동	15,213	8,054	1,800	3,786	357	234	330	980	11	161	8	0	1	10	313	29	2	8,022	32	7,159
	둔촌계2동	21,194	9,688	2,433	4,069	421	371	416	1,076	11	404	2	2	9	11	309	57	7	9,598	90	11,506
	잘못투입 된투표지	0	127	31	60	6	2	3	17	0	6	0	0	0	0	0	0	0	125	2	-127

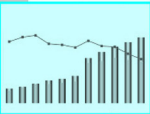


부산광역시

위원회 영역	선거인 수	투표수	정당별 득표상황															무효 투표수	기관수	투표율	
			통합 민주당	한나라당	자유 선진당	민주 노동당	창조 한국당	친박연대	국민실향 안보당	기독당	문화 예술당	시민당	신미래당	직능 연합당	진보신당	평화통일 기정당	한국 사회당				계
합계	2,841,445	1,218,333	152,494 (12.73)	521,286 (43.52)	62,238 (5.19)	63,243 (5.28)	45,136 (3.76)	270,393 (22.57)	12,888 (1.07)	21,835 (1.82)	1,711 (0.14)	1,150 (0.09)	720 (0.06)	857 (0.07)	33,211 (2.77)	9,016 (0.75)	1,596 (0.13)	1,197,774	20,559	1,623,112	42.9
중구	42,068	16,916	1,785 (10.70)	7,940 (47.61)	1,351 (8.10)	613 (3.67)	538 (3.22)	3,489 (20.92)	64 (0.38)	317 (1.90)	26 (0.15)	13 (0.07)	7 (0.04)	7 (0.04)	358 (2.14)	144 (0.86)	22 (0.13)	16,674	242	25,152	40.2
서구	108,524	49,009	4,646 (9.71)	22,526 (47.09)	2,097 (4.38)	1,862 (3.89)	1,591 (3.32)	11,059 (23.11)	1,589 (3.32)	838 (1.75)	66 (0.13)	52 (0.10)	32 (0.06)	33 (0.06)	981 (2.05)	382 (0.79)	80 (0.16)	47,834	1,175	59,515	45.2
동구	86,897	34,247	3,421 (10.22)	14,874 (44.45)	3,137 (9.37)	1,433 (4.28)	1,125 (3.36)	7,473 (22.33)	96 (0.28)	584 (1.74)	49 (0.14)	45 (0.13)	21 (0.06)	31 (0.09)	715 (2.13)	398 (1.18)	60 (0.17)	33,462	785	52,650	39.4
영도구	126,970	56,795	8,868 (15.98)	24,360 (43.91)	2,417 (4.35)	4,020 (7.24)	1,800 (3.24)	9,320 (16.80)	1,546 (2.78)	930 (1.67)	99 (0.17)	71 (0.12)	67 (0.12)	30 (0.05)	1,327 (2.39)	505 (0.91)	109 (0.19)	55,469	1,326	70,175	44.7
부산 진구	325,043	131,067	15,400 (11.92)	55,503 (42.96)	10,318 (7.98)	7,690 (5.95)	4,484 (3.47)	26,591 (20.58)	1,027 (0.79)	2,266 (1.75)	173 (0.13)	150 (0.11)	64 (0.04)	96 (0.07)	4,181 (3.23)	1,052 (0.81)	186 (0.14)	129,181	1,886	193,976	40.3
동래구	224,455	102,919	11,083 (10.95)	43,753 (43.26)	4,775 (4.72)	4,254 (4.20)	4,053 (4.00)	25,674 (25.38)	2,023 (2.00)	1,506 (1.48)	150 (0.14)	73 (0.07)	59 (0.05)	70 (0.06)	2,800 (2.76)	732 (0.72)	131 (0.12)	101,136	1,783	121,536	45.8
남구	237,463	103,212	11,703 (11.53)	44,429 (43.79)	4,890 (4.82)	5,889 (5.80)	4,144 (4.08)	22,612 (22.28)	1,268 (1.24)	2,190 (2.15)	162 (0.15)	110 (0.10)	75 (0.07)	67 (0.06)	2,819 (2.77)	974 (0.96)	117 (0.11)	101,449	1,763	134,251	43.5
북구	135,186	53,627	9,984 (18.90)	22,134 (41.90)	2,384 (4.51)	2,631 (4.98)	2,009 (3.80)	10,714 (20.28)	77 (0.14)	882 (1.66)	83 (0.15)	52 (0.09)	25 (0.04)	37 (0.07)	1,294 (2.44)	433 (0.81)	82 (0.15)	52,821	806	81,559	39.7
해운대구	232,983	90,296	12,040 (13.52)	39,359 (44.20)	5,379 (6.04)	4,959 (5.56)	3,370 (3.78)	18,468 (20.74)	133 (0.14)	1,788 (2.00)	116 (0.13)	70 (0.07)	54 (0.06)	81 (0.09)	2,530 (2.84)	602 (0.67)	82 (0.09)	89,031	1,265	142,687	38.8
기장군	152,569	64,373	7,375 (11.63)	27,560 (43.47)	2,852 (4.49)	2,637 (4.16)	2,474 (3.90)	16,338 (25.77)	105 (0.16)	1,290 (2.03)	86 (0.13)	37 (0.05)	20 (0.03)	38 (0.05)	2,144 (3.38)	373 (0.58)	57 (0.08)	63,386	987	88,196	42.2
사하구	285,366	125,108	22,161 (17.95)	54,978 (44.53)	4,579 (3.70)	6,204 (5.02)	4,707 (3.81)	24,298 (19.68)	176 (0.14)	2,321 (1.88)	151 (0.12)	74 (0.05)	57 (0.04)	116 (0.09)	2,757 (2.23)	762 (0.61)	115 (0.09)	123,456	1,652	160,258	43.8
금정구	206,393	99,555	9,916 (10.16)	42,701 (43.79)	4,669 (4.78)	5,811 (5.95)	3,783 (3.87)	22,009 (22.57)	3,054 (3.13)	1,467 (1.50)	174 (0.17)	138 (0.14)	83 (0.08)	81 (0.08)	2,832 (2.90)	619 (0.63)	168 (0.17)	97,505	2,050	106,838	48.2

부산광역시

위원회명	선거인수	투표수	정당별 득표상황																무효투표수	기권수	투표율
			통합민주당	한나라당	자유선진당	민주노동당	창조한국당	친박연대	국민실향안보당	기독교당	문화예술당	시민당	신미래당	직능연합당	진보신당	평화통일가정당	한국사회당	계			
강서구	155,247	65,159	9,998 (15.57)	27,021 (42.10)	3,120 (4.86)	2,922 (4.55)	2,606 (4.06)	13,270 (20.67)	144 (0.22)	1,258 (1.96)	83 (0.12)	52 (0.08)	30 (0.04)	37 (0.05)	2,923 (4.55)	602 (0.93)	107 (0.16)	64,173	986	90,088	42.0
연제구	169,695	79,836	8,170 (10.41)	33,040 (42.13)	3,585 (4.57)	4,259 (5.43)	3,000 (3.82)	21,645 (27.60)	148 (0.18)	1,705 (2.17)	105 (0.13)	83 (0.10)	43 (0.05)	47 (0.05)	2,038 (2.59)	462 (0.58)	91 (0.11)	78,421	1,415	89,859	47.0
수영구	145,007	67,828	6,826 (10.24)	29,976 (44.97)	3,173 (4.76)	2,545 (3.81)	2,533 (3.80)	16,997 (25.50)	1,249 (1.87)	873 (1.30)	75 (0.11)	49 (0.07)	39 (0.05)	43 (0.06)	1,722 (2.58)	469 (0.70)	82 (0.12)	66,651	1,177	77,179	46.8
사상구	207,579	78,386	9,118 (11.82)	31,132 (40.36)	3,512 (4.55)	5,514 (7.14)	2,919 (3.78)	20,436 (26.49)	189 (0.24)	1,620 (2.10)	113 (0.14)	81 (0.10)	44 (0.05)	43 (0.05)	1,790 (2.32)	507 (0.65)	107 (0.13)	77,125	1,261	129,193	37.8

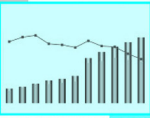


부산광역시

구시군 명	읍면동명	선거인수	투표수	정당별 득표상황																무효 투표수	기권수
				통합 민주당	한나라당	자유 선진당	민주 노동당	창조 한국당	친박연대	국민실향 인보당	기독당	문화 예술당	시민당	신미래당	직능 연합당	진보신당	평화통일 가정당	한국 사회당	계		
중구	합계	42,068	16,916	1,785	7,940	1,351	613	538	3,489	64	317	26	13	7	7	358	144	22	16,674	242	25,152
	부재자	660	622	61	322	41	57	26	54	1	9	7	2	1	0	18	5	2	606	16	38
	중앙동	1,742	696	91	315	56	11	19	166	0	11	0	1	0	1	15	4	0	690	6	1,046
	동광동	3,445	1,264	131	547	101	44	41	317	7	18	0	1	2	0	21	14	1	1,245	19	2,181
	대청동	6,385	2,446	280	1,188	176	91	59	489	5	40	0	1	0	0	53	30	3	2,415	31	3,939
	보수동	10,266	3,917	399	1,760	333	145	111	845	19	103	5	4	1	1	90	29	7	3,852	65	6,349
	부평동	4,542	1,886	175	967	129	42	66	403	8	16	6	0	1	0	36	12	3	1,864	22	2,656
	광복동	1,343	575	46	276	40	11	14	146	3	15	1	0	0	1	13	4	0	570	5	768
	남포동	1,235	495	34	246	33	7	16	132	2	9	0	0	0	0	6	6	1	492	3	740
	영주계1동	4,377	1,749	203	795	151	64	60	341	9	46	5	2	1	0	35	11	2	1,725	24	2,628
	영주계2동	8,073	3,253	365	1,517	287	141	126	596	10	49	2	2	1	4	70	29	3	3,202	51	4,820
	잘못투입 된투표지	0	13	0	7	4	0	0	0	0	1	0	0	0	0	1	0	0	13	0	-13
서구	합계	108,524	49,009	4,646	22,526	2,097	1,862	1,591	11,059	1,589	838	66	52	32	33	981	382	80	47,834	1,175	59,515
	부재자	1,937	1,820	163	856	90	182	69	249	12	19	13	11	8	3	28	16	8	1,727	93	117
	동대신계1동	5,069	2,483	216	1,222	106	82	77	530	75	67	1	0	2	0	41	13	0	2,432	51	2,586
	동대신계2동	8,449	3,905	317	1,928	161	132	106	837	120	61	2	5	3	1	88	48	7	3,816	89	4,544
	동대신계3동	6,897	3,108	289	1,348	181	116	100	755	74	52	6	1	1	3	89	22	2	3,039	69	3,789
	서대신계1동	11,567	5,285	479	2,406	258	202	193	1,186	148	113	9	2	4	2	125	57	5	5,189	96	6,282
	서대신계3동	6,103	2,931	246	1,335	112	101	107	760	72	50	1	4	0	1	66	21	1	2,877	54	3,172
	서대신계4동	6,531	3,227	315	1,467	145	113	119	733	96	44	4	2	1	0	95	31	5	3,170	57	3,304
	부민동	6,460	2,960	279	1,286	125	118	116	748	62	73	5	1	0	4	65	18	6	2,906	54	3,500
	아미동	9,764	3,936	380	1,748	166	128	129	907	188	45	4	5	4	3	61	34	10	3,812	124	5,828
	초장동	5,996	2,593	239	1,173	121	94	67	609	112	31	3	8	2	2	35	23	7	2,526	67	3,403
	충무동	7,236	3,356	288	1,562	137	104	101	855	111	38	7	1	1	1	61	20	8	3,295	61	3,880
	남부민계1동	5,770	2,458	255	1,076	86	92	82	570	123	30	0	3	0	4	30	12	2	2,365	93	3,312
	남부민계2동	5,969	2,488	260	1,126	108	91	76	521	139	33	2	3	2	3	33	16	11	2,424	64	3,481

부산광역시

구시군 명	읍면동명	선거인수	투표수	정당별 득표상황																	무효 투표수	기권수
				통합 민주당	한나라당	자유 선진당	민주 노동당	창조 한국당	친박연대	국민실향 인보당	기독당	문화 예술당	시민당	신미래당	직능 연합당	진보신당	평화통일 가정당	한국 사회당	계			
서구	남부민제3동	5,277	2,220	226	1,060	67	59	68	474	89	48	3	1	1	0	35	15	2	2,148	72	3,057	
	암남동	15,499	6,175	687	2,898	233	246	180	1,313	167	132	6	5	3	6	128	35	6	6,045	130	9,324	
	잘못투입 된투표지	0	64	7	35	1	2	1	12	1	2	0	0	0	0	1	1	0	63	1	-64	
동구	합계	86,897	34,247	3,421	14,874	3,137	1,433	1,125	7,473	96	584	49	45	21	31	715	398	60	33,462	785	52,650	
	부재자	1,412	1,330	131	705	78	148	60	105	5	10	15	5	1	1	30	9	3	1,306	24	82	
	초량제1동	4,937	1,873	185	887	159	74	67	372	5	28	0	1	0	2	44	24	4	1,852	21	3,064	
	초량제2동	6,279	2,217	223	987	219	60	72	501	8	20	1	5	1	2	46	16	1	2,162	55	4,062	
	초량제3동	4,879	1,920	187	830	220	52	63	416	4	32	3	2	0	2	48	26	0	1,885	35	2,959	
	초량제6동	7,580	2,920	272	1,296	272	127	88	639	8	37	1	5	1	1	54	35	7	2,843	77	4,660	
	수정제1동	4,859	1,989	216	832	186	105	66	431	4	43	5	3	0	0	47	17	1	1,956	33	2,870	
	수정제2동	9,500	3,580	348	1,445	335	126	138	907	11	62	3	4	4	1	60	42	6	3,492	88	5,920	
	수정제4동	5,166	2,093	211	901	246	67	56	445	6	28	2	2	6	2	35	18	7	2,032	61	3,073	
	수정제5동	6,433	2,435	216	1,004	260	117	74	559	4	43	2	5	1	2	57	19	6	2,369	66	3,998	
	좌천제1동	7,344	2,939	301	1,239	258	125	98	670	4	65	3	3	0	2	73	26	5	2,872	67	4,405	
	좌천제4동	4,054	1,553	141	627	150	75	47	373	7	29	2	1	2	0	44	19	5	1,522	31	2,501	
	범일제1동	4,408	1,648	185	705	116	69	63	357	5	47	3	4	0	0	33	24	0	1,611	37	2,760	
	범일제2동	5,766	2,066	193	921	148	50	69	535	6	35	3	0	1	3	51	16	3	2,034	32	3,700	
	범일제4동	9,458	3,611	357	1,574	333	147	99	765	9	62	5	3	2	10	59	92	8	3,525	86	5,847	
	범일제5동	4,822	2,034	250	905	150	90	64	393	10	43	1	1	2	3	34	14	4	1,964	70	2,788	
	잘못투입 된투표지	0	39	5	16	7	1	1	5	0	0	0	1	0	0	0	1	0	37	2	-39	
	영도구	합계	126,970	56,795	8,868	24,360	2,417	4,020	1,800	9,320	1,546	930	99	71	67	30	1,327	505	109	55,469	1,326	70,175
		부재자	2,458	2,281	306	1,114	89	286	96	183	6	37	18	8	4	2	47	14	7	2,217	64	177
		남항동	10,816	4,731	625	2,113	209	259	128	912	161	60	3	6	7	3	84	32	8	4,610	121	6,085
영선제1동		4,817	2,336	438	1,023	98	148	50	374	59	33	5	3	4	2	43	27	4	2,311	25	2,481	
영선제2동		9,825	4,738	713	2,183	185	291	131	772	122	58	7	3	7	4	112	50	4	4,642	96	5,087	

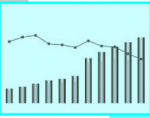


부산광역시

구시군 명	읍면동명	선거인수	투표수	정당별 득표상황																무효 투표수	기권수
				통합 민주당	한나라당	자유 선진당	민주 노동당	창조 한국당	친박연대	국민실향 인보당	기독당	문화 예술당	시민당	신미래당	직능 연합당	진보신당	평화통일 가정당	한국 사회당	계		
영도구	신신동	13,101	5,478	795	2,498	221	344	142	833	204	77	4	9	4	5	81	68	14	5,299	179	7,623
	봉래제1동	6,886	3,333	531	1,449	126	189	107	628	82	34	7	2	3	2	66	28	5	3,259	74	3,553
	봉래제2동	9,018	3,771	490	1,664	164	334	95	629	139	36	5	1	6	1	76	30	8	3,678	93	5,247
	청학제1동	6,747	2,954	416	1,320	125	241	65	447	97	34	4	8	5	3	77	31	8	2,881	73	3,793
	청학제2동	19,200	8,239	1,424	3,293	359	598	285	1,316	250	144	12	12	7	2	264	64	12	8,042	197	10,961
	동삼제1동	28,119	11,744	1,977	4,732	529	814	449	2,065	216	270	18	11	8	2	331	94	16	11,532	212	16,375
	동삼제2동	3,943	1,734	257	763	75	111	65	266	55	24	2	1	5	1	37	14	3	1,679	55	2,209
	동삼제3동	12,040	5,397	885	2,182	235	401	187	888	149	122	14	7	7	3	108	52	20	5,260	137	6,643
	잘못투입 된투표지	0	59	11	26	2	4	0	7	6	1	0	0	0	0	1	1	0	59	0	-59
부산진구	합계	325,043	131,067	15,400	55,503	10,318	7,690	4,484	26,591	1,027	2,266	173	150	64	96	4,181	1,052	186	129,181	1,886	193,976
	부개자	6,256	5,855	678	2,699	409	834	246	499	10	61	52	24	8	8	161	47	10	5,746	109	401
	부전1동	5,614	2,023	219	981	114	71	51	448	34	12	0	2	1	1	33	18	2	1,987	36	3,591
	부전2동	5,865	1,777	168	802	139	74	69	378	7	23	0	3	2	2	71	15	0	1,753	24	4,088
	범전동	7,397	2,912	284	1,379	164	143	72	609	48	61	7	2	2	3	52	26	8	2,860	52	4,485
	연지동	17,503	7,313	753	3,108	475	391	272	1,693	99	103	12	5	5	9	219	52	14	7,210	103	10,190
	초읍동	21,612	8,946	912	4,078	537	408	247	2,054	118	134	12	9	6	7	215	80	12	8,829	117	12,666
	양정제1동	18,932	8,011	879	3,487	461	441	313	1,770	98	127	5	9	0	3	253	54	6	7,906	105	10,921
	양정제2동	12,696	4,849	519	2,130	327	215	177	1,066	52	101	4	1	2	2	119	56	7	4,778	71	7,847
	전포제1동	8,541	3,151	317	1,435	269	142	81	676	19	35	1	8	2	1	93	34	3	3,116	35	5,390
	전포제2동	18,034	7,000	810	3,014	463	389	225	1,477	30	111	4	4	3	3	278	90	7	6,908	92	11,034
	전포제3동	7,856	2,925	303	1,324	196	150	106	584	7	39	4	3	0	1	125	18	4	2,864	61	4,931
	부암제1동	14,939	5,419	680	2,316	305	277	152	1,232	91	89	6	6	2	10	110	47	11	5,334	85	9,520
	부암제3동	20,046	8,014	1,218	3,062	489	571	318	1,664	88	152	9	10	0	5	234	86	11	7,917	97	12,032
	당감제1동	4,524	1,795	222	816	99	88	52	341	45	35	3	6	1	2	31	14	3	1,758	37	2,729
	당감제2동	9,144	4,007	510	1,709	259	262	156	821	53	46	1	10	2	3	110	16	11	3,969	38	5,137

부산광역시

구시군 영	읍면동명	선거인수	투표수	정당별 득표상황															무효 투표수	기권수	
				통합 민주당	한나라당	자유 선진당	민주 노동당	창조 한국당	친박연대	국민실향 인보당	기독당	문화 예술당	시민당	신미래당	직능 연합당	진보신당	평화통일 가정당	한국 사회당			계
부산진구	당감계3동	19,333	7,846	1,084	3,165	445	507	314	1,601	55	242	6	9	5	3	262	56	5	7,759	87	11,487
	당감계4동	11,671	4,211	599	1,623	241	314	131	888	46	120	4	7	1	3	133	33	5	4,148	63	7,460
	가야계1동	11,862	4,100	507	1,663	451	254	127	758	11	53	5	8	2	2	149	26	3	4,019	81	7,762
	가야계2동	15,535	6,622	685	2,704	943	315	228	1,240	13	98	6	2	4	6	246	39	6	6,535	87	8,913
	가야계3동	9,698	3,542	432	1,389	476	204	87	643	9	77	6	3	2	0	125	17	3	3,473	69	6,156
	개금계1동	10,713	3,887	460	1,514	627	199	132	704	7	40	5	2	1	2	123	12	8	3,836	51	6,826
	개금계2동	11,772	4,606	507	1,923	574	250	143	826	17	98	5	2	2	2	138	41	10	4,538	68	7,166
	개금계3동	27,609	11,760	1,456	4,446	1,160	712	496	2,435	40	223	6	7	4	11	549	70	16	11,631	129	15,849
	범천계1동	8,251	2,876	296	1,335	178	112	86	618	9	37	4	2	4	2	109	32	6	2,830	46	5,375
	범천계2동	10,686	4,080	505	1,860	256	182	101	827	11	69	5	3	2	1	140	46	6	4,014	66	6,606
	범천계4동	8,954	3,361	377	1,457	252	172	99	710	8	76	1	2	1	3	100	27	8	3,293	68	5,593
	잘못투입 된투표지	0	179	20	84	9	13	3	29	2	4	0	1	0	1	3	0	1	170	9	-179
동래구	합계	224,455	102,919	11,083	43,753	4,775	4,254	4,053	25,674	2,023	1,506	150	73	59	70	2,800	732	131	101,136	1,783	121,536
	부재자	4,968	4,619	500	2,244	235	419	225	581	11	52	44	18	6	9	105	48	7	4,504	115	349
	수민동	25,462	11,911	1,285	5,000	550	495	471	3,122	212	123	17	10	7	11	335	89	8	11,735	176	13,551
	복산동	11,790	5,608	530	2,492	240	214	192	1,363	172	45	9	7	8	4	134	42	11	5,463	145	6,182
	명륜계1동	4,845	2,129	217	909	104	66	74	555	59	17	1	0	1	0	63	15	2	2,083	46	2,716
	명륜계2동	7,414	3,484	363	1,461	178	157	146	858	79	42	4	0	4	2	103	26	6	3,429	55	3,930
	온천계1동	14,044	5,656	554	2,548	238	166	209	1,427	179	54	3	3	4	5	131	30	9	5,560	96	8,388
	온천계2동	18,216	8,700	869	3,955	421	262	287	2,196	166	91	6	3	3	4	222	46	10	8,541	159	9,516
	온천계3동	27,945	12,321	1,373	5,159	599	498	525	3,108	218	199	6	3	5	3	357	67	11	12,131	190	15,624
	사직계1동	7,590	3,477	333	1,559	164	118	154	867	71	42	6	1	0	2	68	19	7	3,411	66	4,113
	사직계2동	19,785	8,864	997	3,691	411	348	422	2,249	89	131	6	4	2	10	349	56	3	8,768	96	10,921
	사직계3동	14,304	6,264	720	2,564	286	233	233	1,568	155	100	17	4	5	6	144	78	8	6,121	143	8,040
	안락계1동	14,546	6,407	658	2,719	301	251	238	1,625	154	126	3	5	2	3	153	32	9	6,279	128	8,139
	안락계2동	24,990	11,191	1,292	4,468	501	500	461	2,907	171	255	16	5	2	2	354	91	18	11,043	148	13,799

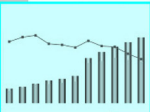


부산광역시

구시군 명	읍면동명	선거인수	투표수	정당별 득표상황																무효 투표수	기권수
				통합 민주당	한나라당	자유 선진당	민주 노동당	창조 한국당	친박연대	국민실용 인보당	기독당	문화 예술당	시민당	신미래당	직능 연합당	진보신당	평화통일 가정당	한국 사회당	계		
동래구	명장계1동	14,418	6,068	668	2,517	278	254	196	1,581	153	99	7	6	2	4	154	54	7	5,980	88	8,350
	명장계2동	14,138	6,100	709	2,420	265	271	216	1,640	128	127	5	4	8	5	128	39	14	5,979	121	8,038
	잘못투입 된투표지	0	120	15	47	4	2	4	27	6	3	0	0	0	0	0	0	0	1	109	11
남구	합계	237,463	103,212	11,703	44,429	4,890	5,889	4,144	22,612	1,268	2,190	162	110	75	67	2,819	974	117	101,449	1,763	134,251
	부재자	4,683	4,350	504	2,013	189	560	187	538	8	36	34	17	13	1	104	58	7	4,269	81	333
	대연계1동	11,781	4,715	600	2,008	214	280	216	1,051	11	99	15	1	0	2	123	34	3	4,657	58	7,066
	대연계2동	6,687	2,578	321	1,209	113	144	73	519	9	62	2	3	4	1	43	27	3	2,533	45	4,109
	대연계3동	23,002	8,614	958	3,730	419	472	418	1,959	25	112	7	4	4	6	312	73	8	8,507	107	14,388
	대연계4동	12,545	4,981	657	2,224	213	268	194	1,043	26	92	5	2	1	4	126	55	8	4,918	63	7,564
	대연계5동	12,287	5,157	647	2,197	234	344	238	1,153	13	85	7	3	2	3	132	41	4	5,103	54	7,130
	대연계6동	9,973	3,915	443	1,718	216	218	151	881	5	82	2	0	2	1	108	40	3	3,870	45	6,058
	용호계1동	32,063	14,868	1,489	6,577	785	598	623	3,372	202	291	24	15	10	8	512	109	18	14,633	235	17,195
	용호계2동	10,826	5,044	544	2,240	207	274	205	1,010	117	170	4	11	3	3	108	50	7	4,953	91	5,782
	용호계3동	13,110	6,115	654	2,551	283	306	240	1,393	119	196	12	7	9	3	154	55	6	5,988	127	6,995
	용호계4동	7,437	3,303	329	1,396	142	213	133	689	77	101	2	3	2	3	88	35	3	3,216	87	4,134
	용당동	6,747	2,978	314	1,240	151	139	138	688	63	58	2	1	0	1	95	29	6	2,925	53	3,769
	감만계1동	15,268	6,849	833	2,600	305	432	294	1,596	187	163	9	11	7	6	187	66	6	6,702	147	8,419
	감만계2동	7,239	3,279	389	1,361	170	174	96	690	97	76	2	8	3	9	77	33	7	3,192	87	3,960
	우암계1동	12,708	6,022	691	2,439	285	374	244	1,318	134	160	14	8	3	2	153	76	8	5,909	113	6,686
	우암계2동	5,925	2,758	250	1,206	119	152	74	558	135	66	2	4	5	2	50	32	8	2,663	95	3,167
	문현계1동	14,206	5,204	658	2,171	223	317	214	1,283	11	70	7	3	0	2	136	41	4	5,140	64	9,002
	문현계2동	8,572	3,246	308	1,507	175	150	92	759	5	37	4	7	3	5	85	39	5	3,181	65	5,326
	문현계3동	11,923	4,884	623	2,137	208	253	185	1,127	7	89	5	0	2	3	134	45	1	4,819	65	7,039
	문현계4동	10,481	4,262	478	1,867	234	213	125	971	17	141	3	2	2	2	91	36	2	4,184	78	6,219
	잘못투입 된투표지	0	90	13	38	5	8	4	14	0	4	0	0	0	0	1	0	0	87	3	-90

부산광역시

구시군 명	읍면동명	선거인수	투표수	정당별 득표상황																무효 투표수	기권수
				통합 민주당	한나라당	자유 선진당	민주 노동당	창조 한국당	친박연대	국민실향 인보당	기독당	문화 예술당	시민당	신미래당	직능 연합당	진보신당	평화통일 가정당	한국 사회당	계		
북구	합계	135,186	53,627	9,984	22,134	2,384	2,631	2,009	10,714	77	882	83	52	25	37	1,294	433	82	52,821	806	81,559
	부재자	2,945	2,756	616	1,244	112	270	113	211	5	27	25	13	3	6	39	19	7	2,710	46	189
	구포제1동	12,124	4,410	764	1,915	194	178	126	942	9	45	9	5	2	5	71	46	10	4,321	89	7,714
	구포제2동	24,339	9,081	1,615	3,689	420	452	355	1,895	11	139	9	10	5	3	224	82	13	8,922	159	15,258
	구포제3동	20,652	6,881	1,317	2,803	299	362	214	1,400	14	107	6	4	1	3	173	73	11	6,787	94	13,771
	덕천제1동	14,950	5,853	1,004	2,456	285	277	206	1,232	11	119	7	3	3	6	113	38	9	5,769	84	9,097
	덕천제3동	11,723	4,527	860	1,965	187	189	143	828	8	80	10	6	1	3	95	42	7	4,424	103	7,196
	만덕제1동	11,959	5,057	1,109	2,056	175	224	183	953	6	90	5	5	3	1	114	41	13	4,978	79	6,902
	만덕제2동	18,266	7,276	1,353	2,912	329	334	291	1,520	8	161	6	5	2	0	223	48	9	7,201	75	10,990
	만덕제3동	18,228	7,699	1,333	3,052	379	339	375	1,723	5	110	6	1	5	10	241	44	3	7,626	73	10,529
	잘못투입 된투표지	0	87	13	42	4	6	3	10	0	4	0	0	0	0	1	0	0	83	4	-87
	해운대구	합계	232,983	90,296	12,040	39,359	5,379	4,959	3,370	18,468	133	1,788	116	70	54	81	2,530	602	82	89,031	1,265
부재자		4,551	4,233	585	2,137	236	432	167	361	7	48	44	12	11	8	78	26	5	4,157	76	318
우제1동		31,398	12,208	1,259	5,690	672	413	447	2,834	17	240	10	6	4	17	374	82	7	12,072	136	19,190
우제2동		19,221	7,834	903	3,441	478	355	332	1,733	8	174	5	3	5	5	250	52	3	7,747	87	11,387
중제1동		15,917	5,635	641	2,521	338	193	187	1,304	12	153	2	8	1	0	149	43	4	5,556	79	10,282
반여제1동		29,766	12,301	1,635	5,088	750	692	565	2,563	11	274	12	4	7	9	472	76	10	12,168	133	17,465
반여제2동		14,822	5,006	721	2,168	338	342	164	938	9	86	5	2	3	6	76	48	9	4,915	91	9,816
반여제3동		10,890	3,859	570	1,713	210	259	99	710	8	75	7	1	2	2	68	34	8	3,766	93	7,031
반여제4동		13,085	5,196	668	2,115	326	318	228	1,146	5	110	1	4	3	7	184	28	4	5,147	49	7,889
반송제1동		9,938	3,607	628	1,655	221	185	84	596	6	57	1	2	0	6	64	27	4	3,536	71	6,331
반송제2동		26,918	10,358	1,747	4,431	518	684	306	1,939	18	179	7	11	10	9	202	80	14	10,155	203	16,560
반송제3동		8,329	3,029	548	1,335	182	134	82	560	8	30	6	3	2	1	55	17	4	2,967	62	5,300
재송제1동		23,154	8,636	1,013	3,653	558	411	371	1,985	14	164	8	7	4	4	319	43	4	8,558	78	14,518
재송제2동		24,994	8,283	1,101	3,369	544	536	336	1,779	9	197	7	7	2	7	238	46	6	8,184	99	16,711

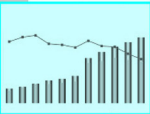


부산광역시

구시군 명	읍면동명	선거인수	투표수	정당별 득표상황																무효 투표수	기권수
				통합 민주당	한나라당	자유 선진당	민주 노동당	창조 한국당	친박연대	국민실향 인보당	기독당	문화 예술당	시민당	신미래당	직능 연합당	진보신당	평화통일 가정당	한국 사회당	계		
해운대구	잘못투입 된투표지	0	111	21	43	8	5	2	20	1	1	1	0	0	0	1	0	0	103	8	-111
기장군	합계	152,569	64,373	7,375	27,560	2,852	2,637	2,474	16,338	105	1,290	86	37	20	38	2,144	373	57	63,386	987	88,196
	부재자	3,139	2,885	392	1,490	122	224	121	336	6	29	20	3	4	8	59	22	5	2,841	44	254
	기장읍	37,449	14,638	1,614	6,397	557	640	479	3,933	21	288	24	8	3	10	318	72	13	14,377	261	22,811
	장안읍	8,338	4,124	474	1,833	162	160	140	1,029	16	44	11	11	2	2	75	46	13	4,018	106	4,214
	일광면	7,646	3,073	279	1,366	124	99	61	908	10	32	7	3	1	3	44	18	3	2,958	115	4,573
	정관면	3,850	1,597	141	801	34	77	42	380	2	22	4	1	2	2	32	18	4	1,562	35	2,253
	철마면	4,087	1,938	174	824	73	96	59	469	8	44	4	2	1	0	105	14	2	1,875	63	2,149
	좌계1동	12,960	5,338	676	2,105	292	197	258	1,366	7	89	4	2	1	2	244	29	2	5,274	64	7,622
	좌계2동	25,602	10,646	1,283	4,309	535	422	473	2,694	10	244	4	3	3	3	513	59	4	10,559	87	14,956
	좌계3동	14,092	6,185	748	2,463	331	222	270	1,591	9	195	2	1	2	1	255	30	4	6,124	61	7,907
	좌계4동	18,937	8,566	1,006	3,601	389	339	399	2,192	7	154	5	1	0	3	366	32	2	8,496	70	10,371
	송정동	6,245	2,208	258	956	93	77	70	606	5	41	0	0	0	1	39	15	1	2,162	46	4,037
	중2동	10,224	3,090	322	1,371	138	82	97	816	4	107	1	2	1	3	92	16	4	3,056	34	7,134
	해운대구	잘못투입 된투표지	0	85	8	44	2	2	5	18	0	1	0	0	0	0	2	2	0	84	1
서하구	합계	285,366	125,108	22,161	54,978	4,579	6,204	4,707	24,298	176	2,321	151	74	57	116	2,757	762	115	123,456	1,652	160,258
	부재자	5,659	5,316	850	2,503	197	558	209	599	6	74	31	14	12	9	108	54	8	5,232	84	343
	괴정제1동	17,655	7,927	940	3,755	354	304	273	1,794	8	135	7	6	2	14	185	55	6	7,838	89	9,728
	괴정제2동	14,282	5,721	725	2,474	235	235	215	1,441	12	106	1	2	3	7	134	36	1	5,627	94	8,561
	괴정제3동	12,457	5,148	621	2,387	220	178	183	1,159	20	123	8	3	3	3	105	48	3	5,064	84	7,309
	괴정제4동	13,664	5,833	725	2,672	235	251	231	1,320	11	107	7	3	0	5	131	49	2	5,749	84	7,831
	당리동	23,996	10,401	1,341	4,524	428	470	496	2,398	9	212	11	5	4	16	304	63	9	10,290	111	13,595
	하단제1동	18,791	8,171	995	3,775	352	307	364	1,850	6	119	13	1	4	13	229	39	9	8,076	95	10,620
	하단제2동	22,042	9,090	1,181	3,961	344	400	428	2,154	14	183	5	3	4	7	268	37	4	8,993	97	12,952
	신평제1동	16,235	6,614	1,727	2,667	193	305	209	1,063	5	153	3	4	3	3	113	40	14	6,502	112	9,621

부산광역시

구시군 명	읍면동명	선거인수	투표수	정당별 득표상황																무효 투표수	기권수
				통합 민주당	한나라당	자유 선진당	민주 노동당	창조 한국당	친박연대	국민실향 인보당	기독당	문화 예술당	시민당	신미래당	직능 연합당	진보신당	평화통일 가정당	한국 사회당	계		
사하구	신평제2동	13,114	5,762	1,081	2,488	197	279	258	1,094	1	141	4	2	2	7	128	28	2	5,712	50	7,352
	장림제1동	11,638	4,609	1,054	1,944	164	289	155	749	5	82	4	5	5	5	70	21	4	4,556	53	7,029
	장림제2동	23,844	9,607	2,244	3,988	291	600	326	1,604	10	171	11	5	5	7	170	56	14	9,502	105	14,237
	다대제1동	31,328	13,974	3,105	6,039	470	700	518	2,273	20	261	10	12	2	8	304	81	8	13,811	163	17,354
	다대제2동	24,178	11,271	2,379	4,928	410	562	401	1,910	18	203	11	4	2	6	235	52	10	11,131	140	12,907
	구평동	5,806	2,670	560	1,192	92	134	63	468	5	51	2	0	3	2	43	8	2	2,625	45	3,136
	감천제1동	21,207	8,999	1,830	3,895	285	440	270	1,695	20	152	4	2	1	2	185	72	8	8,861	138	12,208
	감천제2동	9,470	3,771	766	1,682	104	182	99	689	6	44	16	3	2	2	43	22	11	3,671	100	5,699
	잘못투입 된투표지	0	224	37	104	8	10	9	38	0	4	3	0	0	0	2	1	0	216	8	-224
금정구	합계	206,393	99,555	9,916	42,701	4,669	5,811	3,783	22,009	3,054	1,467	174	138	83	81	2,832	619	168	97,505	2,050	106,838
	부계자	4,788	4,496	443	2,189	260	573	206	454	16	45	30	21	10	8	93	26	10	4,384	112	292
	서제1동	8,744	3,772	422	1,496	159	226	113	769	265	56	8	10	5	3	67	28	14	3,641	131	4,972
	서제2동	11,800	4,930	535	2,007	219	275	124	1,097	254	97	11	13	2	11	101	38	13	4,797	133	6,870
	서제3동	6,492	2,972	315	1,246	110	197	97	663	117	41	4	3	3	1	54	30	2	2,883	89	3,520
	서제4동	6,018	2,887	337	1,247	113	149	96	562	165	40	4	9	3	4	58	16	7	2,810	77	3,131
	금사동	9,412	4,229	446	1,771	167	258	134	914	195	60	5	10	5	3	69	46	9	4,092	137	5,183
	부곡제1동	10,050	4,634	477	1,848	204	286	146	1,105	243	82	5	3	3	2	90	21	16	4,531	103	5,416
	부곡제2동	13,822	6,886	688	3,070	321	357	223	1,606	154	81	11	6	2	3	185	44	7	6,758	128	6,936
	부곡제3동	14,651	7,582	738	3,165	386	382	345	1,833	169	90	10	7	8	9	288	31	11	7,472	110	7,069
	부곡제4동	13,324	6,099	660	2,542	264	368	210	1,346	261	84	14	7	6	5	146	52	12	5,977	122	7,225
	장전제1동	12,180	5,616	591	2,245	289	354	246	1,290	127	87	8	7	4	3	210	29	7	5,497	119	6,564
	장전제2동	5,760	2,555	254	1,164	110	120	110	511	86	47	3	2	3	2	66	5	8	2,491	64	3,205
	장전제3동	7,766	3,629	339	1,713	166	140	134	736	140	65	6	7	3	3	71	18	9	3,550	79	4,137
	선두구동	2,537	1,300	66	599	74	51	37	287	68	14	2	3	2	2	17	20	2	1,244	56	1,237
	청룡노포동	8,092	4,010	371	1,821	170	159	140	918	113	61	2	2	1	3	131	21	2	3,915	95	4,082
	남산동	28,300	12,653	1,193	5,287	611	792	490	2,979	291	213	17	10	10	8	427	78	23	12,429	224	15,647

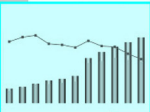


부산광역시

구시군 명	읍면동명	선거인수	투표수	정당별 득표상황																무효 투표수	기권수	
				통합 민주당	한나라당	자유 선진당	민주 노동당	창조 한국당	친박연대	국민실향 인보당	기독당	문화 예술당	시민당	신미래당	직능 연합당	진보신당	평화통일 가정당	한국 사회당	계			
금정구	구서계1동	13,525	6,219	623	2,523	264	425	289	1,486	168	89	10	6	4	3	187	39	8	6,124	95	7,306	
	구서계2동	28,155	14,338	1,349	6,411	765	671	619	3,306	177	204	24	9	8	7	559	68	6	14,183	155	13,817	
	금성동	977	645	65	310	15	24	20	124	39	6	0	2	1	1	11	6	2	626	19	332	
	잘못투입 된투표지	0	103	4	47	2	4	4	23	6	5	0	1	0	0	2	3	0	101	2	-103	
강서구	합계	155,247	65,159	9,998	27,021	3,120	2,922	2,606	13,270	144	1,258	83	52	30	37	2,923	602	107	64,173	986	90,088	
	부계자	3,386	3,147	463	1,529	160	281	128	245	2	42	28	10	4	5	124	22	7	3,050	97	239	
	대저1동	9,908	3,743	514	1,706	158	156	105	771	12	90	6	2	4	2	93	32	14	3,665	78	6,165	
	대저2동	7,372	2,673	399	1,253	129	115	67	494	4	72	2	5	0	0	49	27	3	2,619	54	4,699	
	강동동	6,535	2,639	417	1,150	101	121	86	537	15	64	2	3	5	0	38	44	4	2,587	52	3,896	
	명지동	6,876	2,439	267	1,257	84	65	57	510	8	44	0	1	2	1	58	18	3	2,375	64	4,437	
	가락동	2,797	1,271	199	568	81	57	44	226	5	12	2	2	0	0	26	11	5	1,238	33	1,526	
	녹산동	6,950	2,498	322	1,125	104	92	70	557	9	51	3	0	3	1	60	45	3	2,445	53	4,452	
	천가동	2,450	939	114	547	39	18	13	125	1	12	3	3	0	3	4	14	4	900	39	1,511	
	금곡동	33,600	13,922	2,317	5,573	689	614	563	2,741	42	338	11	12	6	5	629	133	33	13,706	216	19,678	
	화명계1동	22,617	9,509	1,493	3,617	489	429	462	2,034	13	160	8	3	4	8	625	77	5	9,427	82	13,108	
	화명계2동	15,635	6,443	1,048	2,408	298	341	277	1,384	13	137	3	3	1	5	376	58	9	6,361	82	9,192	
	화명계3동	23,900	10,983	1,626	4,307	513	419	588	2,511	8	137	8	5	1	3	691	80	8	10,905	78	12,917	
	덕천계2동	13,221	4,879	809	1,949	271	210	145	1,120	11	98	6	3	0	4	147	41	9	4,823	56	8,342	
	잘못투입 된투표지	0	74	10	32	4	4	1	15	1	1	1	0	0	0	3	0	0	72	2	-74	
	연제구	합계	169,695	79,836	8,170	33,040	3,585	4,259	3,000	21,645	148	1,705	105	83	43	47	2,038	462	91	78,421	1,415	89,859
		부계자	3,386	3,152	286	1,578	129	349	159	425	3	25	21	14	1	3	71	20	5	3,089	63	234
거계계1동		23,293	11,439	1,285	4,611	574	569	541	2,987	16	180	11	9	4	5	443	57	9	11,301	138	11,854	
거계계2동		12,201	5,463	526	2,293	243	306	170	1,490	14	115	7	12	1	4	160	36	5	5,382	81	6,738	
거계계3동		10,004	5,029	468	2,214	246	227	206	1,287	12	105	2	5	2	0	126	32	4	4,936	93	4,975	
거계계4동		9,065	3,900	419	1,646	178	198	126	999	9	92	3	2	6	1	104	24	5	3,812	88	5,165	

부산광역시

구시군 명	읍면동명	선거인수	투표수	정당별 득표상황																무효 투표수	기권수
				통합 민주당	한나라당	자유 선진당	민주 노동당	창조 한국당	친박연대	국민실향 인보당	기독당	문화 예술당	시민당	신미래당	직능 연합당	진보신당	평화통일 가정당	한국 사회당	계		
연제구	연산제1동	10,530	4,921	528	1,873	213	232	144	1,551	6	150	5	3	4	2	88	23	5	4,827	94	5,609
	연산제2동	12,650	5,684	553	2,377	253	277	215	1,595	12	112	6	5	1	7	115	24	11	5,563	121	6,966
	연산제3동	10,452	4,616	466	1,913	193	281	154	1,279	8	83	3	3	3	1	85	28	5	4,505	111	5,836
	연산제4동	15,049	6,927	672	2,788	294	330	262	2,031	18	177	7	3	1	3	167	39	6	6,798	129	8,122
	연산제5동	8,966	3,832	370	1,625	151	202	121	1,060	5	92	6	5	4	5	102	27	2	3,777	55	5,134
	연산제6동	14,865	6,602	711	2,656	316	324	210	1,877	18	147	6	7	4	5	107	43	8	6,439	163	8,263
	연산제8동	9,253	4,226	448	1,604	170	230	139	1,274	6	126	8	6	5	1	81	28	5	4,131	95	5,027
	연산제9동	29,981	13,949	1,431	5,824	624	731	553	3,759	21	299	20	8	7	10	387	81	19	13,774	175	16,032
	잘못투입 된투표지	0	96	7	38	1	3	0	31	0	2	0	1	0	0	2	0	2	87	9	-96
수영구	합계	145,007	67,828	6,826	29,976	3,173	2,545	2,533	16,997	1,249	873	75	49	39	43	1,722	469	82	66,651	1,177	77,179
	부계자	2,638	2,444	238	1,294	119	193	121	291	6	29	17	8	9	1	61	16	5	2,408	36	194
	남천제1동	11,701	5,557	545	2,586	230	156	210	1,431	68	57	5	1	3	5	128	49	8	5,482	75	6,144
	남천제2동	9,343	4,392	371	2,296	175	94	168	1,003	37	28	1	0	1	3	145	23	3	4,348	44	4,951
	수영동	13,750	6,770	664	2,989	304	282	248	1,677	160	80	5	5	3	1	168	47	9	6,642	128	6,980
	망미제1동	24,538	11,135	1,085	4,789	554	393	402	3,035	209	143	11	7	4	5	253	75	4	10,969	166	13,403
	망미제2동	11,612	5,282	588	2,178	256	221	197	1,347	109	57	4	5	2	1	166	38	7	5,176	106	6,330
	광안제1동	19,162	9,148	1,016	3,786	426	382	370	2,349	162	121	9	9	8	11	259	60	17	8,985	163	10,014
	광안제2동	13,431	5,806	535	2,518	327	207	234	1,446	144	104	3	7	2	2	134	37	10	5,710	96	7,625
	광안제3동	8,557	3,854	362	1,687	189	140	110	1,031	74	49	2	1	1	4	91	28	4	3,773	81	4,703
	광안제4동	12,142	5,464	629	2,342	276	204	226	1,295	115	103	10	4	1	1	125	45	6	5,382	82	6,678
	민락동	18,133	7,866	781	3,456	312	270	246	2,072	162	102	8	2	5	9	188	51	9	7,673	193	10,267
	잘못투입 된투표지	0	110	12	55	5	3	1	20	3	0	0	0	0	0	4	0	0	103	7	-110
	사상구	합계	207,579	78,386	9,118	31,132	3,512	5,514	2,919	20,436	189	1,620	113	81	44	43	1,790	507	107	77,125	1,261
부계자		4,262	4,036	399	1,881	184	543	134	595	11	34	34	12	11	4	60	33	6	3,941	95	226
삼락동		7,397	2,284	296	870	99	162	71	618	11	32	2	3	2	0	33	23	5	2,227	57	5,113

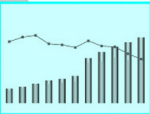


부산광역시

구시군 명	읍면동명	선거인수	투표수	정당별 득표상황																무효 투표수	기권수
				통합 민주당	한나라당	자유 선진당	민주 노동당	창조 한국당	친박연대	국민실향 인보당	기독교 당	문화 예술당	시민당	신미래당	직능 연합당	진보신당	평화통일 가정당	한국 사회당	계		
사상구	모래1동	27,647	9,693	1,077	3,887	453	638	355	2,635	28	190	9	6	2	5	233	56	8	9,582	111	17,954
	모래계3동	13,452	5,396	573	2,082	269	456	158	1,368	17	141	11	6	7	5	97	46	15	5,251	145	8,056
	덕포계1동	10,252	3,425	445	1,311	128	234	106	881	10	119	5	6	4	4	51	36	4	3,344	81	6,827
	덕포계2동	12,954	4,563	554	1,721	208	306	180	1,223	4	135	3	6	2	0	109	32	6	4,489	74	8,391
	괘법동	18,142	6,239	831	2,359	266	418	173	1,677	19	181	8	12	3	0	123	43	15	6,128	111	11,903
	감전동	13,566	4,574	506	1,928	178	254	106	1,279	8	114	6	3	1	0	63	38	8	4,492	82	8,992
	주례계1동	14,667	5,226	556	2,019	208	332	226	1,517	10	115	5	2	4	1	148	25	5	5,173	53	9,441
	주례계2동	21,528	8,720	984	3,390	466	539	408	2,325	15	114	8	7	1	5	270	50	7	8,589	131	12,808
	주례계3동	13,424	5,443	625	2,178	248	323	238	1,445	7	122	8	4	1	2	136	29	6	5,372	71	7,981
	학장동	28,231	10,950	1,338	4,378	484	771	406	2,871	32	182	10	8	3	11	243	52	15	10,804	146	17,281
	엄궁동	22,057	7,731	921	3,088	316	531	355	1,972	17	140	4	6	3	6	219	44	7	7,629	102	14,326
	잘못투입 된투표지	0	106	13	40	5	7	3	30	0	1	0	0	0	0	5	0	0	104	2	-106

대구광역시

의원회 구분	선거인 수	투표수	정당별 득표상황															무효 투표수	기권수	투표율	
			통합 민주당	한나라당	자유 선진당	민주 노동당	창조 한국당	친박연대	국민실향 안보당	기독당	문화 예술당	시민당	신미래당	직능 연합당	진보신당	평화통일 가정당	한국 사회당				계
합계	1,899,679	857,076	41,649 (4.92)	393,558 (46.56)	33,437 (3.95)	27,366 (3.23)	24,621 (2.91)	276,790 (32.74)	3,646 (0.43)	15,492 (1.83)	914 (0.1)	592 (0.07)	391 (0.04)	608 (0.07)	19,417 (2.29)	5,752 (0.68)	957 (0.11)	845,190	11,886	1,042,603	45.1
중구	65,971	30,462	1,593 (5.30)	14,729 (49.05)	1,744 (5.80)	810 (2.69)	796 (2.65)	8,715 (29.02)	285 (0.94)	507 (1.68)	26 (0.08)	18 (0.05)	10 (0.03)	21 (0.06)	543 (1.80)	177 (0.58)	51 (0.16)	30,025	437	35,509	46.2
동구	264,086	117,092	5,808 (5.03)	54,309 (47.11)	5,451 (4.72)	4,282 (3.71)	3,365 (2.91)	35,840 (31.08)	236 (0.20)	2,540 (2.20)	129 (0.11)	84 (0.07)	78 (0.06)	81 (0.07)	2,163 (1.87)	767 (0.66)	146 (0.12)	115,279	1,813	146,994	44.3
서구	188,724	86,184	3,200 (3.78)	38,697 (45.71)	2,563 (3.02)	2,175 (2.56)	1,860 (2.19)	32,197 (38.03)	196 (0.23)	1,159 (1.36)	111 (0.13)	75 (0.08)	42 (0.04)	35 (0.04)	1,684 (1.98)	554 (0.65)	99 (0.11)	84,647	1,537	102,540	45.7
남구	145,673	63,366	3,279 (5.24)	29,943 (47.92)	3,668 (5.87)	2,033 (3.25)	1,758 (2.81)	18,000 (28.80)	534 (0.85)	1,395 (2.23)	76 (0.12)	54 (0.08)	34 (0.05)	43 (0.06)	1,129 (1.80)	454 (0.72)	85 (0.13)	62,485	881	82,307	43.5
북구	342,236	142,729	7,334 (5.20)	64,078 (45.50)	5,446 (3.86)	4,245 (3.01)	4,342 (3.08)	47,584 (33.79)	278 (0.19)	2,778 (1.97)	141 (0.10)	78 (0.05)	56 (0.03)	101 (0.07)	3,199 (2.27)	1,035 (0.73)	124 (0.08)	140,819	1,910	199,507	41.7
수성구	332,658	158,138	8,426 (5.38)	73,696 (47.05)	5,813 (3.71)	3,867 (2.46)	4,802 (3.06)	49,770 (31.78)	705 (0.45)	2,793 (1.78)	166 (0.10)	95 (0.06)	57 (0.03)	89 (0.05)	5,319 (3.39)	876 (0.55)	132 (0.08)	156,606	1,532	174,520	47.5
달서구	438,934	201,686	9,336 (4.68)	89,774 (45.08)	6,999 (3.51)	6,409 (3.21)	6,208 (3.11)	69,527 (34.91)	1,307 (0.65)	3,177 (1.59)	196 (0.09)	125 (0.06)	69 (0.03)	195 (0.09)	4,377 (2.19)	1,248 (0.62)	188 (0.09)	199,135	2,551	237,248	46.0
달성군	121,397	57,419	2,673 (4.75)	28,332 (50.41)	1,753 (3.11)	3,545 (6.30)	1,490 (2.65)	15,157 (26.97)	105 (0.18)	1,143 (2.03)	69 (0.12)	63 (0.11)	45 (0.08)	43 (0.07)	1,003 (1.78)	641 (1.14)	132 (0.23)	56,194	1,225	63,978	47.3

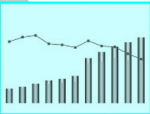


대구광역시

구시군 명	읍면동명	선거인수	투표수	정당별 득표상황																무효 투표수	기권수	
				통합 민주당	한나라당	자유 선진당	민주 노동당	창조 한국당	천박연대	국민실향 인보당	기독당	문화 예술당	시민당	신미래당	직능 연합당	진보신당	평화통일 가정당	한국 사회당	계			
중구	합계	65,971	30,462	1,593	14,729	1,744	810	796	8,715	285	507	26	18	10	21	543	177	51	30,025	437	35,509	
	부재자	1,079	1,004	73	566	75	71	31	119	1	10	6	3	1	1	17	9	1	984	20	75	
	동인1,2,4가동	4,814	2,117	112	1,040	108	39	46	629	27	19	0	0	3	0	35	10	10	2,078	39	2,697	
	동인3가동	4,195	1,901	116	899	103	50	34	588	13	28	3	3	0	0	27	11	4	1,879	22	2,294	
	삼덕동	4,631	1,911	109	924	105	44	56	551	8	38	5	0	0	1	38	8	1	1,888	23	2,720	
	성내1동	4,073	1,713	70	814	125	39	60	502	14	21	0	0	0	0	33	14	2	1,694	19	2,360	
	성내2동	4,563	2,059	107	1,007	94	35	52	630	26	34	1	1	0	1	27	7	3	2,025	34	2,504	
	성내3동	4,073	1,836	87	1,003	71	33	44	493	16	25	1	1	1	2	24	6	3	1,810	26	2,237	
	대신동	4,903	2,197	99	1,034	121	51	49	688	17	37	1	0	0	2	47	17	5	2,168	29	2,706	
	남산1동	4,078	1,811	93	870	91	52	41	527	24	40	2	2	1	1	27	7	0	1,778	33	2,267	
	남산2동	4,388	1,927	96	907	139	40	50	547	28	33	0	1	0	1	24	11	6	1,883	44	2,461	
	남산3동	4,933	2,219	131	964	192	72	71	618	24	45	1	3	2	5	47	12	5	2,192	27	2,714	
	남산4동	10,040	4,864	242	2,370	245	160	125	1,365	50	94	3	3	2	5	99	29	7	4,799	65	5,176	
	대봉1동	6,452	3,141	168	1,498	161	55	81	986	25	41	1	1	0	2	65	26	1	3,111	30	3,311	
	대봉2동	3,749	1,740	87	823	112	69	56	467	12	42	2	0	0	0	31	10	3	1,714	26	2,009	
	잘못투입 된투표지	0	22	3	10	2	0	0	5	0	0	0	0	0	0	2	0	0	22	0	-22	
	동구	합계	264,086	117,092	5,808	54,309	5,451	4,282	3,365	35,840	236	2,540	129	84	78	81	2,163	767	146	115,279	1,813	146,994
		부재자	5,738	5,352	341	3,079	280	428	195	549	16	72	42	23	22	14	97	42	23	5,223	129	386
		신암1동	12,266	5,300	259	2,435	191	222	149	1,705	13	90	2	3	2	2	104	30	1	5,208	92	6,966
		신암2동	7,900	3,720	179	1,662	136	192	111	1,211	7	69	4	3	1	4	56	27	2	3,664	56	4,180
신암3동		9,171	3,841	162	1,740	131	169	103	1,287	9	58	1	3	1	2	70	36	4	3,776	65	5,330	
신암4동		16,798	6,621	302	2,967	255	298	194	2,207	16	136	4	1	4	5	95	45	0	6,529	92	10,177	
신암5동		8,084	3,447	192	1,537	128	173	98	1,119	9	50	2	0	2	0	55	31	6	3,402	45	4,637	
신천1,2동		10,501	4,843	228	2,222	186	212	143	1,571	13	78	8	1	3	3	83	20	5	4,776	67	5,658	
신천3동		8,193	3,392	153	1,568	115	108	86	1,148	11	77	2	0	0	0	50	21	1	3,340	52	4,801	
신천4동		8,788	3,511	154	1,600	115	122	80	1,226	2	87	2	1	0	6	57	15	6	3,473	38	5,277	

대구광역시

구시군 명	읍면동명	선거인수	투표수	정당별 득표상황																무효 투표수	기권수
				통합 민주당	한나라당	자유 선진당	민주 노동당	창조 한국당	친박연대	국민실향 인보당	기독당	문화 예술당	시민당	신미래당	직능 연합당	진보신당	평화통일 가정당	한국 사회당	계		
동구	효목1동	15,524	6,616	316	3,010	233	282	186	2,183	20	126	5	4	7	4	109	36	3	6,524	92	8,908
	효목2동	15,278	6,526	341	2,899	229	319	216	2,118	13	124	2	4	2	5	155	31	3	6,461	65	8,752
	도평동	4,988	2,418	170	1,130	116	60	56	664	7	99	4	0	3	1	35	23	6	2,374	44	2,570
	불로봉무동	12,048	5,420	234	2,560	262	121	120	1,746	8	163	5	3	2	4	73	33	6	5,340	80	6,628
	지저동	10,012	4,294	183	1,966	285	110	106	1,379	5	57	2	2	3	3	63	38	3	4,205	89	5,718
	동촌동	12,403	5,079	229	2,406	268	119	136	1,597	5	98	4	1	3	2	69	39	9	4,985	94	7,324
	방촌동	17,325	8,347	428	3,791	475	254	260	2,617	7	128	7	4	4	1	190	58	8	8,232	115	8,978
	해안동	15,258	6,221	257	2,974	313	158	149	1,883	15	184	7	6	7	8	102	41	12	6,116	105	9,037
	안심1동	18,883	7,938	356	3,731	441	248	206	2,341	18	200	6	7	3	4	128	67	15	7,771	167	10,945
	안심2동	9,778	4,164	195	1,927	237	120	113	1,303	7	91	4	4	2	3	75	22	4	4,107	57	5,614
	안심3.4동	31,787	13,435	786	6,037	709	431	483	3,940	17	399	8	11	6	3	352	77	19	13,278	157	18,352
	공산동	13,363	6,470	338	2,997	337	133	174	2,013	18	146	8	3	1	7	144	35	9	6,363	107	6,893
	잘못투입 된투표지	0	137	5	71	9	3	1	33	0	8	0	0	0	0	1	0	1	132	5	-137
	서구	합계	188,724	86,184	3,200	38,697	2,563	2,175	1,860	32,197	196	1,159	111	75	42	35	1,684	554	99	84,647	1,537
부계자		3,852	3,669	178	2,212	138	216	94	546	6	29	27	11	4	3	69	49	7	3,589	80	183
내당1동		10,441	4,676	155	2,093	170	110	114	1,741	9	84	2	2	2	2	91	22	1	4,598	78	5,765
내당2.3동		11,179	4,940	189	2,057	154	106	115	1,961	12	89	7	3	1	0	92	29	7	4,822	118	6,239
내당4동		16,445	7,791	296	3,462	252	154	212	2,948	18	134	2	4	2	0	164	46	4	7,698	93	8,654
비산1동		12,132	5,234	221	2,202	125	142	112	2,075	17	67	5	5	3	2	122	33	8	5,139	95	6,898
비산2.3동		12,268	5,541	205	2,506	154	116	103	2,050	23	53	7	2	2	5	167	33	14	5,440	101	6,727
비산4동		10,446	4,515	191	2,026	137	119	87	1,682	10	53	9	4	3	1	80	25	2	4,429	86	5,931
비산5동		7,496	3,467	135	1,574	82	72	64	1,365	10	23	4	5	3	0	47	31	5	3,420	47	4,029
비산6동		8,622	3,993	154	1,825	131	124	89	1,403	14	68	4	4	1	2	78	15	3	3,915	78	4,629
비산7동		12,847	5,789	168	2,533	135	115	91	2,390	15	62	8	8	3	7	95	30	7	5,667	122	7,058
평리1동		8,754	3,899	145	1,711	122	109	75	1,480	14	54	5	4	3	1	81	27	5	3,836	63	4,855
평리2동		5,303	2,263	86	980	74	60	47	865	9	25	3	2	1	3	41	21	4	2,221	42	3,040

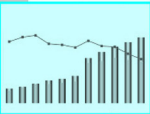


대구광역시

구시군 명	읍면동명	선거인수	투표수	정당별 득표상황																무효 투표수	기권수
				통합 민주당	한나라당	자유 선진당	민주 노동당	창조 한국당	친박연대	국민실용 인보당	기독당	문화 예술당	시민당	신미래당	직능 연합당	진보신당	평화통일 가정당	한국 사회당	계		
서구	평리3동	13,251	5,770	188	2,423	160	138	135	2,379	5	51	5	6	4	2	104	46	6	5,652	118	7,481
	평리4동	13,459	6,133	210	2,776	182	155	151	2,312	5	91	2	2	5	1	103	40	3	6,038	95	7,326
	평리5동	7,495	3,335	141	1,460	105	85	66	1,273	4	43	4	3	0	1	64	28	1	3,278	57	4,160
	평리6동	8,951	3,774	124	1,742	107	89	56	1,408	6	66	4	2	1	2	72	23	7	3,709	65	5,177
	상중이동	15,137	6,607	248	2,986	197	169	147	2,462	10	121	5	4	3	2	128	24	7	6,513	94	8,530
	원대동	10,646	4,721	162	2,097	133	95	100	1,836	9	46	7	4	1	0	86	32	8	4,616	105	5,925
	잘못투입 된투표지	0	67	4	32	5	1	2	21	0	0	1	0	0	1	0	0	0	67	0	-67
남구	합계	145,673	63,366	3,279	29,943	3,668	2,033	1,758	18,000	534	1,395	76	54	34	43	1,129	454	85	62,485	881	82,307
	부재자	2,723	2,547	207	1,400	186	170	82	327	3	42	20	6	2	4	35	21	5	2,510	37	176
	이천동	12,966	5,833	291	2,813	315	198	175	1,622	33	108	6	2	3	4	156	35	4	5,765	68	7,133
	봉덕1동	7,541	2,992	130	1,423	166	86	64	904	23	84	1	5	1	1	42	19	4	2,953	39	4,549
	봉덕2동	9,500	4,582	190	2,318	229	96	116	1,312	41	104	3	1	2	2	68	32	3	4,517	65	4,918
	봉덕3동	15,545	6,334	329	3,015	385	162	162	1,843	55	132	4	8	4	3	105	42	8	6,257	77	9,211
	대명1동	10,240	4,373	224	2,025	256	151	132	1,244	31	120	9	6	3	9	73	24	3	4,310	63	5,867
	대명2동	12,354	5,114	294	2,410	308	163	162	1,380	60	86	6	8	2	2	122	31	8	5,042	72	7,240
	대명3동	13,685	5,640	322	2,674	313	173	150	1,555	64	135	4	1	7	3	84	63	17	5,565	75	8,045
	대명4동	11,928	4,996	195	2,367	262	158	104	1,528	55	102	5	6	0	1	94	49	7	4,933	63	6,932
	대명5동	8,307	3,437	184	1,562	213	105	93	989	30	101	2	3	2	2	63	18	5	3,372	65	4,870
	대명6동	8,806	3,950	203	1,792	235	122	107	1,220	29	69	8	2	1	3	73	34	4	3,902	48	4,856
	대명9동	13,671	5,653	296	2,516	325	201	188	1,715	52	136	4	3	3	7	93	30	9	5,578	75	8,018
	대명10동	9,246	4,063	218	1,830	245	123	133	1,209	25	113	2	1	2	2	65	28	5	4,001	62	5,183
	대명11동	9,161	3,754	193	1,739	223	124	89	1,135	33	59	2	2	2	0	55	26	3	3,685	69	5,407
잘못투입 된투표지	0	98	3	59	7	1	1	17	0	4	0	0	0	0	1	2	0	95	3	-98	
북구	합계	342,236	142,729	7,334	64,078	5,446	4,245	4,342	47,584	278	2,778	141	78	56	101	3,199	1,035	124	140,819	1,910	199,507
	부재자	7,208	6,720	451	4,137	313	395	232	811	18	46	32	16	5	5	82	48	8	6,599	121	488

대구광역시

구시군 명	읍면동명	선거인수	투표수	정당별 득표상황																무효 투표수	기권수	
				통합 민주당	한나라당	자유 선진당	민주 노동당	창조 한국당	친박연대	국민실용 인보당	기독당	문화 예술당	시민당	신미래당	직능 연합당	진보신당	평화통일 가정당	한국 사회당	계			
북구	고성동	6,929	3,114	165	1,321	124	67	68	1,171	10	48	5	3	4	1	42	21	2	3,052	62	3,815	
	칠성동	14,744	6,828	299	3,074	245	121	178	2,528	26	79	8	1	2	5	156	38	3	6,763	65	7,916	
	침산1동	5,516	2,254	95	1,068	76	47	36	759	10	43	4	1	0	1	34	18	1	2,193	61	3,262	
	침산2동	12,451	5,637	293	2,449	290	121	177	1,978	24	84	5	2	2	3	121	28	4	5,581	56	6,814	
	침산3동	15,921	7,336	364	3,219	326	189	192	2,632	20	97	9	3	1	4	164	36	3	7,259	77	8,585	
	노원1.2동	8,998	4,062	148	1,845	122	99	81	1,565	8	58	3	4	4	1	40	11	5	3,994	68	4,936	
	노원3동	4,143	1,838	59	849	57	25	36	714	3	27	3	1	3	1	23	12	4	1,817	21	2,305	
	산격1동	11,988	5,484	237	2,554	302	133	93	1,808	21	67	10	5	4	7	74	30	10	5,355	129	6,504	
	산격2동	9,966	4,585	234	1,966	204	123	120	1,637	9	103	4	3	1	4	97	31	4	4,540	45	5,381	
	산격3동	9,091	3,733	206	1,503	178	99	123	1,392	10	60	3	1	0	2	65	20	5	3,667	66	5,358	
	산격4동	9,517	4,251	193	1,800	170	121	100	1,604	10	103	4	1	0	5	65	21	5	4,202	49	5,266	
	복현1동	7,032	2,645	144	1,233	109	78	70	821	4	76	4	2	0	3	47	27	3	2,621	24	4,387	
	복현2동	21,295	8,913	453	3,827	318	257	262	3,150	13	216	5	2	0	6	229	56	10	8,804	109	12,382	
	대현1동	6,362	2,936	178	1,254	176	62	89	986	3	37	3	4	3	0	62	21	4	2,882	54	3,426	
	대현2동	8,376	3,774	197	1,629	193	97	102	1,318	6	68	1	2	3	2	56	20	2	3,696	78	4,602	
	검단동	7,672	3,345	160	1,500	104	97	86	1,143	6	75	0	2	2	3	59	36	1	3,274	71	4,327	
	무태조야동	24,262	9,080	500	3,874	301	253	389	3,083	14	201	4	5	4	8	287	64	8	8,995	85	15,182	
	관문동	11,704	4,841	234	2,299	166	133	122	1,574	3	91	6	1	3	6	69	45	7	4,759	82	6,863	
	태전1동	18,670	7,143	363	3,398	215	198	220	2,308	7	141	3	1	2	8	115	70	8	7,057	86	11,527	
	태전2동	15,877	5,926	269	2,741	178	197	162	1,991	10	132	4	3	2	3	100	50	6	5,848	78	9,951	
	구암동	29,081	10,573	572	4,505	315	392	406	3,586	20	206	3	2	2	8	376	74	8	10,475	98	18,508	
	관음동	16,839	6,075	290	2,734	199	165	185	2,060	5	165	4	3	2	6	116	60	2	5,996	79	10,764	
	읍내동	20,463	7,589	382	3,451	287	223	212	2,389	9	210	9	5	6	3	199	76	5	7,466	123	12,874	
	동천동	38,131	13,897	839	5,775	472	548	598	4,528	9	343	5	5	1	5	521	121	6	13,776	121	24,234	
	잘못투입 된투표지	0	150	9	73	6	5	3	48	0	2	0	0	0	1	0	1	0	148	2	-150	
	수성구	합계	332,658	158,138	8,426	73,696	5,813	3,867	4,802	49,770	705	2,793	166	95	57	89	5,319	876	132	156,606	1,532	174,520

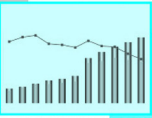


대구광역시

구시군 명	읍면동명	선거인수	투표수	정당별 득표상황																무효 투표수	기권수
				통합 민주당	한나라당	자유 선진당	민주 노동당	창조 한국당	친박연대	국민실용 인보당	기독당	문화 예술당	시민당	신미래당	직능 연합당	진보신당	평화통일 가정당	한국 사회당	계		
수성구	부계자	7,365	6,863	399	4,326	292	357	265	769	11	53	43	12	7	3	178	35	9	6,759	104	502
	범어1동	12,181	5,822	238	2,712	182	93	147	2,032	20	114	3	1	1	6	204	26	5	5,784	38	6,359
	범어2동	8,135	3,465	170	1,567	140	71	93	1,188	10	68	4	0	0	3	91	27	3	3,435	30	4,670
	범어3동	5,458	2,587	116	1,155	117	65	75	853	6	54	0	1	0	3	94	27	1	2,567	20	2,871
	범어4동	13,254	6,115	279	2,690	238	129	152	2,146	8	130	13	2	1	2	239	31	2	6,062	53	7,139
	만촌1동	19,322	9,234	506	4,139	322	182	305	3,157	18	158	8	0	1	2	310	44	10	9,162	72	10,088
	만촌2동	10,989	4,879	245	2,207	185	91	137	1,629	19	109	2	1	2	3	161	36	4	4,831	48	6,110
	만촌3동	15,639	7,230	366	3,257	271	154	238	2,346	14	152	7	7	3	6	306	37	6	7,170	60	8,409
	수성1가동	15,410	7,899	406	3,724	307	190	203	2,587	32	102	3	3	4	7	195	49	12	7,824	75	7,511
	수성2.3가동	6,279	2,852	149	1,316	131	83	56	962	17	29	3	4	2	3	43	18	5	2,821	31	3,427
	수성4가동	11,688	5,785	299	2,771	196	123	180	1,854	24	74	6	2	3	2	153	29	4	5,720	65	5,903
	황금1동	18,088	8,653	475	3,895	283	177	237	2,943	25	132	6	2	0	6	368	38	5	8,592	61	9,435
	황금2동	10,772	4,139	193	1,862	156	88	102	1,434	13	97	2	4	1	2	118	33	0	4,105	34	6,633
	중동	11,581	5,286	248	2,517	175	103	157	1,760	44	62	6	5	3	3	112	25	3	5,223	63	6,295
	상동	12,303	5,517	273	2,584	195	122	130	1,840	49	84	7	5	3	3	112	27	6	5,440	77	6,786
	파동	12,132	5,898	321	2,810	250	148	176	1,726	45	152	4	7	2	6	130	34	9	5,820	78	6,234
	두산동	8,752	3,401	170	1,646	129	79	96	1,058	33	52	0	1	0	0	75	19	3	3,361	40	5,351
	지산1동	21,040	9,630	534	4,558	341	246	306	2,896	71	212	10	9	8	2	274	41	8	9,516	114	11,410
	지산2동	18,537	8,922	490	4,275	304	208	278	2,766	54	167	9	10	3	4	244	34	3	8,849	73	9,615
	범물1동	12,836	6,171	354	3,028	221	146	171	1,735	98	94	7	4	4	8	160	33	7	6,070	101	6,665
	범물2동	14,282	7,189	454	3,451	245	199	246	2,144	30	91	4	2	3	9	224	25	8	7,135	54	7,093
	고산1동	22,824	10,518	590	4,472	420	258	373	3,475	26	196	3	4	4	2	525	87	4	10,439	79	12,306
	고산2동	19,762	8,997	501	3,954	321	238	308	2,913	14	177	7	5	1	0	421	59	4	8,923	74	10,765
	고산3동	24,029	10,942	643	4,699	391	316	369	3,518	23	232	9	3	1	4	578	60	11	10,857	85	13,087
	잘못투입 된투표지	0	144	7	81	1	1	2	39	1	2	0	1	0	0	4	2	0	141	3	-144
달서구	합계	438,934	201,686	9,336	89,774	6,999	6,409	6,208	69,527	1,307	3,177	196	125	69	195	4,377	1,248	188	199,135	2,551	237,248

대구광역시

구시군 명	읍면동명	선거인수	투표수	정당별 득표상황																무효 투표수	기권수
				통합 민주당	한나라당	자유 선진당	민주 노동당	창조 한국당	친박연대	국민실향 인보당	기독당	문화 예술당	시민당	신미래당	직능 연합당	진보신당	평화통일 가정당	한국 사회당	계		
달서구	부재자	10,561	9,960	547	5,573	417	651	345	1,807	19	77	49	28	9	5	155	82	15	9,779	181	601
	성당1동	8,041	3,137	134	1,320	100	69	76	1,246	6	58	2	3	0	3	36	29	5	3,087	50	4,904
	성당2동	10,412	4,449	203	1,868	143	111	133	1,748	17	70	6	1	1	1	68	35	5	4,410	39	5,963
	두류1동	5,853	2,540	89	1,045	104	65	52	989	9	77	4	2	1	5	37	13	3	2,495	45	3,313
	두류2동	10,482	4,352	168	1,911	144	111	99	1,669	7	98	4	0	1	1	57	17	1	4,288	64	6,130
	두류3동	9,495	4,374	170	1,976	167	106	112	1,576	9	71	2	1	1	7	85	29	8	4,320	54	5,121
	본리동	10,684	4,054	176	1,704	143	100	106	1,599	6	76	1	0	0	2	76	21	2	4,012	42	6,630
	감삼동	19,746	8,298	325	3,534	310	215	231	3,192	10	125	9	1	2	4	176	65	11	8,210	88	11,448
	죽전동	14,168	5,869	247	2,500	214	174	155	2,251	4	70	5	9	1	2	111	38	8	5,789	80	8,299
	장기동	14,184	6,245	272	2,670	222	209	210	2,287	4	106	4	2	3	1	175	26	1	6,192	53	7,939
	용산1동	25,318	11,770	535	5,285	346	350	331	4,329	8	136	4	5	4	57	228	50	1	11,669	101	13,548
	용산2동	24,947	11,392	544	4,741	402	406	405	4,211	23	175	2	6	2	6	301	61	7	11,292	100	13,555
	이곡1동	19,707	8,986	397	3,891	268	313	304	3,256	8	132	5	5	3	1	244	63	5	8,895	91	10,721
	이곡2동	15,303	7,482	345	3,386	224	220	242	2,644	16	107	3	1	3	4	187	33	3	7,418	64	7,821
	신당동	31,310	13,094	623	5,726	381	412	466	4,684	17	191	16	10	3	7	331	67	11	12,945	149	18,216
	월성1동	14,595	7,238	398	3,290	277	206	276	2,339	51	96	6	2	2	1	173	53	4	7,174	64	7,357
	월성2동	18,163	8,373	404	3,883	308	251	190	2,518	298	130	15	10	6	5	114	59	23	8,214	159	9,790
	진천동	36,578	16,721	729	7,509	592	579	535	5,480	205	281	15	9	4	8	413	111	18	16,488	233	19,857
	상인1동	24,457	12,474	601	5,743	496	325	430	4,048	81	178	8	2	6	3	355	69	10	12,355	119	11,983
	상인2동	18,775	8,159	372	3,620	265	245	228	2,732	123	192	6	9	5	9	136	46	15	8,003	156	10,616
	상인3동	13,554	5,854	291	2,478	217	166	175	1,903	164	103	5	3	3	3	100	58	16	5,685	169	7,700
	도원동	30,911	15,697	802	7,157	542	567	540	4,947	138	264	7	5	5	44	422	80	9	15,529	168	15,214
	송현1동	19,271	7,451	323	3,067	219	211	204	2,929	36	144	6	3	1	3	146	50	5	7,347	104	11,820
	송현2동	19,582	8,162	392	3,542	284	192	197	3,085	24	123	7	4	1	8	135	57	2	8,053	109	11,420
	본동	12,837	5,149	235	2,184	201	151	163	1,896	19	91	5	4	2	5	111	34	0	5,101	48	7,688
	잘못투입 된투표지	0	406	14	171	13	4	3	162	5	6	0	0	0	0	5	2	0	385	21	-406

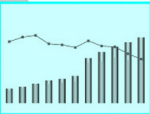


대구광역시

구시군 명	읍면동명	선거인수	투표수	정당별 득표상황																무효 투표수	기권수
				통합 민주당	한나라당	자유 선진당	민주 노동당	창조 한국당	친박연대	국민실향 인보당	기독당	문화 예술당	시민당	신미래당	직능 연합당	진보신당	평화통일 가정당	한국 사회당	계		
달성군	합계	121,397	57,419	2,673	28,332	1,753	3,545	1,490	15,157	105	1,143	69	63	45	43	1,003	641	132	56,194	1,225	63,978
	부계사	3,170	2,943	153	1,882	81	185	83	341	3	24	6	11	5	3	34	20	10	2,841	102	227
	화원읍	41,170	18,067	813	8,230	605	1,146	550	5,463	27	385	18	5	6	8	388	143	25	17,812	255	23,103
	논공읍	16,881	7,275	351	3,668	193	839	152	1,546	13	117	6	3	11	7	146	67	19	7,138	137	9,606
	다사읍	24,677	11,489	488	5,405	380	490	404	3,549	22	255	10	5	5	7	212	103	14	11,349	140	13,188
	가창면	7,546	3,542	209	1,787	114	129	72	918	13	82	2	6	3	6	73	34	8	3,456	86	4,004
	하빈면	3,951	2,077	94	1,021	49	53	35	657	8	39	6	4	1	1	18	24	9	2,019	58	1,874
	옥포면	8,410	4,131	194	2,187	124	193	82	1,037	4	62	2	7	7	2	49	30	12	3,992	139	4,279
	현풍면	8,442	3,842	175	1,989	107	347	58	739	5	111	5	6	2	4	44	115	11	3,718	124	4,600
	유가면	3,492	1,909	96	1,013	53	97	19	434	1	22	5	8	3	2	18	34	11	1,816	93	1,583
	구지면	3,658	2,112	99	1,131	47	65	33	468	9	45	9	8	2	3	21	71	11	2,022	90	1,546
	잘못투입 된투표지	0	32	1	19	0	1	2	5	0	1	0	0	0	0	0	0	2	31	1	-32

인천광역시

의원회 구명	선거인 수	투표수	정당별 득표상황															무효 투표수	기권수	투표율	
			통합 민주당	한나라당	자유 선진당	민주 노동당	창조 한국당	친박연대	국민실향 안보당	기독당	문화 예술당	시민당	신미래당	직능 연합당	진보신당	평화통일 가정당	한국 사회당				계
합계	2,018,699	858,230	207,480 (24.55)	335,252 (39.68)	51,609 (6.1)	48,937 (5.79)	37,007 (4.38)	91,792 (10.86)	2,086 (0.24)	31,368 (3.71)	2,137 (0.25)	829 (0.09)	505 (0.05)	550 (0.06)	26,912 (3.18)	7,148 (0.84)	1,196 (0.14)	844,808	13,422	1,160,469	42.5
중구	70,398	29,423	6,647 (23.06)	12,564 (43.60)	1,418 (4.92)	1,177 (4.08)	1,202 (4.17)	3,312 (11.49)	63 (0.21)	949 (3.29)	47 (0.16)	29 (0.10)	20 (0.06)	19 (0.06)	1,076 (3.73)	239 (0.82)	54 (0.18)	28,816	607	40,973	41.8
동구	59,084	27,609	6,317 (23.43)	11,349 (42.10)	1,352 (5.01)	1,343 (4.98)	891 (3.30)	2,925 (10.85)	94 (0.34)	739 (2.74)	58 (0.21)	41 (0.15)	26 (0.09)	19 (0.07)	1,453 (5.39)	282 (1.04)	65 (0.24)	26,954	655	31,475	46.7
남구	327,790	134,088	31,699 (24.03)	55,618 (42.17)	8,111 (6.15)	5,697 (4.31)	5,572 (4.22)	15,168 (11.50)	226 (0.17)	4,714 (3.57)	187 (0.14)	102 (0.07)	79 (0.05)	93 (0.07)	3,416 (2.59)	1,019 (0.77)	176 (0.13)	131,877	2,211	193,702	40.9
연수구	195,237	85,197	17,462 (20.74)	34,504 (40.99)	6,724 (7.98)	3,903 (4.63)	4,078 (4.84)	10,208 (12.12)	95 (0.11)	3,249 (3.86)	102 (0.12)	56 (0.06)	50 (0.05)	38 (0.04)	3,088 (3.66)	527 (0.62)	78 (0.09)	84,162	1,035	110,040	43.6
남동구	324,749	136,889	28,533 (21.14)	51,500 (38.16)	9,368 (6.94)	10,448 (7.74)	7,485 (5.54)	14,958 (11.08)	817 (0.60)	5,826 (4.31)	214 (0.15)	153 (0.11)	82 (0.06)	81 (0.06)	3,905 (2.89)	1,421 (1.05)	160 (0.11)	134,951	1,938	187,860	42.2
부평구	431,169	179,154	47,457 (26.84)	66,102 (37.39)	11,801 (6.67)	12,247 (6.92)	7,447 (4.21)	17,695 (10.00)	415 (0.23)	6,003 (3.39)	267 (0.15)	130 (0.07)	77 (0.04)	99 (0.05)	5,609 (3.17)	1,228 (0.69)	205 (0.11)	176,782	2,372	252,015	41.5
계양구	249,250	107,119	31,858 (30.07)	38,754 (36.57)	6,270 (5.91)	6,887 (6.50)	4,428 (4.17)	9,334 (8.81)	78 (0.07)	3,784 (3.57)	139 (0.13)	68 (0.06)	52 (0.04)	65 (0.06)	3,168 (2.99)	950 (0.89)	111 (0.10)	105,946	1,173	142,131	43.0
서구	212,272	85,289	23,413 (27.88)	33,070 (39.38)	3,816 (4.54)	4,293 (5.11)	3,212 (3.82)	8,765 (10.43)	110 (0.13)	2,837 (3.37)	121 (0.14)	83 (0.09)	47 (0.05)	61 (0.07)	3,252 (3.87)	769 (0.91)	115 (0.13)	83,964	1,325	126,983	40.2
강화군	134,583	64,543	12,077 (19.24)	27,038 (43.09)	2,482 (3.95)	2,648 (4.22)	2,505 (3.99)	8,836 (14.08)	166 (0.26)	3,077 (4.90)	977 (1.55)	143 (0.22)	67 (0.10)	66 (0.10)	1,836 (2.92)	638 (1.01)	187 (0.29)	62,743	1,800	70,040	48.0
옹진군	14,167	8,919	2,017 (23.41)	4,753 (55.18)	267 (3.09)	294 (3.41)	187 (2.17)	591 (6.86)	22 (0.25)	190 (2.20)	25 (0.29)	24 (0.27)	5 (0.05)	9 (0.10)	109 (1.26)	75 (0.87)	45 (0.52)	8,613	306	5,248	62.9

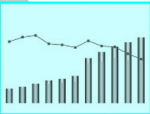


인천광역시

구시군 명	읍면동명	선거인수	투표수	정당별 득표상황																무효 투표수	기권수
				통합 민주당	한나라당	자유 선진당	민주 노동당	청소 한국당	친박연대	국민실향 안보당	기독당	문화 예술당	시민당	신미래당	진능 연합당	진보신당	평화통일 가정당	한국 사회당	계		
중구	합계	70,398	29,423	6,647	12,564	1,418	1,177	1,202	3,312	63	949	47	29	20	19	1,076	239	54	28,816	607	40,975
	부재자	1,071	976	198	391	51	99	40	78	1	19	15	4	2	1	19	7	2	927	49	95
	신포동	5,220	2,285	411	1,071	140	61	92	287	8	83	3	1	1	0	64	17	5	2,244	41	2,935
	연안동	6,972	2,916	713	1,347	128	92	99	337	3	58	3	0	0	2	55	28	0	2,865	51	4,056
	신흥동	12,854	5,001	1,129	2,071	260	202	229	630	9	180	6	4	4	3	150	32	5	4,914	87	7,853
	도원동	4,450	1,791	377	769	115	81	65	212	5	52	5	1	0	1	51	18	6	1,758	33	2,659
	율목동	3,993	1,563	383	633	64	68	65	197	2	44	3	3	3	4	49	15	3	1,536	27	2,430
	동인천동	5,688	2,464	487	1,121	140	92	84	295	6	78	2	3	1	0	79	29	4	2,421	43	3,224
	북성동	3,699	1,720	448	714	75	47	62	191	5	60	1	5	0	1	47	17	4	1,677	43	1,979
	송월동	4,894	2,111	529	875	112	91	67	187	9	89	2	1	2	1	71	34	9	2,079	32	2,783
	영종동	17,885	6,674	1,712	2,592	253	289	355	651	9	186	4	4	4	6	449	35	11	6,560	114	11,211
	용유동	3,672	1,890	255	968	79	53	42	242	6	99	3	3	3	0	40	5	5	1,803	87	1,782
	잘못투입 된투표지	0	32	5	12	1	2	2	5	0	1	0	0	0	0	2	2	0	32	0	-32
동구	합계	59,084	27,609	6,317	11,349	1,352	1,343	891	2,925	94	739	58	41	26	19	1,453	282	65	26,954	655	31,475
	부재자	979	922	185	361	47	125	35	64	1	13	18	2	4	5	29	5	3	897	25	57
	만석동	6,582	2,834	724	1,139	109	147	105	230	8	89	3	5	5	2	150	30	10	2,756	78	3,748
	화수1.화평동	6,516	2,920	671	1,215	158	128	77	337	7	88	2	6	2	1	137	19	7	2,855	65	3,596
	화수2동	8,251	3,927	943	1,593	185	161	171	427	11	118	7	5	4	2	163	44	10	3,844	83	4,324
	송현1.2동	10,472	4,885	1,102	1,889	224	266	176	546	12	112	7	5	2	1	438	24	10	4,814	71	5,587
	송현3동	4,211	1,939	441	790	100	103	43	185	12	60	5	2	1	1	109	32	5	1,889	50	2,272
	송림1동	2,733	1,353	269	575	68	54	43	156	2	37	1	1	1	1	98	11	3	1,320	33	1,380
	송림2동	3,532	1,693	387	715	91	61	42	177	9	51	4	4	1	0	72	23	1	1,638	55	1,839
	송림3.5동	6,149	2,721	631	1,160	143	111	80	313	13	56	6	6	1	3	92	29	7	2,651	70	3,428
	송림4동	2,333	1,035	234	415	61	52	31	107	7	33	1	0	0	1	36	20	5	1,003	32	1,298
	송림6동	3,624	1,581	362	666	76	61	35	186	7	44	2	1	2	2	52	30	2	1,528	53	2,043
	금창동	3,702	1,774	362	816	90	74	52	196	5	38	2	4	3	0	75	15	2	1,734	40	1,928

인천광역시

구시군 명	읍면동명	선거인수	투표수	정당별 득표상황																무효 투표수	기권수		
				통합 민주당	한나라당	자유 선진당	민주 노동당	창조 한국당	친박연대	국민실향 안보당	기독당	문화 예술당	시민당	신미래당	진능 연합당	진보신당	평화통일 가정당	한국 사회당	계				
동구	잘못투입 된투표지	0	25	6	15	0	0	1	1	0	0	0	0	0	0	0	0	0	0	0	25	0	-25
남구	합계	327,790	134,088	31,699	55,618	8,111	5,697	5,572	15,168	226	4,714	187	102	79	93	3,416	1,019	176	131,877	2,211	193,702		
	부재자	6,015	5,667	1,361	2,322	352	549	230	397	16	84	62	27	12	10	71	42	13	5,548	119	348		
	송의1동	5,294	1,965	399	879	139	65	90	242	3	38	1	1	0	2	34	22	5	1,920	45	3,329		
	송의2동	8,408	3,375	689	1,578	231	104	89	424	9	81	2	3	4	9	47	27	10	3,307	68	5,033		
	송의3동	5,485	2,352	524	977	173	92	91	273	7	53	3	1	3	3	74	23	7	2,304	48	3,133		
	송의4동	13,117	5,234	1,114	2,328	326	221	207	596	15	154	12	4	3	1	110	55	12	5,158	76	7,883		
	용현1동	12,280	4,845	1,082	1,997	389	210	219	543	9	139	4	1	8	1	102	28	1	4,733	112	7,435		
	용현2동	12,679	5,690	1,336	2,416	378	226	221	658	7	153	4	2	3	3	139	31	10	5,587	103	6,989		
	용현3동	8,438	3,252	769	1,458	223	116	121	286	7	89	1	3	1	1	65	27	4	3,171	81	5,186		
	용현4동	5,934	2,371	563	943	143	107	157	223	8	90	1	0	0	2	66	12	1	2,316	55	3,563		
	용현5동	26,781	10,715	2,389	4,435	754	435	445	1,343	11	311	9	4	5	6	331	70	7	10,555	160	16,066		
	학익1동	24,715	10,650	2,393	4,378	697	451	497	1,289	20	389	11	10	7	3	308	76	13	10,542	108	14,065		
	학익2동	17,258	7,791	1,693	3,261	566	310	360	875	11	300	9	4	6	4	258	49	5	7,711	80	9,467		
	도화1동	16,141	6,082	1,449	2,637	305	232	239	679	7	204	3	2	2	8	169	41	8	5,985	97	10,059		
	도화2동	14,142	5,797	1,529	2,310	304	265	250	595	10	194	0	4	2	1	151	49	14	5,678	119	8,345		
	도화3동	6,173	2,360	554	960	123	106	93	287	3	101	2	3	1	1	48	29	3	2,314	46	3,813		
	주안1동	8,866	2,924	710	1,148	174	119	133	337	5	113	5	2	1	2	93	35	1	2,878	46	5,942		
	주안2동	21,040	7,981	1,948	3,442	432	309	292	855	13	302	7	5	3	3	170	70	10	7,861	120	13,059		
	주안3동	10,187	3,930	1,005	1,585	204	164	149	481	3	146	5	2	2	1	74	27	4	3,852	78	6,257		
	주안4동	20,133	8,360	1,991	3,612	450	297	350	959	9	284	11	3	6	4	200	56	7	8,239	121	11,773		
	주안5동	19,368	7,699	2,172	2,986	357	322	328	812	22	280	12	7	3	8	197	62	11	7,579	120	11,669		
	주안6동	9,337	3,333	793	1,389	182	142	133	359	7	130	5	1	1	9	89	24	6	3,270	63	6,004		
	주안7동	13,515	5,385	1,392	2,137	252	219	214	603	5	239	6	5	1	2	133	50	9	5,267	118	8,130		
	주안8동	16,641	6,620	1,680	2,580	327	285	291	781	7	289	2	2	1	7	189	58	6	6,505	115	10,021		
	관교동	13,556	5,979	1,200	2,414	391	185	247	849	7	396	9	4	4	0	175	30	5	5,916	63	7,577		

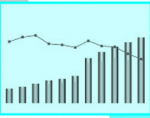


인천광역시

구시군 명	읍면동명	선거인수	투표수	정당별 득표상황																무효 투표수	기권수
				통합 민주당	한나라당	자유 선진당	민주 노동당	창조 한국당	친박연대	국민실향 안보당	기독당	문화 예술당	시민당	신미래당	직능 연합당	진보신당	평화통일 가정당	한국 사회당	계		
남구	문학동	12,287	3,580	919	1,382	232	165	125	404	4	152	1	2	0	1	122	26	4	3,539	41	8,707
	잘못투입 된투표지	0	151	45	64	7	1	1	18	1	3	0	0	0	1	1	0	0	142	9	-151
연수구	합계	195,237	85,197	17,462	34,504	6,724	3,903	4,078	10,208	95	3,249	102	56	50	38	3,088	527	78	84,162	1,035	110,040
	부재자	4,421	4,098	758	1,896	315	388	181	268	7	47	35	9	7	4	58	32	9	4,014	84	323
	옥련1동	16,797	6,961	1,407	2,891	539	275	293	900	5	249	4	6	5	0	255	49	6	6,884	77	9,836
	옥련2동	17,897	7,474	1,466	3,121	547	345	376	897	10	275	10	3	1	7	283	42	6	7,389	85	10,423
	선학동	17,329	6,957	1,519	2,769	506	287	301	856	7	329	8	2	9	3	196	44	5	6,841	116	10,372
	연수1동	20,981	7,001	1,523	2,585	637	320	343	840	9	345	8	1	5	2	235	52	4	6,909	92	13,980
	연수2동	19,019	8,245	1,755	3,178	705	422	423	948	6	323	5	9	1	3	299	48	7	8,132	113	10,774
	연수3동	15,978	6,846	1,474	2,556	569	342	315	825	7	310	4	5	3	2	293	55	6	6,766	80	9,132
	청학동	23,586	8,709	1,730	3,441	760	391	381	1,101	12	369	8	5	5	4	270	80	9	8,566	143	14,877
	동춘1동	13,425	6,184	1,193	2,504	515	310	279	793	15	217	5	3	1	1	219	35	9	6,099	85	7,241
	동춘2동	15,677	7,021	1,583	2,623	567	340	395	819	3	249	6	8	6	2	325	27	5	6,958	63	8,656
	동춘3동	14,495	7,501	1,381	3,367	587	212	360	985	6	209	4	3	3	7	282	33	10	7,449	52	6,994
	송도동	15,632	8,120	1,652	3,541	472	271	428	970	8	323	4	2	4	3	371	29	2	8,080	40	7,512
	잘못투입 된투표지	0	80	21	32	5	0	3	6	0	4	1	0	0	0	2	1	0	75	5	-80
	남동구	합계	324,749	136,889	28,533	51,500	9,368	10,448	7,485	14,958	817	5,826	214	153	82	81	3,905	1,421	160	134,951	1,938
부재자		6,745	6,360	1,075	2,590	378	912	293	468	14	109	62	20	16	14	91	172	13	6,227	133	385
구월1동		21,413	7,478	1,654	2,859	409	557	375	799	14	413	5	5	3	2	204	99	3	7,401	77	13,935
구월2동		29,261	13,018	2,850	4,903	793	921	694	1,520	35	522	10	11	0	5	481	144	8	12,897	121	16,243
구월3동		10,889	4,222	918	1,658	255	233	171	516	7	263	8	3	3	2	90	37	6	4,170	52	6,667
구월4동		16,036	5,504	1,237	2,131	300	406	220	592	10	290	7	5	6	1	121	100	8	5,434	70	10,532
간석1동		21,216	8,460	1,833	3,399	466	477	425	964	15	377	6	7	3	7	279	71	10	8,339	121	12,756
간석2동		11,270	5,205	1,099	2,164	271	299	276	590	7	218	6	3	1	2	162	54	5	5,157	48	6,065
간석3동		25,035	9,056	1,847	3,327	793	730	448	888	124	392	17	16	3	4	186	72	18	8,865	191	15,979

인천광역시

구시군 명	읍면동명	선거인수	투표수	정당별 득표상황																무효 투표수	기권수
				통합 민주당	한나라당	자유 선진당	민주 노동당	청소 한국당	친박연대	국민실향 안보당	기독당	문화 예술당	시민당	신미래당	진능 연합당	진보신당	평화통일 가정당	한국 사회당	계		
남동구	간석4동	23,297	9,197	2,104	3,564	510	565	464	1,097	11	357	11	6	2	8	272	97	12	9,080	117	14,100
	만수1동	16,136	6,338	1,243	2,240	561	518	429	623	89	285	10	11	7	4	154	41	10	6,225	113	9,798
	만수2동	15,195	6,462	1,342	2,225	557	538	383	680	104	249	8	7	3	4	187	49	13	6,349	113	8,733
	만수3동	15,717	6,745	1,335	2,307	547	660	434	691	92	294	8	11	5	6	165	47	10	6,612	133	8,972
	만수4동	17,032	8,113	1,715	2,804	645	648	565	908	75	332	8	7	5	4	261	52	6	8,035	78	8,919
	만수5동	16,011	6,442	1,191	2,253	713	558	355	613	97	298	6	13	6	2	138	69	10	6,322	120	9,569
	만수6동	22,019	9,977	1,927	3,626	813	725	616	1,133	74	521	19	6	8	6	304	81	7	9,866	111	12,042
	장수서창동	9,179	4,687	894	1,847	288	265	327	547	34	217	9	6	4	2	164	20	6	4,630	57	4,492
	남촌도림동	16,969	6,811	1,414	2,632	338	557	301	818	6	349	5	5	2	4	186	76	2	6,695	116	10,158
	논현고잔동	31,329	12,687	2,822	4,920	724	871	707	1,498	9	334	9	11	5	4	460	138	13	12,525	162	18,642
	잘못투입 된투표지	0	127	33	51	7	8	2	13	0	6	0	0	0	0	0	2	0	122	5	-127
부평구	합계	431,169	179,154	47,457	66,102	11,801	12,247	7,447	17,695	415	6,003	267	130	77	99	5,609	1,228	205	176,782	2,372	252,015
	부개자	8,559	7,989	1,723	3,166	616	961	268	458	19	134	102	29	16	10	110	78	20	7,710	279	570
	부평1동	26,780	12,138	2,874	4,759	719	846	597	1,337	10	369	11	4	3	6	410	50	11	12,006	132	14,642
	부평2동	18,459	6,837	1,889	2,559	379	587	275	533	12	211	8	1	4	8	177	64	5	6,712	125	11,622
	부평3동	13,069	5,150	1,289	2,013	306	470	175	441	10	131	5	6	3	8	140	49	7	5,053	97	7,919
	부평4동	20,449	7,009	1,918	2,726	389	431	253	687	13	237	6	6	0	3	143	65	6	6,883	126	13,440
	부평5동	18,668	6,548	1,797	2,476	378	515	229	590	9	222	8	5	4	3	147	70	7	6,460	88	12,120
	부평6동	11,462	4,537	1,243	1,663	238	383	189	410	8	139	8	2	2	2	123	28	6	4,444	93	6,925
	산곡1동	17,157	6,571	1,699	2,415	468	460	238	698	38	226	9	4	3	4	192	30	14	6,498	73	10,586
	산곡2동	23,681	10,626	2,703	4,096	714	630	389	1,230	27	310	10	4	6	2	380	54	8	10,563	63	13,055
	산곡3동	20,722	9,822	2,125	4,140	574	658	381	1,111	14	335	9	3	2	2	316	45	5	9,720	102	10,900
	산곡4동	15,220	6,835	1,554	2,740	512	341	308	749	17	269	7	5	2	4	247	39	6	6,800	35	8,385
	청천1동	14,121	4,707	1,466	1,659	329	259	146	449	30	163	4	5	3	2	91	22	4	4,632	75	9,414
	청천2동	28,953	11,470	3,151	3,922	901	743	462	1,249	31	410	8	7	5	5	399	70	14	11,377	93	17,483
	갈산1동	14,750	5,481	1,584	1,911	402	351	219	495	19	170	5	1	3	5	199	45	6	5,415	66	9,269

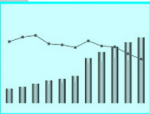


인천광역시

구시군 명	읍면동명	선거인수	투표수	정당별 득표상황																무효 투표수	기권수
				통합 민주당	한나라당	자유 선진당	민주 노동당	청소 한국당	친박연대	국민실향 안보당	기독당	문화 예술당	시민당	신미래당	진능 연합당	진보신당	평화통일 가정당	한국 사회당	계		
부평구	갈산2동	18,824	7,925	2,050	2,886	614	422	347	811	29	294	6	9	3	4	283	76	11	7,845	80	10,899
	삼산1동	26,584	10,597	3,170	3,427	810	630	508	963	26	433	10	13	1	7	373	72	14	10,457	140	15,987
	삼산2동	20,695	9,334	2,651	3,202	670	392	496	1,013	18	337	6	3	2	3	447	42	11	9,293	41	11,361
	부개1동	16,678	6,813	1,892	2,585	366	513	257	644	13	202	12	3	3	3	132	45	6	6,676	137	9,865
	부개2동	16,921	6,757	1,923	2,399	424	473	294	577	11	267	6	5	2	4	199	60	8	6,652	105	10,164
	부개3동	27,350	11,438	3,221	3,785	827	620	602	1,234	26	426	3	5	3	6	494	74	11	11,337	101	15,912
	일신동	10,960	5,199	1,431	1,890	263	406	212	535	4	173	9	2	4	1	169	26	5	5,130	69	5,761
	십정1동	17,463	6,728	1,847	2,446	389	553	240	608	12	260	5	3	2	4	172	53	9	6,603	125	10,735
	십정2동	23,644	8,405	2,202	3,137	502	595	353	849	18	278	9	4	1	3	260	67	11	8,289	116	15,239
	잘못투입 된투표지	0	238	55	100	11	8	9	24	1	7	1	1	0	0	6	4	0	227	11	-238
계양구	합계	249,250	107,119	31,858	38,754	6,270	6,887	4,428	9,334	78	3,784	139	68	52	65	3,168	950	111	105,946	1,173	142,131
	부개자	5,252	4,955	1,507	1,767	301	574	164	212	6	70	58	18	18	12	61	68	10	4,846	109	297
	효성1동	26,219	11,504	3,467	4,179	776	686	443	975	9	435	13	7	3	3	282	108	13	11,399	105	14,715
	효성2동	26,185	11,062	3,436	3,974	669	739	356	993	11	357	5	4	2	6	296	84	8	10,940	122	15,123
	계산1동	19,511	6,852	2,060	2,535	391	452	249	571	3	238	6	4	5	1	170	52	8	6,745	107	12,659
	계산2동	15,582	6,029	1,674	2,100	381	464	291	593	5	218	3	3	2	2	169	49	7	5,961	68	9,553
	계산3동	18,012	7,725	2,378	2,612	419	529	315	691	3	292	5	3	4	2	302	64	7	7,626	99	10,287
	계산4동	16,209	7,886	2,164	3,075	489	410	381	826	4	136	3	3	3	8	259	72	6	7,839	47	8,323
	작전1동	24,420	10,277	3,057	3,753	577	589	430	933	8	422	13	3	2	3	293	77	19	10,179	98	14,143
	작전2동	23,900	9,605	2,966	3,326	636	525	376	819	8	468	8	6	5	7	220	87	10	9,467	138	14,295
	작전서운동	23,665	10,308	3,120	3,732	565	636	464	928	11	280	9	1	4	7	404	61	7	10,229	79	13,357
	계양1동	19,759	8,842	2,367	3,515	428	509	411	818	4	320	4	3	1	10	289	68	8	8,755	87	10,917
	계양2동	30,536	11,971	3,618	4,155	632	772	546	969	6	545	12	13	3	4	421	158	8	11,862	109	18,565
	잘못투입 된투표지	0	103	44	31	6	2	2	6	0	3	0	0	0	0	2	2	0	98	5	-103
	서구	합계	212,272	85,289	23,413	33,070	3,816	4,293	3,212	8,765	110	2,837	121	83	47	61	3,252	769	115	83,964	1,325

인천광역시

구시군 영	읍면동명	선거인수	투표수	정당별 득표상황																무효 투표수	기권수
				통합 민주당	한나라당	자유 선진당	민주 노동당	창조 한국당	친박연대	국민실향 안보당	기독당	문화 예술당	시민당	신미래당	진능 연합당	진보신당	평화통일 가정당	한국 사회당	계		
서구	부재자	4,490	4,185	1,005	1,816	156	437	153	187	16	65	48	15	10	8	77	47	10	4,050	135	305
	검암경서동	15,239	6,756	1,827	2,653	253	255	323	739	4	199	3	4	4	5	355	41	7	6,672	84	8,483
	연희동	33,748	11,894	3,263	4,465	515	569	512	1,292	16	461	7	10	5	3	491	104	18	11,731	163	21,854
	가정1동	18,981	6,866	2,024	2,634	287	281	210	718	7	253	9	6	4	4	231	71	7	6,746	120	12,115
	가정2동	16,068	5,999	1,742	1,989	244	431	246	660	6	257	4	6	3	4	274	43	4	5,913	86	10,069
	가정3동	9,387	3,910	1,092	1,501	170	187	134	434	4	135	4	2	2	3	163	35	5	3,871	39	5,477
	신현원창동	14,109	5,117	1,341	2,078	252	239	186	519	5	169	3	2	0	7	194	55	2	5,052	65	8,992
	석남1동	19,117	7,431	2,057	2,897	402	348	227	726	16	255	6	4	3	7	258	77	16	7,299	132	11,686
	석남2동	13,171	5,305	1,531	2,106	250	235	199	527	9	134	1	5	3	2	179	27	8	5,216	89	7,866
	석남3동	13,792	4,973	1,449	1,906	222	233	175	479	6	218	6	6	4	2	142	37	16	4,901	72	8,819
	가좌1동	11,460	4,171	1,141	1,664	159	213	113	444	5	148	8	7	1	1	153	28	3	4,088	83	7,289
	가좌2동	16,392	7,730	2,020	3,036	375	376	341	847	7	203	13	2	0	5	345	71	6	7,647	83	8,662
	가좌3동	16,583	6,992	1,885	2,880	337	299	227	729	5	192	5	7	5	9	235	67	8	6,890	102	9,591
	가좌4동	9,735	3,879	1,017	1,415	188	185	161	455	3	148	4	6	3	1	154	65	5	3,810	69	5,856
	잘못투입 된투표지	0	81	19	30	6	5	5	9	1	0	0	1	0	0	1	1	0	78	3	-81
	강화군	합계	134,583	64,543	12,077	27,038	2,482	2,648	2,505	8,836	166	3,077	977	143	67	66	1,836	638	187	62,743	1,800
부재자		2,694	2,442	424	1,071	97	196	107	284	3	49	21	9	4	1	45	31	13	2,355	87	252
강화읍		17,249	8,795	1,213	3,759	305	340	231	1,568	31	426	220	14	14	13	165	171	26	8,496	299	8,454
선원면		5,425	2,891	387	1,265	106	116	113	434	6	170	56	7	5	2	61	32	16	2,776	115	2,534
불은면		3,511	1,961	283	864	75	71	59	246	6	139	41	6	7	1	44	21	6	1,869	92	1,550
길상면		5,020	2,551	271	1,360	96	80	46	379	2	116	43	3	3	5	40	18	7	2,469	82	2,469
화도면		3,605	1,983	257	951	68	45	33	221	7	207	50	9	2	3	26	18	6	1,903	80	1,622
양도면		3,112	1,765	236	752	79	72	41	186	14	150	48	8	0	2	36	17	12	1,653	112	1,347
내가면		2,670	1,653	246	746	40	58	41	215	12	111	35	14	1	4	17	21	12	1,573	80	1,017
하점면		3,564	2,055	266	908	69	73	38	296	18	115	55	8	6	3	33	42	11	1,941	114	1,509
양사면		1,732	1,047	119	538	36	22	24	127	9	37	33	5	0	4	17	14	8	993	54	685

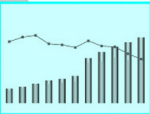


인천광역시

구시군 명	읍면동명	선거인수	투표수	정당별 득표상황																무효 투표수	기권수
				통합 민주당	한나라당	자유 선진당	민주 노동당	청소 한국당	친박연대	국민실향 안보당	기독당	문화 예술당	시민당	신미래당	직능 연합당	진보신당	평화통일 가정당	한국 사회당	계		
강화군	송해면	2,877	1,582	156	746	50	61	27	236	4	75	44	11	2	3	25	24	10	1,474	108	1,295
	교동면	2,746	1,572	253	726	34	86	25	183	11	67	63	6	3	5	10	15	7	1,494	78	1,174
	삼산면	1,953	1,122	134	584	53	51	22	98	7	50	18	5	2	3	11	12	9	1,059	63	831
	서도면	605	427	40	217	9	11	11	36	4	37	19	2	1	1	9	4	1	402	25	178
	검단1동	27,100	10,722	2,411	4,298	422	422	487	1,449	15	480	91	19	9	8	338	80	24	10,553	169	16,378
	검단2동	14,961	6,385	1,525	2,503	256	250	306	916	5	231	52	7	1	0	227	24	6	6,309	76	8,576
	검단3동	13,119	5,541	1,328	2,008	230	250	361	698	8	189	39	5	1	1	326	29	5	5,478	63	7,578
	검단4동	22,640	10,003	2,521	3,721	457	442	532	1,259	4	425	47	3	5	7	406	65	8	9,902	101	12,637
	잘못투입 된투표지	0	46	7	21	0	2	1	5	0	3	2	2	1	0	0	0	0	44	2	-46
옹진군	합계	14,167	8,919	2,017	4,753	267	294	187	591	22	190	25	24	5	9	109	75	45	8,613	306	5,248
	부재자	571	461	103	194	20	32	21	48	1	7	5	3	0	0	7	3	4	448	13	110
	북도면	1,678	1,150	170	656	39	41	16	77	4	53	5	0	1	0	15	8	7	1,092	58	528
	연평면	1,217	747	209	349	15	26	14	79	4	2	1	1	1	0	15	2	1	719	28	470
	백령면	3,662	2,285	492	1,248	72	82	47	150	3	37	5	8	2	4	28	27	9	2,214	71	1,377
	대청면	1,193	833	241	464	18	12	8	34	2	11	2	1	0	0	6	2	3	804	29	360
	덕적면	1,449	950	243	515	27	21	17	42	3	17	2	3	0	1	10	8	5	914	36	499
	자일면	903	630	119	350	25	15	8	30	2	26	1	2	0	2	12	12	5	609	21	273
	영흥면	3,494	1,863	440	977	51	65	56	131	3	37	4	6	1	2	16	13	11	1,813	50	1,631

광주광역시

의원구 명	선거인 수	투표수	정당별 득표상황															무효 투표수	기권수	투표율	
			통합 민주당	한나라당	자유 선진당	민주 노동당	창조 한국당	친박연대	국민실향 안보당	기독교 당	문화 예술당	시민당	신미래당	직능 연합당	진보신당	평화통일 기정당	한국 사회당				계
합계	1,034,393	438,378	304,789 (70.39)	25,551 (5.9)	4,048 (0.93)	40,550 (9.36)	16,917 (3.9)	5,595 (1.29)	1,643 (0.37)	15,653 (3.61)	653 (0.15)	383 (0.08)	187 (0.04)	416 (0.09)	11,151 (2.57)	4,617 (1.06)	797 (0.18)	432,950	5,428	596,015	42.4
동구	89,403	39,468	29,103 (74.62)	2,851 (7.31)	528 (1.35)	2,010 (5.15)	1,424 (3.65)	545 (1.39)	33 (0.08)	1,001 (2.56)	46 (0.11)	20 (0.05)	16 (0.04)	41 (0.10)	806 (2.06)	512 (1.31)	64 (0.16)	39,000	468	49,935	44.1
서구	221,647	91,463	63,903 (70.55)	5,803 (6.40)	784 (0.86)	8,143 (8.99)	3,677 (4.05)	1,177 (1.29)	87 (0.09)	2,825 (3.11)	113 (0.12)	51 (0.05)	27 (0.02)	51 (0.05)	2,867 (3.16)	936 (1.03)	131 (0.14)	90,575	888	130,184	41.3
남구	161,077	75,238	52,844 (71.33)	4,466 (6.02)	742 (1.00)	5,212 (7.03)	2,597 (3.50)	1,017 (1.37)	196 (0.26)	4,083 (5.51)	157 (0.21)	124 (0.16)	47 (0.06)	100 (0.13)	1,496 (2.01)	822 (1.10)	173 (0.23)	74,076	1,162	85,839	46.7
북구	346,047	138,068	97,415 (71.34)	7,665 (5.61)	1,283 (0.93)	12,031 (8.81)	5,827 (4.26)	1,714 (1.25)	155 (0.11)	4,993 (3.65)	198 (0.14)	78 (0.05)	53 (0.03)	143 (0.10)	3,550 (2.59)	1,229 (0.90)	215 (0.15)	136,549	1,519	207,979	39.9
광산구	216,219	94,141	61,524 (66.33)	4,766 (5.13)	711 (0.76)	13,154 (14.18)	3,392 (3.65)	1,142 (1.23)	1,172 (1.26)	2,751 (2.96)	139 (0.14)	110 (0.11)	44 (0.04)	81 (0.08)	2,432 (2.62)	1,118 (1.20)	214 (0.23)	92,750	1,391	122,078	43.5

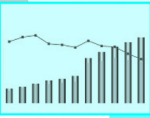


광주광역시

구시군 명	읍면동명	선거인수	투표수	정당별 득표상황																무효 투표수	기권수
				통합 민주당	한나라당	자유 선진당	민주 노동당	창조 한국당	친박연대	국민살향 안보당	기독당	문화 예술당	시민당	신미래당	진능 연합당	진보신당	평화통일 가정당	한국 사회당	계		
동구	합계	89,403	39,468	29,103	2,851	528	2,010	1,424	545	33	1,001	46	20	16	41	806	512	64	39,000	468	49,935
	부계자	2,397	2,151	1,366	208	47	240	83	55	4	24	12	5	0	4	35	21	4	2,108	43	246
	충장동	4,680	1,722	1,328	131	22	63	55	24	2	31	2	0	0	0	18	35	1	1,712	10	2,958
	동명동	5,067	2,127	1,577	152	33	89	76	25	2	50	4	2	0	4	45	42	3	2,104	23	2,940
	계림1동	7,364	2,709	2,057	169	33	115	63	34	1	100	5	0	3	6	39	47	5	2,677	32	4,655
	계림2동	7,316	3,353	2,432	226	48	176	119	52	0	91	2	2	2	1	97	68	3	3,319	34	3,963
	산수1동	8,179	3,268	2,542	171	34	151	123	31	3	73	3	2	0	1	64	36	5	3,239	29	4,911
	산수2동	8,943	4,071	2,985	323	64	183	142	80	2	105	3	0	1	4	102	39	5	4,038	33	4,872
	지산1동	3,960	1,642	1,263	97	15	75	66	16	1	39	6	0	0	1	27	14	3	1,623	19	2,318
	지산2동	5,274	2,331	1,701	171	22	135	87	16	1	87	0	0	2	2	46	30	6	2,306	25	2,943
	서남동	4,239	1,550	1,178	134	17	54	47	20	3	20	2	0	0	0	32	21	1	1,529	21	2,689
	학동	7,125	3,051	2,309	179	37	161	101	39	2	69	4	3	1	6	48	37	9	3,005	46	4,074
	학운동	10,851	5,206	3,696	534	83	197	235	90	8	138	1	1	2	6	116	49	3	5,159	47	5,645
	지월1동	7,136	3,152	2,386	167	45	180	113	31	1	64	1	3	1	3	85	33	3	3,116	36	3,984
	지월2동	6,872	3,094	2,253	187	27	188	114	31	3	110	1	2	3	3	51	39	13	3,025	69	3,778
	잘못투입 된투표지	0	41	30	2	1	3	0	1	0	0	0	0	1	0	1	1	0	40	1	-41
	서구	합계	221,647	91,463	63,903	5,803	784	8,143	3,677	1,177	87	2,825	113	51	27	51	2,867	936	131	90,575	888
부계자		5,644	5,020	2,902	524	80	707	240	126	6	58	41	9	4	8	125	49	9	4,888	132	624
양동		5,144	2,196	1,682	180	14	65	64	27	11	49	1	2	3	2	42	19	5	2,166	30	2,948
양3동		3,400	1,480	1,112	73	10	96	36	24	3	54	3	1	1	0	31	11	11	1,466	14	1,920
농성1동		7,818	3,017	2,250	201	27	159	94	34	1	82	5	2	1	3	72	34	8	2,973	44	4,801
농성2동		4,974	1,878	1,372	133	19	96	58	31	6	57	1	1	1	2	46	36	2	1,861	17	3,096
광천동		7,624	2,718	2,004	154	21	204	87	21	14	57	3	1	1	1	68	50	5	2,691	27	4,906
유덕동		8,505	3,536	2,491	209	21	329	125	25	7	89	2	1	1	4	171	29	11	3,515	21	4,969
치평동		20,495	8,899	6,230	657	74	669	369	110	8	206	14	5	1	4	394	91	7	8,839	60	11,596
상무1동		18,114	6,796	4,800	462	40	468	313	98	4	224	5	4	0	1	277	47	8	6,751	45	11,318

광주광역시

구시군 명	읍면동명	선거인수	투표수	정당별 득표상황																무효 투표수	기권수
				통합 민주당	한나라당	자유 선진당	민주 노동당	창조 한국당	친박연대	국민실향 안보당	기독당	문화 예술당	시민당	신미래당	지능 연합당	진보신당	평화통일 가정당	한국 사회당	계		
서구	상무2동	20,173	7,524	5,330	396	63	707	240	80	5	347	9	4	2	2	171	74	14	7,444	80	12,649
	화정1동	12,905	4,977	3,516	371	54	329	196	61	6	169	4	4	1	5	145	61	6	4,928	49	7,928
	화정2동	13,785	5,043	3,734	283	43	303	195	54	4	163	4	1	3	4	153	56	3	5,003	40	8,742
	화정3동	10,049	3,940	2,821	253	42	308	140	63	2	125	2	1	0	0	92	52	5	3,906	34	6,109
	화정4동	15,954	6,837	4,789	399	60	616	294	104	3	226	2	3	0	1	201	72	6	6,776	61	9,117
	서창동	4,632	1,914	1,359	107	13	180	58	15	2	90	3	2	2	1	28	12	9	1,881	33	2,718
	금호1동	17,319	7,147	4,931	373	57	771	270	90	0	267	2	3	1	5	202	84	9	7,065	82	10,172
	금호2동	18,550	7,733	5,299	376	47	993	334	86	0	216	4	5	1	5	250	61	4	7,681	52	10,817
	풍암동	26,562	10,723	7,215	648	97	1,138	562	128	5	343	8	2	4	3	399	98	8	10,658	65	15,839
	잘못투입 된투표지	0	85	66	4	2	5	2	0	0	3	0	0	0	0	0	0	1	83	2	-85
남구	합계	161,077	75,238	52,844	4,466	742	5,212	2,597	1,017	196	4,083	157	124	47	100	1,496	822	173	74,076	1,162	85,839
	부재자	4,605	4,163	2,598	391	66	474	172	105	10	53	42	15	11	5	77	46	8	4,073	90	442
	양림동	3,945	1,904	1,278	127	22	121	52	21	2	154	6	11	3	2	43	19	6	1,867	37	2,041
	방림1동	4,782	2,127	1,493	110	13	156	58	26	4	139	5	3	0	6	34	25	12	2,084	43	2,655
	방림2동	10,178	4,994	3,543	274	33	343	125	54	16	332	15	9	4	9	96	45	14	4,912	82	5,184
	봉선1동	13,441	5,636	3,904	286	65	368	188	67	17	453	13	5	1	8	106	68	11	5,560	76	7,805
	봉선2동	18,630	9,389	6,458	793	110	463	409	146	7	478	10	8	3	7	284	88	10	9,274	115	9,241
	사직동	5,704	2,305	1,644	120	22	154	61	29	12	133	4	6	2	2	29	32	5	2,255	50	3,399
	월산동	10,129	4,317	3,086	232	42	308	99	45	32	245	12	12	2	11	49	43	12	4,230	87	5,812
	월산4동	9,347	3,647	2,645	172	24	251	132	52	10	173	8	7	1	8	60	33	8	3,584	63	5,700
	월산5동	6,980	2,892	2,128	132	27	201	92	39	10	135	7	4	1	0	40	23	9	2,848	44	4,088
	백운1동	7,261	3,589	2,592	210	44	215	118	45	15	186	5	7	2	6	71	31	7	3,554	35	3,672
	백운2동	5,478	2,317	1,643	130	21	156	81	32	9	140	7	4	1	3	38	11	6	2,282	35	3,161
	주월1동	14,712	6,362	4,460	385	58	448	235	81	16	384	5	6	0	4	146	59	5	6,292	70	8,350
	주월2동	8,716	3,616	2,644	156	35	278	107	47	11	175	4	5	5	2	52	32	9	3,562	54	5,100
	효덕동	27,438	12,824	9,171	739	117	891	538	175	13	523	7	11	6	17	301	154	16	12,679	145	14,614

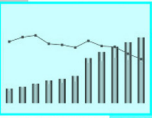


광주광역시

구시군 명	읍면동명	선거인수	투표수	정당별 득표상황																	무효 투표수	기권수
				통합 민주당	한나라당	자유 선진당	민주 노동당	청소 한국당	친박연대	국민실향 안보당	기독당	문화 예술당	시민당	신미래당	진능 연합당	진보신당	평화통일 가정당	한국 사회당	계			
남구	송암동	4,838	2,267	1,607	117	22	154	67	34	5	133	3	1	2	2	41	19	9	2,216	51	2,571	
	대촌동	4,893	2,792	1,885	86	21	224	59	18	7	241	4	10	3	7	29	93	26	2,713	79	2,101	
	잘못투입 된투표지	0	97	65	6	0	7	4	1	0	6	0	0	0	1	0	1	0	91	6	-97	
북구	합계	346,047	138,068	97,415	7,665	1,283	12,031	5,827	1,714	155	4,993	198	78	53	143	3,550	1,229	215	136,549	1,519	207,979	
	부재자	8,965	8,020	4,532	786	152	1,376	446	155	9	99	68	11	12	9	142	68	22	7,887	133	945	
	중흥1동	4,167	1,544	1,132	81	9	96	68	21	7	45	1	2	0	2	31	25	4	1,524	20	2,623	
	중흥2동	8,290	3,423	2,473	217	25	247	120	45	2	124	4	3	1	14	70	32	6	3,383	40	4,867	
	중흥3동	5,795	2,283	1,631	118	28	191	74	20	4	107	4	4	0	2	38	17	8	2,246	37	3,512	
	중앙동	3,980	1,479	1,114	76	15	69	45	27	4	54	3	0	0	4	18	19	2	1,450	29	2,501	
	임동	8,562	3,220	2,370	192	37	248	120	41	2	50	3	1	0	1	83	30	3	3,181	39	5,342	
	신안동	10,802	3,932	2,875	214	35	284	157	46	9	131	4	3	1	4	79	29	10	3,881	51	6,870	
	용봉동	29,376	10,918	7,852	650	101	818	519	134	7	315	7	2	2	8	323	106	8	10,852	66	18,458	
	운암1동	12,423	4,744	3,397	280	56	386	220	67	2	130	1	2	1	2	121	39	4	4,708	36	7,679	
	운암2동	13,202	4,807	3,524	264	40	396	169	60	1	144	5	1	3	5	90	48	9	4,759	48	8,395	
	운암3동	13,755	5,450	3,859	302	45	509	248	72	4	154	3	1	2	8	137	49	8	5,401	49	8,305	
	동림동	21,242	8,322	5,717	447	65	895	403	89	5	255	6	3	3	6	289	67	9	8,259	63	12,920	
	우산동	13,649	5,313	3,858	299	36	339	181	53	13	260	4	0	5	10	93	60	11	5,222	91	8,336	
	풍향동	6,975	2,539	1,848	147	25	165	83	26	6	109	1	1	1	3	53	27	6	2,501	38	4,436	
	문화동	12,848	5,150	3,715	254	42	332	198	66	14	239	12	4	0	5	113	50	6	5,050	100	7,698	
	문흥1동	14,181	6,308	4,575	335	56	454	244	84	12	281	10	1	0	6	156	45	4	6,263	45	7,873	
	문흥2동	14,451	6,094	4,344	247	50	574	276	70	6	232	6	4	1	6	169	41	8	6,034	60	8,357	
	두암1동	7,759	3,164	2,312	147	35	227	127	35	7	121	4	2	1	3	57	42	3	3,123	41	4,595	
	두암2동	15,957	6,353	4,633	336	47	440	228	73	11	285	9	5	3	13	133	45	7	6,268	85	9,604	
	두암3동	15,994	6,286	4,496	330	53	452	219	65	7	308	12	7	6	5	140	67	18	6,185	101	9,708	
	삼각동	9,413	3,571	2,581	176	25	294	151	35	1	138	2	4	1	5	102	27	2	3,544	27	5,842	
	일곡동	21,725	8,539	5,822	411	80	810	420	93	5	411	4	2	3	5	356	59	7	8,488	51	13,186	

광주광역시

구시군 명	읍면동명	선거인수	투표수	정당별 득표상황																	무효 투표수	기권수
				통합 민주당	한나라당	자유 선진당	민주 노동당	창조 한국당	친박연대	국민실향 안보당	기독당	문화 예술당	시민당	신미래당	진능 연합당	진보신당	평화통일 가정당	한국 사회당	계			
북구	매곡동	10,778	4,270	3,111	197	47	371	179	52	1	121	5	2	0	1	119	32	2	4,240	30	6,508	
	오치1동	9,565	3,398	2,408	193	25	268	146	48	1	156	4	4	2	2	75	34	6	3,372	26	6,167	
	오치2동	12,346	4,474	3,217	230	35	397	141	55	3	180	3	2	1	4	117	41	9	4,435	39	7,872	
	석곡동	2,585	1,216	855	62	11	82	34	24	5	63	3	1	1	1	18	5	8	1,173	43	1,369	
	건국동	37,262	13,093	9,052	663	107	1,297	607	156	5	475	10	6	3	7	426	125	24	12,963	130	24,169	
	잘못투입 된투표지	0	158	112	11	1	14	4	2	2	6	0	0	0	2	2	0	1	157	1	-158	
광산구	합계	216,219	94,141	61,524	4,766	711	13,154	3,392	1,142	1,172	2,751	139	110	44	81	2,432	1,118	214	92,750	1,391	122,078	
	부계자	4,800	4,276	2,366	456	69	807	187	92	6	48	36	19	7	3	53	37	5	4,191	85	524	
	송정1동	8,803	3,868	2,433	230	23	586	138	43	77	110	7	4	1	4	83	72	11	3,822	46	4,935	
	송정2동	5,761	2,945	2,030	187	17	294	68	38	72	68	11	2	0	3	46	49	6	2,891	54	2,816	
	도산동	11,419	4,922	3,233	272	30	679	178	59	74	133	4	7	3	3	88	76	10	4,849	73	6,497	
	신흥동	4,385	1,821	1,194	92	11	244	52	27	35	41	1	4	2	1	36	23	8	1,771	50	2,564	
	어룡동	15,006	6,580	4,347	317	35	944	200	58	104	182	7	5	4	1	160	87	17	6,468	112	8,426	
	우산동	19,236	7,755	4,920	350	52	1,123	267	76	192	286	12	17	7	6	140	89	31	7,568	187	11,481	
	월곡1동	11,147	4,566	3,119	192	26	563	182	51	51	162	3	4	1	5	108	39	9	4,515	51	6,581	
	월곡2동	14,867	6,263	4,272	253	36	836	219	74	70	167	11	6	1	3	162	75	9	6,194	69	8,604	
	비아동	5,541	1,839	1,302	84	14	200	58	22	2	68	2	1	1	0	40	23	2	1,819	20	3,702	
	첨단1동	15,853	7,186	4,868	448	87	774	323	127	5	185	7	4	2	4	211	85	6	7,136	50	8,667	
	첨단2동	26,556	10,301	6,766	492	83	1,486	458	139	2	293	10	1	1	23	358	109	15	10,236	65	16,255	
	신가동	34,679	13,428	8,820	592	91	1,970	560	140	25	457	5	6	0	5	499	135	13	13,318	110	21,251	
	운남동	22,810	10,278	6,553	446	68	1,694	353	107	99	387	8	8	3	6	351	94	10	10,187	91	12,532	
	하남동	2,151	937	670	62	9	88	30	14	3	11	0	0	2	1	11	14	8	923	14	1,214	
	임곡동	2,349	1,174	859	61	8	107	16	15	6	43	2	2	0	2	9	10	5	1,145	29	1,175	
	동곡동	2,193	1,079	693	35	8	136	17	11	56	21	1	4	2	1	36	17	9	1,047	32	1,114	
	평동	3,764	1,947	1,336	78	11	211	26	17	96	21	2	5	1	3	16	28	14	1,865	82	1,817	
	삼도동	2,536	1,430	947	51	13	198	27	20	50	28	2	4	3	4	11	17	12	1,387	43	1,106	

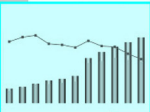


광주광역시

구시군 명	읍면동명	선거인수	투표수	정당별 득표상황																무효 투표수	기권수
				통합 민주당	한나라당	자유 선진당	민주 노동당	청조 한국당	친박연대	국민실향 안보당	기독당	문화 예술당	시민당	신미래당	지능 연합당	진보신당	평화통일 가정당	한국 사회당	계		
광산구	본량동	2,363	1,453	743	65	17	205	31	11	146	31	8	7	3	3	9	36	14	1,329	124	910
	잘못투입 된투표지	0	93	53	3	3	9	2	1	1	9	0	0	0	0	5	3	0	89	4	-93

대전광역시

의원회 구	선거인 수	투표수	정당별 득표상황															무효 투표수	기권수	투표율	
			통합 민주당	한나라당	자유 선진당	민주 노동당	창조 한국당	친박연대	국민실향 안보당	기독당	문화 예술당	시민당	신미래당	직능 연합당	진보신당	평화통일 기정당	한국 사회당				계
합계	1,101,299	499,206	91,777 (18.61)	122,220 (24.78)	169,358 (34.34)	19,109 (3.87)	18,051 (3.66)	42,670 (8.65)	525 (0.1)	14,059 (2.85)	551 (0.11)	380 (0.07)	237 (0.04)	241 (0.04)	9,944 (2.01)	3,412 (0.69)	535 (0.1)	493,069	6,137	602,093	45.3
동구	191,688	84,718	15,786 (18.91)	19,566 (23.44)	32,369 (38.77)	3,492 (4.18)	2,381 (2.85)	5,818 (6.97)	79 (0.09)	1,772 (2.12)	90 (0.10)	84 (0.10)	59 (0.07)	56 (0.06)	1,206 (1.44)	609 (0.72)	103 (0.12)	83,470	1,248	106,970	44.2
중구	204,253	95,097	13,355 (14.23)	25,442 (27.12)	36,979 (39.42)	3,162 (3.37)	2,895 (3.08)	7,086 (7.55)	92 (0.09)	2,290 (2.44)	116 (0.12)	68 (0.07)	42 (0.04)	45 (0.04)	1,451 (1.54)	682 (0.72)	92 (0.09)	93,797	1,300	109,156	46.6
서구	367,778	165,081	33,664 (20.61)	38,115 (23.34)	53,734 (32.90)	5,201 (3.18)	6,036 (3.69)	16,673 (10.20)	176 (0.10)	4,840 (2.96)	173 (0.10)	103 (0.06)	77 (0.04)	69 (0.04)	3,336 (2.04)	936 (0.57)	170 (0.10)	163,303	1,778	202,697	44.9
유성구	180,520	82,900	15,147 (18.46)	21,001 (25.59)	23,220 (28.30)	3,424 (4.17)	4,526 (5.51)	8,036 (9.79)	103 (0.12)	2,921 (3.56)	91 (0.11)	70 (0.08)	35 (0.04)	36 (0.04)	2,885 (3.51)	454 (0.55)	94 (0.11)	82,043	857	97,620	45.9
대덕구	157,060	71,410	13,825 (19.62)	18,096 (25.68)	23,056 (32.72)	3,830 (5.43)	2,213 (3.14)	5,057 (7.17)	75 (0.10)	2,236 (3.17)	81 (0.11)	55 (0.07)	24 (0.03)	35 (0.04)	1,066 (1.51)	731 (1.03)	76 (0.10)	70,456	954	85,650	45.5

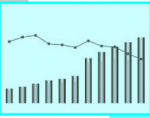


대전광역시

구시군 명	읍면동명	선거인수	투표수	정당별 득표상황																무효 투표수	기권수
				통합 민주당	한나라당	자유 선진당	민주 노동당	창조 한국당	친박연대	국민살향 안보당	기독당	문화 예술당	시민당	신미래당	직능 연합당	진보신당	평화통일 가정당	한국 사회당	계		
동구	합계	191,688	84,718	15,786	19,566	32,369	3,492	2,381	5,818	79	1,772	90	84	59	56	1,206	609	103	83,470	1,248	106,970
	부재자	4,070	3,736	742	1,200	801	352	128	204	10	45	34	24	7	6	41	36	16	3,646	90	334
	중앙동	2,763	1,292	236	290	516	27	15	136	2	11	1	2	1	2	10	12	2	1,263	29	1,471
	인동	6,549	2,927	524	758	1,119	96	75	197	5	41	1	1	1	1	34	31	1	2,885	42	3,622
	효동	15,484	7,014	1,507	1,504	2,560	268	241	499	4	149	6	5	3	3	121	51	2	6,923	91	8,470
	신흥동	5,390	2,529	446	547	1,032	99	67	157	2	54	1	4	1	4	37	16	4	2,471	58	2,861
	판암1동	9,039	4,230	759	1,004	1,574	177	127	310	4	75	1	7	4	3	75	27	8	4,155	75	4,809
	판암2동	10,369	4,550	962	1,004	1,662	193	123	310	5	67	3	5	6	3	54	38	6	4,441	109	5,819
	용운동	16,019	6,948	1,342	1,591	2,625	297	186	476	7	163	4	2	3	2	131	45	3	6,877	71	9,071
	대신동	4,070	1,775	292	428	749	49	37	109	2	50	1	2	0	3	18	16	1	1,757	18	2,295
	대동	5,774	2,485	425	572	1,049	81	58	145	4	55	3	2	1	6	27	19	3	2,450	35	3,289
	자양동	10,009	4,270	698	956	1,789	123	125	346	4	81	1	5	3	2	48	31	6	4,218	52	5,739
	소계동	3,478	1,521	235	327	637	69	36	115	1	41	0	1	1	0	18	6	2	1,489	32	1,957
	가양1동	11,905	4,895	887	1,086	2,058	166	103	333	4	106	2	2	7	3	32	44	5	4,838	57	7,010
	가양2동	17,813	6,919	1,143	1,575	2,778	280	200	523	4	177	7	2	2	1	109	42	7	6,850	69	10,894
	용진동	16,400	6,281	1,178	1,613	2,166	276	207	433	8	190	7	2	4	2	102	37	7	6,232	49	10,119
	성남1동	3,090	1,241	236	249	559	45	22	65	0	9	0	0	1	0	25	11	1	1,223	18	1,849
	성남2동	6,957	3,160	587	727	1,242	149	93	198	2	70	4	2	2	2	39	19	4	3,140	20	3,797
	홍도동	10,842	4,356	858	906	1,665	199	144	289	1	133	3	1	1	1	68	28	3	4,300	56	6,486
	삼성1동	5,844	2,384	466	572	903	83	56	156	0	36	3	3	0	3	45	13	4	2,343	41	3,460
	삼성2동	10,053	4,550	862	986	1,820	160	119	339	3	77	1	4	5	3	59	34	5	4,477	73	5,503
	대청동	2,769	1,423	193	369	631	51	18	71	3	13	1	0	1	2	14	12	4	1,383	40	1,346
	산내동	13,001	6,130	1,185	1,273	2,402	249	199	400	4	127	6	7	5	4	99	41	8	6,009	121	6,871
	잘못투입 된투표지	0	102	23	29	32	3	2	7	0	2	0	1	0	0	0	0	1	100	2	-102
중구	합계	204,253	95,097	13,355	25,442	36,979	3,162	2,895	7,086	92	2,290	116	68	42	45	1,451	682	92	93,797	1,300	109,156
	부재자	4,533	4,190	678	1,618	726	403	166	287	13	55	42	9	4	6	53	36	11	4,107	83	343

대전광역시

구시군 명	읍면동명	선거인수	투표수	정당별 득표상황																	무효 투표수	기권수
				통합 민주당	한나라당	자유 선진당	민주 노동당	청소 한국당	친박연대	국민실향 안보당	기독당	문화 예술당	시민당	신미래당	진능 연합당	진보신당	평화통일 가정당	한국 사회당	계			
중구	은행선화동	12,394	4,482	678	1,245	1,647	120	134	346	5	128	2	3	2	3	52	45	12	4,422	60	7,912	
	목동	8,562	4,098	645	1,146	1,442	126	166	311	0	119	2	1	2	3	79	24	3	4,069	29	4,464	
	중촌동	13,111	5,941	933	1,448	2,249	223	198	429	6	156	5	5	3	3	132	58	7	5,855	86	7,170	
	대흥동	9,147	3,791	529	1,042	1,464	108	81	314	2	97	1	1	1	3	54	26	3	3,726	65	5,356	
	문장동	5,008	2,219	318	634	878	60	47	142	2	47	2	3	1	1	28	20	7	2,190	29	2,789	
	석교동	16,108	7,159	940	1,670	3,149	259	166	463	10	174	3	6	4	2	84	85	6	7,021	138	8,949	
	대사동	5,917	2,657	368	726	1,095	78	62	165	3	52	3	2	1	1	26	18	2	2,602	55	3,260	
	부사동	6,449	2,975	398	758	1,230	112	77	190	3	82	2	1	2	2	36	30	1	2,924	51	3,474	
	용두동	9,124	4,093	609	918	1,754	139	148	255	2	87	8	2	1	2	75	32	1	4,033	60	5,031	
	오류동	8,335	4,364	625	1,360	1,434	110	133	432	7	93	4	0	0	3	76	20	0	4,297	67	3,971	
	태평1동	9,615	4,657	646	1,077	2,043	143	158	340	3	92	2	3	2	3	70	31	3	4,616	41	4,958	
	태평2동	22,792	11,349	1,437	3,291	4,318	285	349	984	8	278	6	6	0	3	223	48	6	11,242	107	11,443	
	유천1동	6,416	2,537	329	685	1,085	61	52	174	4	58	0	4	2	1	25	19	1	2,500	37	3,879	
	유천2동	12,754	6,201	793	1,757	2,503	155	166	495	6	127	5	3	3	3	79	35	4	6,134	67	6,553	
	문화1동	17,833	8,817	1,258	2,353	3,451	254	310	718	6	168	5	6	1	5	154	43	4	8,736	81	9,016	
	문화2동	12,457	5,402	790	1,369	2,136	173	172	383	4	176	5	3	2	0	61	39	8	5,321	81	7,055	
	산성동	23,698	10,017	1,360	2,296	4,326	350	305	648	8	300	19	9	11	1	142	73	13	9,861	156	13,681	
	잠못투입 된투표지	0	148	21	49	49	3	5	10	0	1	0	1	0	0	2	0	0	141	7	-148	
	서구	합계	367,778	165,081	33,664	38,115	53,734	5,201	6,036	16,673	176	4,840	173	103	77	69	3,336	936	170	163,303	1,778	202,697
		부재자	9,185	8,429	1,825	2,605	1,705	612	314	711	17	115	70	24	16	9	109	48	18	8,198	231	756
복수동		14,281	6,534	1,451	1,484	2,043	202	225	678	6	180	5	4	1	5	149	37	6	6,476	58	7,747	
도마1동		17,347	7,151	1,464	1,501	2,509	193	204	797	9	228	4	2	4	2	84	46	9	7,056	95	10,196	
도마2동		18,882	7,917	1,618	1,834	2,689	246	212	801	8	233	3	6	8	1	109	51	5	7,824	93	10,965	
정림동		14,401	6,762	1,653	1,456	2,181	182	195	641	1	197	2	5	1	2	111	61	14	6,702	60	7,639	
변동		14,657	5,772	1,139	1,250	2,005	153	166	635	2	185	6	4	2	1	81	46	12	5,687	85	8,885	
용문동		11,891	4,657	766	1,051	1,785	137	126	454	9	155	2	6	3	2	56	30	7	4,589	68	7,234	

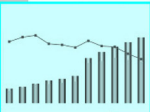


대전광역시

구시군 명	읍면동명	선거인수	투표수	정당별 득표상황																무효 투표수	기권수	
				통합 민주당	한나라당	자유 선진당	민주 노동당	청소 한국당	친박연대	국민살향 안보당	기독당	문화 예술당	시민당	신미래당	진능 연합당	진보신당	평화통일 가정당	한국 사회당	계			
서구	탄방동	21,468	8,042	1,503	1,915	2,706	250	331	757	2	249	9	2	2	4	187	57	1	7,975	67	13,426	
	삼전동	17,545	8,348	1,430	2,445	2,565	177	275	942	12	205	3	2	2	5	178	33	4	8,278	70	9,197	
	둔산1동	12,567	6,718	1,027	2,119	2,061	98	221	872	1	97	2	0	1	1	140	33	2	6,675	43	5,849	
	둔산2동	28,281	13,763	3,192	2,900	4,331	407	635	1,339	6	307	6	7	4	6	470	63	7	13,680	83	14,518	
	괴정동	13,902	4,932	998	1,147	1,668	150	151	474	4	155	4	7	1	1	69	29	7	4,865	67	8,970	
	가장동	10,496	5,131	985	1,326	1,687	112	166	554	8	110	4	2	0	2	83	27	3	5,069	62	5,365	
	내동	19,700	9,102	1,705	2,111	3,105	282	333	973	9	262	5	4	4	4	170	34	10	9,011	91	10,598	
	갈마1동	18,930	7,274	1,215	1,406	2,890	215	249	701	13	327	5	2	5	3	121	40	4	7,196	78	11,656	
	갈마2동	21,832	7,133	1,348	1,527	2,661	235	305	538	7	267	9	1	2	1	127	41	8	7,077	56	14,699	
	월평1동	10,045	3,076	580	634	1,071	106	140	295	7	125	2	1	1	2	73	17	4	3,058	18	6,969	
	월평2동	14,951	7,058	1,363	1,615	2,435	209	258	673	13	175	4	6	5	3	149	45	6	6,959	99	7,893	
	월평3동	18,304	9,623	1,807	2,170	3,393	272	407	979	5	214	4	2	1	6	261	37	6	9,564	59	8,681	
	만년동	10,962	5,181	1,156	1,035	1,600	212	291	496	3	161	3	0	1	0	180	18	4	5,160	21	5,781	
	가수원동	11,153	4,816	1,038	1,007	1,506	143	143	558	11	209	4	6	2	2	68	46	4	4,747	69	6,337	
	관저1동	11,708	5,658	1,342	1,160	1,695	201	240	596	7	183	5	3	4	3	114	36	7	5,596	62	6,050	
	관저2동	21,524	9,890	2,550	1,998	2,717	364	412	1,005	10	455	5	4	5	3	231	43	10	9,812	78	11,634	
	기성동	3,766	2,002	488	388	687	39	36	200	5	42	7	3	2	1	16	18	10	1,942	60	1,764	
	잠못투입 된투표지	0	112	21	31	39	4	1	4	1	4	0	0	0	0	0	0	2	107	5	-112	
	유성구	합계	180,520	82,900	15,147	21,001	23,220	3,424	4,526	8,036	103	2,921	91	70	35	36	2,885	454	94	82,043	857	97,620
		부재자	4,618	4,159	638	1,368	867	318	228	368	10	74	35	11	5	4	73	18	7	4,024	135	459
진잠동		20,871	8,870	1,419	1,842	3,247	349	369	731	13	483	8	9	6	3	190	64	20	8,753	117	12,001	
은천1동		17,466	6,132	897	1,463	2,245	216	199	633	9	176	8	4	4	4	100	56	9	6,023	109	11,334	
은천2동		26,162	11,345	2,061	2,710	3,426	453	661	1,090	10	349	10	10	4	3	347	83	15	11,232	113	14,817	
노은1동		15,160	6,923	1,225	1,807	2,037	196	363	662	6	288	1	3	2	3	266	31	3	6,893	30	8,237	
노은2동		27,983	13,827	2,675	3,180	4,183	463	697	1,352	22	523	7	9	4	7	517	72	8	13,719	108	14,156	
신성동		17,390	8,112	1,692	2,494	1,404	338	517	954	11	243	6	2	1	2	372	22	9	8,067	45	9,278	

대전광역시

구시군 명	읍면동명	선거인수	투표수	정당별 득표상황																무효 투표수	기권수
				통합 민주당	한나라당	자유 선진당	민주 노동당	창조 한국당	친박연대	국민실향 안보당	기독당	문화 예술당	시민당	신미래당	진능 연합당	진보신당	평화통일 가정당	한국 사회당	계		
유성구	전민동	17,250	8,764	1,762	2,691	1,720	320	558	840	7	297	4	5	5	1	461	31	2	8,704	60	8,486
	구죽동	33,620	14,681	2,759	3,425	4,067	771	932	1,397	15	482	12	17	4	9	555	77	21	14,543	138	18,939
	잘못투입 된투표지	0	87	19	21	24	0	2	9	0	6	0	0	0	0	4	0	0	85	2	-87
대덕구	합계	157,060	71,410	13,825	18,096	23,056	3,830	2,213	5,057	75	2,236	81	55	24	35	1,066	731	76	70,456	954	85,650
	부계자	3,558	3,329	919	1,098	480	271	85	184	9	60	29	8	1	1	30	88	4	3,267	62	229
	오정동	16,061	6,237	1,131	1,469	2,254	262	187	473	12	194	7	5	4	4	74	58	3	6,137	100	9,824
	대화동	8,354	3,515	779	817	1,073	175	102	263	8	141	4	3	4	2	44	30	7	3,452	63	4,839
	회덕동	14,729	6,866	1,264	1,689	2,353	363	190	433	9	231	7	5	1	3	127	69	2	6,746	120	7,863
	비래동	14,820	6,166	1,180	1,492	2,079	269	184	508	3	223	7	0	1	4	72	64	5	6,091	75	8,654
	송촌동	21,286	9,949	1,977	2,511	3,131	509	390	727	3	300	6	4	1	0	203	106	6	9,874	75	11,337
	중리동	18,445	7,000	1,385	1,730	2,389	311	188	500	8	236	5	2	1	3	107	61	6	6,932	68	11,445
	법1동	11,406	5,425	1,063	1,345	1,801	277	166	371	2	176	2	10	4	4	83	40	8	5,352	73	5,981
	법2동	15,336	7,788	1,393	1,936	2,654	422	252	564	8	264	5	4	3	2	112	67	8	7,694	94	7,548
	신탄진동	10,743	5,120	880	1,406	1,686	303	134	361	2	140	5	5	1	6	58	39	12	5,038	82	5,623
	석봉동	5,385	2,613	416	778	869	137	65	174	1	62	2	4	0	0	37	29	3	2,577	36	2,772
	덕암동	12,001	5,189	978	1,294	1,621	375	184	359	6	143	1	3	3	2	83	56	10	5,118	71	6,812
	목상동	4,936	2,107	445	499	631	155	85	127	4	63	1	2	0	4	36	22	2	2,076	31	2,829
	잘못투입 된투표지	0	106	15	32	35	1	1	13	0	3	0	0	0	0	0	2	0	102	4	-106

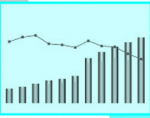


울산광역시

의원회 구분	선거인 수	투표수	정당별 득표상황																무효 투표수	기권수	투표율
			통합 민주당	한나라당	자유 선진당	민주 노동당	창조 한국당	친박연대	국민실향 안보당	기독당	문화 예술당	시민당	신미래당	직능 연합당	진보신당	평화통일 기정당	한국 사회당	계			
합계	812,693	371,830	34,295 (9.33)	157,453 (42.86)	12,382 (3.37)	52,308 (14.24)	12,799 (3.48)	68,728 (18.71)	1,843 (0.5)	6,091 (1.65)	553 (0.15)	405 (0.11)	249 (0.06)	235 (0.06)	16,398 (4.46)	3,047 (0.82)	527 (0.14)	367,313	4,517	440,863	45.8
중구	177,629	75,535	7,154 (9.56)	32,915 (43.99)	2,581 (3.44)	10,280 (13.73)	2,499 (3.33)	14,862 (19.86)	71 (0.09)	1,132 (1.51)	109 (0.14)	70 (0.09)	42 (0.05)	57 (0.07)	2,334 (3.11)	633 (0.84)	82 (0.10)	74,821	714	102,094	42.5
남구	250,982	109,114	9,653 (8.92)	47,683 (44.09)	4,091 (3.78)	14,536 (13.44)	4,239 (3.91)	21,565 (19.94)	207 (0.19)	1,448 (1.33)	136 (0.12)	84 (0.07)	67 (0.06)	55 (0.05)	3,424 (3.16)	828 (0.76)	130 (0.12)	108,146	968	141,868	43.5
동구	135,389	64,612	7,140 (11.17)	26,729 (41.82)	1,754 (2.74)	8,991 (14.06)	1,902 (2.97)	9,781 (15.30)	332 (0.51)	992 (1.55)	87 (0.13)	65 (0.10)	40 (0.06)	27 (0.04)	5,443 (8.51)	552 (0.86)	75 (0.11)	63,910	702	70,777	47.7
북구	110,077	52,642	3,788 (7.26)	18,872 (36.21)	1,335 (2.56)	12,304 (23.60)	1,570 (3.01)	9,575 (18.37)	61 (0.11)	796 (1.52)	50 (0.09)	41 (0.07)	32 (0.06)	34 (0.06)	3,334 (6.39)	263 (0.50)	61 (0.11)	52,116	526	57,435	47.8
울주군	138,616	69,927	6,560 (9.60)	31,254 (45.74)	2,621 (3.83)	6,197 (9.07)	2,589 (3.78)	12,945 (18.94)	1,172 (1.71)	1,723 (2.52)	171 (0.25)	145 (0.21)	68 (0.09)	62 (0.09)	1,863 (2.72)	771 (1.12)	179 (0.26)	68,320	1,607	68,689	50.4

울산광역시

구시군 명	읍면동명	선거인수	투표수	정당별 득표상황															무효 투표수	기권수	
				통합 민주당	한나라당	자유 선진당	민주 노동당	창조 한국당	친박연대	국민실향 안보당	기독당	문화 예술당	시민당	신미래당	지능 연합당	진보신당	평화통일 가정당	한국 사회당			계
중구	합계	177,629	75,535	7,154	32,915	2,581	10,280	2,499	14,862	71	1,132	109	70	42	57	2,334	633	82	74,821	714	102,094
	부재자	4,252	3,867	450	1,764	202	681	155	346	5	37	37	16	1	7	59	25	9	3,794	73	385
	학성동	10,655	4,280	390	2,074	140	450	110	872	7	57	2	2	4	2	76	33	2	4,221	59	6,375
	반구1동	13,774	5,235	469	2,161	147	886	147	1,023	4	74	5	2	3	2	190	51	9	5,173	62	8,539
	반구2동	8,488	3,642	318	1,590	123	522	117	725	5	55	1	1	4	0	109	36	4	3,610	32	4,846
	복산1동	8,969	3,542	314	1,692	111	407	98	688	7	58	3	2	2	1	94	28	9	3,514	28	5,427
	복산2동	7,901	3,340	320	1,396	113	461	119	707	2	49	4	1	1	3	111	24	2	3,313	27	4,561
	북정동	13,869	5,422	562	2,226	197	675	222	1,057	5	107	5	5	3	4	257	43	5	5,373	49	8,447
	옥교동	6,571	2,601	220	1,348	82	201	69	525	3	34	2	0	1	0	45	32	1	2,563	38	3,970
	성남동	6,039	2,245	223	1,042	74	186	67	538	1	26	2	2	1	3	41	18	2	2,226	19	3,794
	우정동	16,200	7,172	676	3,227	235	657	238	1,651	5	142	9	5	8	0	186	76	5	7,120	52	9,028
	태화동	17,260	7,636	753	3,374	283	903	281	1,513	8	114	8	8	5	14	235	74	5	7,578	58	9,624
	다운동	23,289	9,294	800	3,975	331	1,219	326	2,046	7	153	9	11	6	11	244	73	10	9,221	73	13,995
	병영1동	20,047	8,337	807	3,432	237	1,450	281	1,572	7	91	5	5	1	3	324	57	7	8,279	58	11,710
	병영2동	14,209	5,726	554	2,254	194	1,127	154	993	2	109	9	4	2	6	194	50	12	5,664	62	8,483
	약사동	6,106	3,116	284	1,329	109	445	113	590	3	25	8	6	0	1	168	13	0	3,094	22	2,990
잘못투입 된투표지	0	80	14	31	3	10	2	16	0	1	0	0	0	0	1	0	0	78	2	-80	
남구	합계	250,982	109,114	9,653	47,683	4,091	14,536	4,239	21,565	207	1,448	136	84	67	55	3,424	828	130	108,146	968	141,868
	부재자	5,920	5,451	509	2,656	257	911	259	460	4	66	64	17	13	5	87	35	9	5,352	99	469
	신정1동	16,038	6,619	513	3,230	250	628	232	1,411	16	76	3	2	1	3	139	55	9	6,568	51	9,419
	신정2동	15,504	6,906	608	3,163	291	698	246	1,500	8	82	3	3	4	3	191	49	1	6,850	56	8,598
	신정3동	9,741	3,736	253	1,852	114	421	105	768	4	56	4	5	2	0	80	34	4	3,702	34	6,005
	신정4동	19,007	8,459	764	3,551	306	1,249	338	1,667	13	99	7	4	1	6	288	81	6	8,380	79	10,548
	신정5동	6,437	2,472	207	1,117	88	304	78	538	1	26	3	2	1	0	48	35	3	2,451	21	3,965
	달동	22,659	8,965	817	3,802	329	1,193	323	1,807	22	159	11	12	7	5	292	79	7	8,865	100	13,694
	삼산동	33,764	12,819	1,212	5,532	420	1,854	454	2,377	14	155	8	4	6	12	604	82	11	12,745	74	20,945

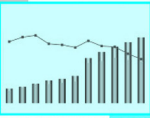


울산광역시

구시군 명	읍면동명	선거인수	투표수	정당별 득표상황																무효 투표수	기권수
				통합 민주당	한나라당	자유 선진당	민주 노동당	청소 한국당	친박연대	국민실향 안보당	기독당	문화 예술당	시민당	신미래당	진능 연합당	진보신당	평화통일 가정당	한국 사회당	계		
남구	삼호동	18,648	7,574	646	3,115	284	1,164	351	1,548	6	108	6	6	4	3	206	44	12	7,503	71	11,074
	무기동	26,055	11,401	1,093	4,569	442	1,694	542	2,190	8	166	5	5	3	2	493	83	11	11,306	95	14,654
	옥동	19,775	9,742	861	4,305	366	945	411	2,225	11	120	5	4	5	2	348	54	9	9,671	71	10,033
	아름장생포동	13,186	5,103	384	2,396	175	711	140	970	38	50	3	8	10	5	68	59	17	5,034	69	8,083
	대현동	24,028	10,923	992	4,642	418	1,521	413	2,227	33	135	8	9	7	4	333	74	22	10,838	85	13,105
	수암동	7,857	3,548	322	1,494	136	476	143	750	4	48	2	1	0	4	120	26	3	3,529	19	4,309
	선암동	12,363	5,301	462	2,216	211	756	203	1,109	24	99	4	2	3	1	126	36	6	5,258	43	7,062
	잘못투입 된투표지	0	95	10	43	4	11	1	18	1	3	0	0	0	0	1	2	0	94	1	-95
동구	합계	135,389	64,612	7,140	26,729	1,754	8,991	1,902	9,781	332	992	87	65	40	27	5,443	552	75	63,910	702	70,777
	부재자	3,434	3,205	347	1,531	121	526	117	245	8	52	31	15	8	1	105	26	5	3,138	67	229
	방어동	27,225	11,449	1,122	4,775	293	1,543	295	1,901	58	191	11	11	6	4	1,019	94	13	11,336	113	15,776
	일산동	7,326	3,022	287	1,273	79	356	70	570	20	65	2	2	3	2	200	37	6	2,972	50	4,304
	화정동	15,578	6,435	712	2,602	177	863	171	1,000	47	109	10	6	2	3	570	62	13	6,347	88	9,143
	대송동	11,728	5,176	592	2,058	137	776	134	778	25	57	2	5	3	1	528	45	3	5,144	32	6,552
	전하1동	13,982	7,026	795	2,974	167	905	235	1,087	36	91	4	5	1	3	576	63	10	6,952	74	6,956
	전하2동	6,368	2,696	299	1,073	92	377	76	451	14	42	2	0	0	5	219	19	3	2,672	24	3,672
	전하3동	6,641	3,009	324	1,226	86	393	79	486	15	100	2	3	4	1	227	31	2	2,979	30	3,632
	남목1동	9,460	4,509	492	1,831	130	655	120	711	24	64	3	9	2	1	393	23	1	4,459	50	4,951
	남목2동	21,882	11,923	1,462	4,992	315	1,575	437	1,673	55	145	13	6	3	4	1,036	94	7	11,817	106	9,959
	남목3동	11,765	6,063	696	2,345	156	1,010	165	868	30	74	7	3	8	2	564	57	12	5,997	66	5,702
	잘못투입 된투표지	0	99	12	49	1	12	3	11	0	2	0	0	0	0	6	1	0	97	2	-99
	북구	합계	110,077	52,642	3,788	18,872	1,335	12,304	1,570	9,575	61	796	50	41	32	34	3,334	263	61	52,116	526
부재자		2,232	2,058	167	935	78	395	81	247	4	22	13	7	10	6	34	18	5	2,022	36	174
농소1동		15,482	6,751	452	2,754	171	1,191	173	1,381	7	163	10	7	4	4	291	44	7	6,659	92	8,731
농소2동		18,593	8,298	608	2,994	214	1,750	272	1,661	11	139	6	3	3	1	499	48	12	8,221	77	10,295

울산광역시

구시군 명	읍면동명	선거인수	투표수	정당별 득표상황																무효 투표수	기권수
				통합 민주당	한나라당	자유 선진당	민주 노동당	창조 한국당	친박연대	국민실향 안보당	기독당	문화 예술당	시민당	신미래당	직능 연합당	진보신당	평화통일 가정당	한국 사회당	계		
북구	농소3동	20,776	9,401	804	3,239	220	2,020	342	1,766	6	163	3	5	2	10	694	47	6	9,327	74	11,375
	강동동	4,083	2,011	153	1,034	58	155	36	423	12	12	5	5	4	2	41	14	5	1,959	52	2,072
	효문동	19,565	9,655	642	3,275	241	2,591	250	1,757	7	118	2	2	3	3	634	35	6	9,566	89	9,910
	송정동	9,570	5,189	321	1,916	121	1,250	148	919	3	79	3	2	5	4	358	17	9	5,155	34	4,381
	양정동	9,304	4,445	296	1,263	112	1,490	141	597	1	40	5	2	0	2	451	15	3	4,418	27	4,859
	염포동	10,472	4,759	339	1,433	119	1,447	127	812	10	57	3	7	1	2	327	25	8	4,717	42	5,713
	잘못투입 된투표지	0	75	6	29	1	15	0	12	0	3	0	1	0	0	5	0	0	72	3	-75
울주군	합계	138,616	69,927	6,560	31,254	2,621	6,197	2,589	12,945	1,172	1,723	171	145	68	62	1,863	771	179	68,320	1,607	68,689
	부계자	2,992	2,681	275	1,303	133	331	100	311	9	32	29	11	4	7	43	27	5	2,620	61	311
	온산읍	16,245	6,524	655	2,822	228	572	192	1,354	68	227	12	16	6	5	116	67	27	6,367	157	9,721
	연양읍	17,695	8,840	725	4,182	300	676	309	1,711	174	174	27	17	6	10	166	153	16	8,646	194	8,855
	온양읍	15,600	7,170	648	3,135	261	730	242	1,379	86	257	19	18	6	6	186	65	18	7,056	114	8,430
	범서읍	35,330	18,880	2,061	7,573	666	2,190	941	3,542	175	334	22	19	9	6	908	186	23	18,655	225	16,450
	서생면	6,040	2,899	189	1,549	166	110	62	477	40	107	4	5	5	3	40	23	21	2,801	98	3,141
	청량면	11,370	5,433	509	2,402	229	476	224	1,031	89	153	12	15	3	4	128	42	7	5,324	109	5,937
	용촌면	7,162	3,568	330	1,786	131	212	92	614	36	134	6	8	2	7	61	39	10	3,468	100	3,594
	두동면	3,214	1,965	157	987	51	109	39	283	65	54	7	4	3	2	34	15	17	1,827	138	1,249
	두서면	3,146	1,871	158	878	77	94	57	296	104	54	6	6	5	1	17	24	9	1,786	85	1,275
	상북면	7,236	3,916	341	1,642	154	302	132	773	169	72	12	13	7	5	73	41	15	3,751	165	3,320
	삼남면	10,988	5,127	411	2,483	185	335	164	1,008	123	107	13	10	8	5	68	77	6	5,003	124	5,861
	삼동면	1,598	993	94	490	38	57	32	159	31	18	1	3	4	1	20	10	4	962	31	605
	잘못투입 된투표지	0	60	7	22	2	3	3	7	3	0	1	0	0	0	3	2	1	54	6	-60

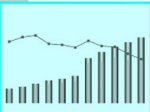


경기도

위원명	선거인수	투표수	정당별 득표상황																무효투표수	기권수	투표율
			통합민주당	한나라당	자유선진당	민주노동당	창조한국당	진박연대	국민실향인보당	기독당	문화예술행당	시민당	신미래당	직능연합당	진보신당	평화통일가정당	한국사회당	계			
합계	8,290,855	3,626,685	944,421 (26.37)	1,465,283 (40.92)	169,682 (4.73)	171,974 (4.8)	157,101 (4.38)	409,894 (11.44)	6,543 (0.18)	94,174 (2.63)	5,156 (0.14)	2,510 (0.07)	1,696 (0.04)	3,044 (0.08)	116,386 (3.25)	29,106 (0.81)	3,706 (0.1)	3,580,676	46,009	4,664,170	43.7
수원시 장안구	210,021	91,086	23,136 (25.68)	34,856 (38.68)	4,677 (5.19)	4,243 (4.70)	5,104 (5.66)	11,326 (12.57)	107 (0.11)	2,241 (2.48)	118 (0.13)	41 (0.04)	47 (0.05)	59 (0.06)	3,330 (3.69)	716 (0.79)	92 (0.10)	90,093	993	118,935	43.4
수원시 권선구	228,869	91,865	24,427 (26.84)	33,699 (37.03)	5,481 (6.02)	5,175 (5.68)	4,131 (4.53)	12,083 (13.27)	141 (0.15)	2,344 (2.57)	142 (0.15)	53 (0.05)	34 (0.03)	41 (0.04)	2,579 (2.83)	599 (0.65)	73 (0.08)	91,002	863	137,004	40.1
수원시 팔달구	169,205	64,838	15,433 (24.11)	26,598 (41.56)	3,397 (5.30)	2,719 (4.24)	3,149 (4.92)	8,429 (13.17)	93 (0.14)	1,437 (2.24)	93 (0.14)	34 (0.05)	35 (0.05)	52 (0.08)	1,862 (2.90)	611 (0.95)	52 (0.08)	63,994	844	104,367	38.3
수원시 영통구	176,153	82,281	23,148 (28.33)	32,815 (40.17)	3,958 (4.84)	3,348 (4.09)	4,586 (5.61)	8,340 (10.21)	74 (0.09)	1,553 (1.90)	96 (0.11)	42 (0.05)	33 (0.04)	129 (0.15)	3,180 (3.89)	336 (0.41)	46 (0.05)	81,684	597	93,872	46.7
성남시 수정구	201,315	78,046	24,523 (31.82)	27,382 (35.53)	3,895 (5.05)	6,073 (7.88)	2,979 (3.86)	7,334 (9.51)	72 (0.09)	1,918 (2.48)	233 (0.30)	89 (0.11)	40 (0.05)	64 (0.08)	1,849 (2.39)	527 (0.68)	84 (0.10)	77,062	984	123,269	38.8
성남시 중원구	206,957	81,070	25,114 (31.39)	28,829 (36.03)	2,805 (3.50)	7,916 (9.89)	2,722 (3.40)	7,609 (9.51)	100 (0.12)	2,290 (2.86)	105 (0.13)	67 (0.08)	38 (0.04)	34 (0.04)	1,701 (2.12)	598 (0.74)	68 (0.08)	79,996	1,074	125,887	39.2
성남시 분당구	321,494	147,795	31,348 (21.35)	68,761 (46.84)	6,973 (4.75)	3,601 (2.45)	6,939 (4.72)	19,045 (12.97)	183 (0.12)	2,791 (1.90)	148 (0.10)	46 (0.03)	43 (0.02)	85 (0.05)	5,880 (4.00)	848 (0.57)	78 (0.05)	146,769	1,026	173,699	46.0
안양시	318,676	138,425	40,884 (29.86)	56,045 (40.94)	5,639 (4.11)	6,748 (4.92)	5,057 (3.69)	13,171 (9.62)	184 (0.13)	2,772 (2.02)	186 (0.13)	59 (0.04)	53 (0.03)	162 (0.11)	4,894 (3.57)	920 (0.67)	114 (0.08)	136,888	1,537	180,251	43.4
안양시 만안구	205,122	93,889	27,629 (29.71)	35,239 (37.90)	5,701 (6.13)	5,018 (5.39)	4,298 (4.62)	9,155 (9.84)	95 (0.10)	2,275 (2.44)	113 (0.12)	51 (0.05)	24 (0.02)	114 (0.12)	2,486 (2.67)	676 (0.72)	98 (0.10)	92,972	917	111,233	45.8
안양시 동안구	263,362	129,840	37,085 (28.75)	50,556 (39.20)	6,652 (5.15)	4,332 (3.35)	6,816 (5.28)	14,556 (11.28)	147 (0.11)	2,482 (1.92)	143 (0.11)	48 (0.03)	45 (0.03)	82 (0.06)	5,103 (3.95)	818 (0.63)	85 (0.06)	128,950	890	133,522	49.3
부천시 원미구	333,760	140,646	39,007 (28.03)	51,827 (37.24)	7,519 (5.40)	7,651 (5.49)	7,766 (5.58)	14,767 (10.61)	136 (0.09)	4,389 (3.15)	171 (0.12)	96 (0.06)	58 (0.04)	226 (0.16)	4,478 (3.21)	932 (0.66)	123 (0.08)	139,146	1,500	193,114	42.1
부천시 소사구	175,130	75,765	21,452 (28.64)	28,551 (38.12)	4,708 (6.28)	4,201 (5.61)	3,482 (4.64)	6,875 (9.18)	108 (0.14)	2,497 (3.33)	98 (0.13)	47 (0.06)	31 (0.04)	75 (0.10)	2,201 (2.93)	477 (0.63)	81 (0.10)	74,884	881	99,365	43.3

경기도

의원회 명	선거인 수	투표수	정당별 득표상황																무효 투표수	기권수	투표율
			통합 민주당	한나라당	자유 선진당	민주 노동당	창조 한국당	친박연대	국민실용 안보당	기독당	문화 예술당	시민당	신미래당	직능 연합당	진보신당	평화통일 가정당	한국 사회당	계			
부천시 오정구	145,857	59,217	19,912 (34.17)	21,556 (37.00)	2,253 (3.86)	2,480 (4.25)	2,462 (4.22)	5,088 (8.73)	52 (0.08)	2,447 (4.20)	69 (0.11)	26 (0.04)	25 (0.04)	42 (0.07)	1,446 (2.48)	331 (0.56)	69 (0.11)	58,258	959	86,640	40.6
광명시	236,672	110,500	34,932 (31.98)	39,963 (36.59)	5,710 (5.22)	5,785 (5.29)	4,894 (4.48)	9,510 (8.70)	116 (0.10)	3,543 (3.24)	126 (0.11)	60 (0.05)	36 (0.03)	53 (0.04)	3,570 (3.26)	790 (0.72)	110 (0.10)	109,198	1,302	126,172	46.7
평택시	298,658	136,441	35,064 (26.15)	54,282 (40.49)	5,559 (4.14)	10,061 (7.50)	4,693 (3.50)	15,176 (11.32)	146 (0.10)	4,236 (3.16)	164 (0.12)	110 (0.08)	70 (0.05)	118 (0.08)	3,216 (2.39)	984 (0.73)	169 (0.12)	134,048	2,393	162,217	45.7
양주시	134,119	58,162	15,613 (27.38)	26,219 (45.99)	1,785 (3.13)	2,224 (3.90)	2,017 (3.53)	5,821 (10.21)	56 (0.09)	1,308 (2.29)	69 (0.12)	45 (0.07)	23 (0.04)	39 (0.06)	1,234 (2.16)	490 (0.85)	64 (0.11)	57,007	1,155	75,957	43.4
동두천시	68,655	29,940	8,400 (28.76)	13,874 (47.51)	808 (2.76)	1,019 (3.48)	829 (2.83)	2,821 (9.66)	36 (0.12)	495 (1.69)	31 (0.10)	27 (0.09)	21 (0.07)	18 (0.06)	548 (1.87)	225 (0.77)	48 (0.16)	29,200	740	38,715	43.6
안산시 상록구	267,886	107,309	29,622 (27.96)	38,006 (35.87)	4,485 (4.23)	6,086 (5.74)	5,047 (4.76)	14,226 (13.42)	162 (0.15)	3,746 (3.53)	208 (0.19)	127 (0.11)	84 (0.07)	83 (0.07)	3,105 (2.93)	836 (0.78)	119 (0.11)	105,942	1,367	160,577	40.1
안산시 단원구	240,172	95,008	29,555 (31.48)	35,728 (38.06)	4,108 (4.37)	5,690 (6.06)	3,906 (4.16)	9,023 (9.61)	106 (0.11)	2,331 (2.48)	125 (0.13)	86 (0.09)	40 (0.04)	89 (0.09)	2,345 (2.49)	649 (0.69)	82 (0.08)	93,863	1,145	145,164	39.6
고양시 덕양구	283,612	128,576	32,495 (25.54)	51,393 (40.39)	5,799 (4.55)	5,356 (4.20)	5,336 (4.19)	12,426 (9.76)	196 (0.15)	3,609 (2.83)	154 (0.12)	74 (0.05)	53 (0.04)	90 (0.07)	9,241 (7.26)	895 (0.70)	108 (0.08)	127,225	1,351	155,036	45.3
고양시 일산동구	190,339	86,900	23,144 (26.84)	37,352 (43.32)	3,075 (3.56)	2,763 (3.20)	3,931 (4.55)	9,115 (10.57)	125 (0.14)	1,864 (2.16)	118 (0.13)	39 (0.04)	19 (0.02)	52 (0.06)	4,158 (4.82)	416 (0.48)	50 (0.05)	86,221	679	103,439	45.7
고양시 일산서구	205,367	96,695	27,120 (28.27)	41,046 (42.79)	4,400 (4.58)	2,858 (2.97)	4,286 (4.46)	9,160 (9.55)	142 (0.14)	1,801 (1.87)	88 (0.09)	31 (0.03)	27 (0.02)	41 (0.04)	4,369 (4.55)	494 (0.51)	46 (0.04)	95,909	786	108,672	47.1
과천시	45,915	24,082	5,157 (21.61)	10,209 (42.79)	1,147 (4.80)	780 (3.27)	1,233 (5.16)	2,695 (11.29)	43 (0.18)	483 (2.02)	27 (0.11)	13 (0.05)	10 (0.04)	27 (0.11)	1,910 (8.00)	106 (0.44)	13 (0.05)	23,853	229	21,833	52.5
의왕시	102,047	47,270	12,019 (25.69)	18,368 (39.26)	2,455 (5.24)	1,781 (3.80)	2,595 (5.54)	5,579 (11.92)	102 (0.21)	1,048 (2.24)	56 (0.11)	20 (0.04)	13 (0.02)	25 (0.05)	2,220 (4.74)	454 (0.97)	43 (0.09)	46,778	492	54,777	46.3
구리시	145,964	67,898	18,808 (28.03)	27,931 (41.63)	2,633 (3.92)	2,203 (3.28)	2,674 (3.98)	6,991 (10.42)	155 (0.23)	1,398 (2.08)	72 (0.10)	20 (0.02)	28 (0.04)	80 (0.11)	2,533 (3.77)	1,490 (2.22)	66 (0.09)	67,082	816	78,066	46.5
남양주시	364,272	160,258	44,460 (28.13)	65,948 (41.73)	6,049 (3.82)	6,227 (3.94)	6,605 (4.17)	17,753 (11.23)	226 (0.14)	4,135 (2.61)	172 (0.10)	103 (0.06)	64 (0.04)	184 (0.11)	4,461 (2.82)	1,487 (0.94)	146 (0.09)	158,020	2,238	204,014	44.0
오산시	105,500	45,008	12,515 (28.15)	16,413 (36.92)	3,791 (8.52)	2,680 (6.02)	1,905 (4.28)	4,279 (9.62)	46 (0.10)	1,269 (2.85)	54 (0.12)	45 (0.10)	22 (0.04)	14 (0.03)	1,062 (2.38)	307 (0.69)	43 (0.09)	44,445	563	60,492	42.7
화성시	284,683	111,093	25,163 (22.96)	43,429 (39.63)	4,538 (4.14)	7,559 (6.89)	5,082 (4.63)	15,759 (14.38)	190 (0.17)	3,228 (2.94)	155 (0.14)	94 (0.08)	60 (0.05)	67 (0.06)	3,201 (2.92)	910 (0.83)	148 (0.13)	109,583	1,510	173,590	39.0

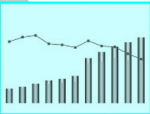


경기도

위원회 명	선거인 수	투표수	정당별 득표상황															무효 투표수	기권수	투표율	
			통합 민주당	한나라당	자유 선진당	민주 노동당	청초 한국당	친박연대	국민실향 안보당	기독당	문화 예술당	시민당	신미래당	직능 연합당	진보신당	평화통일 기정당	한국 사회당				계
시흥시	277,569	108,606	34,586 (32.22)	40,253 (37.50)	4,637 (4.32)	5,339 (4.97)	4,758 (4.43)	9,845 (9.17)	86 (0.08)	3,688 (3.43)	143 (0.13)	78 (0.07)	42 (0.03)	75 (0.06)	2,888 (2.69)	799 (0.74)	104 (0.09)	107,321	1,285	168,963	39.1
군포시	204,940	98,549	28,940 (29.67)	37,262 (38.20)	4,763 (4.88)	4,164 (4.26)	5,500 (5.63)	9,579 (9.82)	90 (0.09)	2,443 (2.50)	116 (0.11)	44 (0.04)	31 (0.03)	64 (0.06)	3,859 (3.95)	626 (0.64)	57 (0.05)	97,538	1,011	106,391	48.1
하남시	107,321	48,936	13,770 (28.52)	18,710 (38.75)	2,648 (5.48)	1,828 (3.78)	1,901 (3.93)	5,792 (11.99)	80 (0.16)	1,574 (3.26)	79 (0.16)	25 (0.05)	25 (0.05)	82 (0.16)	1,292 (2.67)	426 (0.88)	49 (0.10)	48,281	655	58,385	45.6
파주시	229,631	97,699	21,280 (22.17)	44,441 (46.30)	3,276 (3.41)	6,488 (6.76)	3,508 (3.65)	10,426 (10.86)	151 (0.15)	2,380 (2.48)	146 (0.15)	65 (0.06)	53 (0.05)	69 (0.07)	2,622 (2.73)	935 (0.97)	125 (0.13)	95,965	1,734	131,932	42.5
여주군	82,472	40,163	5,248 (13.38)	17,832 (45.46)	1,629 (4.15)	1,974 (5.03)	1,295 (3.30)	8,528 (21.74)	104 (0.26)	977 (2.49)	136 (0.34)	70 (0.17)	78 (0.19)	46 (0.11)	707 (1.80)	492 (1.25)	102 (0.26)	39,218	945	42,309	48.7
이천시	145,057	62,050	9,926 (16.24)	25,919 (42.42)	4,454 (7.29)	3,182 (5.20)	2,242 (3.66)	10,047 (16.44)	100 (0.16)	2,338 (3.82)	399 (0.65)	117 (0.19)	55 (0.09)	46 (0.07)	1,150 (1.88)	967 (1.58)	150 (0.24)	61,092	958	83,007	42.8
용인시 처인구	152,093	66,480	16,565 (25.38)	26,453 (40.54)	2,166 (3.31)	2,441 (3.74)	2,291 (3.51)	11,427 (17.51)	85 (0.13)	1,761 (2.69)	96 (0.14)	59 (0.09)	28 (0.04)	62 (0.09)	1,243 (1.90)	501 (0.76)	72 (0.11)	65,250	1,230	85,613	43.7
용인시 수지구	214,394	104,656	21,136 (20.33)	48,679 (46.83)	4,395 (4.22)	2,803 (2.69)	5,006 (4.81)	14,459 (13.91)	465 (0.44)	2,167 (2.08)	112 (0.10)	36 (0.03)	27 (0.02)	38 (0.03)	4,209 (4.04)	359 (0.34)	42 (0.04)	103,933	723	109,738	48.8
용인시 기흥구	219,937	94,402	21,965 (23.44)	38,794 (41.40)	3,794 (4.04)	4,515 (4.81)	4,915 (5.24)	12,600 (13.44)	126 (0.13)	2,476 (2.64)	75 (0.08)	31 (0.03)	29 (0.03)	43 (0.04)	3,746 (3.99)	544 (0.58)	41 (0.04)	93,694	708	125,535	42.9
안성시	126,303	52,559	8,040 (15.69)	21,395 (41.76)	6,416 (12.52)	2,865 (5.59)	1,956 (3.81)	6,811 (13.29)	68 (0.13)	1,472 (2.87)	97 (0.18)	73 (0.14)	37 (0.07)	45 (0.08)	1,170 (2.28)	670 (1.30)	106 (0.20)	51,221	1,338	73,744	41.6
김포시	153,364	68,417	15,134 (22.40)	30,795 (45.59)	3,280 (4.85)	2,344 (3.47)	2,544 (3.76)	8,980 (13.29)	97 (0.14)	1,953 (2.89)	67 (0.09)	49 (0.07)	36 (0.05)	92 (0.13)	1,726 (2.55)	380 (0.56)	65 (0.09)	67,542	875	84,947	44.6
광주시	173,590	69,131	15,413 (22.58)	31,135 (45.61)	3,918 (5.74)	2,244 (3.28)	2,625 (3.84)	7,876 (11.53)	117 (0.17)	2,071 (3.03)	94 (0.13)	43 (0.06)	40 (0.05)	54 (0.07)	1,534 (2.24)	1,017 (1.49)	74 (0.10)	68,255	876	104,459	39.8
포천시	121,600	56,128	10,354 (18.95)	27,230 (49.85)	1,741 (3.18)	2,556 (4.68)	1,726 (3.16)	6,530 (11.95)	1,090 (1.99)	1,364 (2.49)	128 (0.23)	85 (0.15)	59 (0.10)	50 (0.09)	889 (1.62)	657 (1.20)	156 (0.28)	54,615	1,513	65,472	46.2
연천군	36,617	19,060	4,059 (21.93)	8,796 (47.53)	619 (3.34)	688 (3.71)	530 (2.86)	2,230 (12.05)	423 (2.28)	333 (1.79)	29 (0.15)	32 (0.17)	24 (0.12)	15 (0.08)	295 (1.59)	368 (1.98)	63 (0.34)	18,504	556	17,557	52.1
양평군	71,224	35,050	5,173 (15.17)	19,441 (57.01)	1,148 (3.36)	1,073 (3.14)	1,040 (3.04)	4,155 (12.18)	74 (0.21)	629 (1.84)	54 (0.15)	61 (0.17)	30 (0.08)	40 (0.11)	607 (1.78)	495 (1.45)	80 (0.23)	34,100	950	36,174	49.2
가평군	44,961	24,896	5,667 (23.53)	11,273 (46.82)	798 (3.31)	893 (3.70)	740 (3.07)	2,497 (10.37)	48 (0.19)	618 (2.56)	51 (0.21)	49 (0.20)	26 (0.10)	78 (0.32)	287 (1.19)	948 (3.93)	102 (0.42)	24,075	821	20,065	55.4

경기도

구시군명	업면동명	선거인수	투표수	정당별 득표상황																무효 투표수	기권수
				통합 민주당	한나라당	자유 선진당	민주 노동당	창조 한국당	친박연대	국민실용 안보당	기독당	문화 예술당	시민당	신미래당	진능 연합당	진보신당	평화통일 가정당	한국 사회당	계		
수원시 장안구	합계	210,021	91,086	23,136	34,856	4,677	4,243	5,104	11,326	107	2,241	118	41	47	59	3,330	716	92	90,093	993	118,935
	부계자	4,062	3,772	805	1,716	179	350	185	232	5	43	33	7	11	5	73	45	5	3,694	78	290
	파장동	16,865	6,573	1,805	2,567	328	238	339	777	10	177	5	3	7	7	171	41	8	6,483	90	10,292
	울천동	25,265	10,950	3,029	3,757	549	655	730	1,133	5	305	9	3	2	9	567	85	13	10,851	99	14,315
	정자1동	18,726	7,654	1,960	2,930	419	316	441	901	5	248	7	2	6	4	260	51	9	7,559	95	11,072
	정자2동	23,969	10,408	2,755	3,767	516	511	561	1,254	20	394	13	6	2	4	390	95	6	10,294	114	13,561
	정자3동	31,064	15,045	4,032	5,288	822	825	1,024	1,757	11	279	11	6	2	7	798	97	7	14,966	79	16,019
	영화동	18,104	6,731	1,521	2,770	365	220	311	1,045	14	128	7	4	4	4	165	72	6	6,636	95	11,373
	송죽동	15,285	5,912	1,531	2,273	267	238	355	775	4	164	9	2	4	3	191	40	8	5,864	48	9,373
	조원1동	24,461	10,127	2,482	3,953	513	406	492	1,480	13	269	11	3	6	10	284	71	13	10,006	121	14,334
	조원2동	13,077	6,691	1,655	2,661	383	229	363	938	5	87	4	0	1	2	262	38	3	6,631	60	6,386
	연무동	19,143	7,223	1,561	3,174	336	255	303	1,034	15	147	9	5	2	4	169	81	14	7,109	114	11,920
수원시 권선구	합계	228,869	91,865	24,427	33,699	5,481	5,175	4,131	12,083	141	2,344	142	53	34	41	2,579	599	73	91,002	863	137,004
	부계자	4,408	4,108	981	1,635	256	418	158	328	6	50	44	15	8	3	39	54	6	4,001	107	300
	세류1동	9,054	3,309	818	1,282	188	155	121	519	8	61	5	2	1	3	65	20	2	3,250	59	5,745
	세류2동	21,279	7,158	1,786	2,733	423	358	272	1,057	18	205	14	4	2	4	133	51	4	7,064	94	14,121
	세류3동	20,345	6,597	1,675	2,587	379	296	204	1,039	14	155	8	4	7	5	110	51	5	6,539	58	13,748
	평동	28,534	11,634	3,125	4,228	723	696	506	1,543	16	300	12	5	5	5	302	76	8	11,550	84	16,900
	서둔동	31,184	11,739	3,333	3,933	838	772	542	1,409	18	324	11	9	4	5	313	69	15	11,595	144	19,445
	구온동	21,042	8,707	2,321	3,126	549	491	401	1,133	8	241	12	3	2	3	284	44	7	8,625	82	12,335
	금호동	24,987	11,844	3,188	4,412	621	714	568	1,444	22	244	11	3	5	5	462	77	4	11,780	64	13,143
	권선1동	17,616	6,293	1,702	2,317	354	258	259	898	6	217	6	3	0	1	173	42	8	6,244	49	11,323
	권선2동	20,650	9,071	2,345	3,398	535	416	432	1,295	16	266	11	2	0	2	236	48	6	9,008	63	11,579
	곡선동	21,661	7,585	2,074	2,734	409	378	444	988	7	164	7	1	0	3	287	49	4	7,549	36	14,076
	입북동	8,109	3,820	1,079	1,314	206	223	224	430	2	117	1	2	0	2	175	18	4	3,797	23	4,289

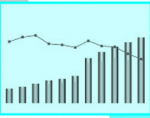


경기도

구시군명	읍면동명	선거인수	투표수	정당별 득표상황																무효 투표수	기권수
				통합 민주당	한나라당	자유 선진당	민주 노동당	창조 한국당	친박연대	국민실용 인보당	기독당	문화 예술당	시민당	신미래당	직능 연합당	진보신당	평화통일 가정당	한국 사회당	계		
수원시 팔달구	합계	169,205	64,838	15,433	26,598	3,397	2,719	3,149	8,429	93	1,437	93	34	35	52	1,862	611	52	63,994	844	104,367
	부계자	3,055	2,820	618	1,272	127	250	133	173	4	46	29	4	8	2	33	41	7	2,747	73	235
	행궁동	12,107	4,620	883	2,179	267	152	199	666	6	60	7	1	3	8	82	57	2	4,572	48	7,487
	매교동	9,458	3,388	715	1,556	182	117	118	486	4	53	4	1	1	1	72	25	4	3,339	49	6,070
	매산동	10,377	3,935	937	1,577	220	144	179	564	9	75	8	1	0	2	126	33	4	3,879	56	6,442
	고등동	20,036	6,974	1,652	2,835	425	276	330	910	5	139	5	1	4	6	171	82	6	6,847	127	13,062
	화서1동	17,504	6,182	1,447	2,518	361	257	258	838	9	196	8	3	1	6	136	61	9	6,108	74	11,322
	화서2동	19,292	9,306	2,576	3,192	502	456	566	1,184	16	223	4	4	5	10	417	77	5	9,237	69	9,986
	지동	14,350	5,181	1,138	2,343	276	184	223	659	7	89	6	6	9	5	103	46	2	5,096	85	9,169
	우만1동	19,879	6,981	1,856	2,654	362	283	367	819	7	227	7	4	2	3	206	73	7	6,877	104	12,898
	우만2동	14,430	6,360	1,548	2,594	291	257	379	820	10	126	2	1	1	0	265	24	2	6,320	40	8,070
	인계동	28,717	9,017	2,044	3,844	381	339	394	1,304	16	203	13	8	1	9	250	91	4	8,901	116	19,700
	잘못투입 된투표지	0	74	19	34	3	4	3	6	0	0	0	0	0	0	1	1	0	71	3	-74
	수원시 영통구	합계	176,153	82,281	23,148	32,815	3,958	3,348	4,586	8,340	74	1,553	96	42	33	129	3,180	336	46	81,684	597
부계자		3,246	3,039	739	1,365	158	230	129	178	5	33	26	11	10	3	54	21	8	2,970	69	207
매탄1동		16,332	7,627	2,041	3,067	376	318	432	842	10	160	10	7	0	7	265	32	5	7,572	55	8,705
매탄2동		12,708	5,379	1,503	2,129	312	181	230	588	3	171	4	2	0	4	164	23	4	5,318	61	7,329
매탄3동		20,538	9,060	2,571	3,479	485	353	501	1,019	7	210	12	2	5	2	296	52	1	8,995	65	11,478
매탄4동		19,696	8,206	2,386	3,162	427	357	420	859	2	177	5	4	1	8	302	34	3	8,147	59	11,490
월천동		14,268	5,567	1,610	2,071	233	314	357	524	4	116	5	1	5	3	246	28	4	5,521	46	8,701
영통1동		30,844	14,731	4,316	5,713	610	579	944	1,437	9	222	14	5	2	8	734	52	8	14,653	78	16,113
영통2동		32,998	16,575	4,795	6,532	778	630	978	1,608	22	245	14	6	8	89	726	54	9	16,494	81	16,423
태장동		25,523	11,958	3,157	5,238	569	383	589	1,271	12	215	6	4	1	5	389	37	4	11,880	78	13,565
잘못투입 된투표지		0	139	30	59	10	3	6	14	0	4	0	0	1	0	4	3	0	134	5	-139

경기도

구시군명	읍면동명	선거인수	투표수	정당별 득표상황																무효 투표수	기권수
				통합 민주당	한나라당	자유 선진당	민주 노동당	창조 한국당	친박연대	국민실향 인보당	기독당	문화 예술당	시민당	신미래당	직능 연합당	진보신당	평화통일 가정당	한국 사회당	계		
성남시 수정구	합계	201,315	78,046	24,523	27,382	3,895	6,073	2,979	7,334	72	1,918	233	89	40	64	1,849	527	84	77,062	984	123,269
	부계자	3,677	3,453	828	1,341	190	483	144	200	4	51	35	21	4	8	46	28	8	3,391	62	224
	신흥1동	14,063	4,583	1,505	1,526	242	369	177	448	7	90	18	6	5	3	88	40	6	4,530	53	9,480
	신흥2동	25,195	10,126	3,192	3,555	517	672	412	1,038	11	227	29	4	4	6	306	50	8	10,031	95	15,069
	신흥3동	10,422	3,550	1,130	1,302	202	217	102	382	4	64	11	4	3	1	70	18	2	3,512	38	6,872
	태평1동	16,249	6,037	1,975	2,071	283	435	223	607	6	137	18	10	4	6	136	37	6	5,954	83	10,212
	태평2동	16,322	6,252	2,170	2,060	312	515	213	521	7	163	14	3	3	1	135	38	11	6,166	86	10,070
	태평3동	13,937	5,117	1,713	1,747	232	427	186	430	3	122	18	2	1	6	120	35	2	5,044	73	8,820
	태평4동	13,494	5,138	1,757	1,632	247	446	173	459	1	173	19	2	3	5	117	43	6	5,083	55	8,356
	수진1동	14,677	5,043	1,648	1,664	287	425	167	471	5	115	10	9	5	5	85	50	11	4,957	86	9,634
	수진2동	16,920	6,779	2,188	2,351	401	461	234	701	5	127	13	9	2	5	143	45	9	6,694	85	10,141
	단대동	13,672	5,260	1,558	1,916	240	425	193	496	4	175	11	5	1	2	145	36	0	5,207	53	8,412
	산성동	13,393	5,045	1,660	1,636	263	460	161	434	10	189	9	8	2	4	110	32	4	4,982	63	8,348
	양지동	8,857	3,473	1,219	1,155	131	273	131	301	2	92	7	4	0	5	70	23	4	3,417	56	5,384
	북정동	12,734	4,404	1,231	1,500	187	347	338	410	2	86	7	0	1	3	220	30	4	4,366	38	8,330
	신촌동	2,888	1,326	237	664	52	47	62	167	0	31	6	1	1	4	31	8	0	1,311	15	1,562
	고등동	2,196	1,100	219	569	50	31	32	126	0	40	5	1	1	0	4	5	1	1,084	16	1,096
	시흥동	2,619	1,220	248	644	53	32	28	130	1	32	3	0	0	0	20	8	2	1,201	19	1,399
	잘못투입 된투표지	0	140	45	49	6	8	3	13	0	4	0	0	0	0	3	1	0	132	8	-140
	성남시 중원구	합계	206,957	81,070	25,114	28,829	2,805	7,916	2,722	7,609	100	2,290	105	67	38	34	1,701	598	68	79,996	1,074
부계자		3,910	3,700	960	1,363	146	556	127	222	12	65	38	18	12	5	52	40	8	3,624	76	210
성남동		26,118	9,780	3,074	3,620	394	704	370	947	11	230	14	9	2	5	190	93	9	9,672	108	16,338
중동		17,329	5,945	1,872	2,115	217	577	167	592	12	114	5	3	4	5	104	48	3	5,838	107	11,384
금광1동		19,768	7,124	2,247	2,355	232	806	225	666	13	237	6	9	3	3	154	61	5	7,022	102	12,644
금광2동		24,420	9,104	2,773	3,266	305	847	337	949	5	244	10	5	4	3	192	48	7	8,995	109	15,316

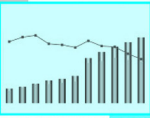


경기도

구시군명	읍면동명	선거인수	투표수	정당별 득표상황																무효 투표수	기권수
				통합 민주당	한나라당	자유 선진당	민주 노동당	창조 한국당	친박연대	국민실용 인보당	기독당	문화 예술당	시민당	신미래당	직능 연합당	진보신당	평화통일 가정당	한국 사회당	계		
성남시 중원구	은행1동	10,270	4,172	1,338	1,437	140	417	150	373	1	141	1	2	0	4	100	23	4	4,131	41	6,098
	은행2동	29,022	11,458	3,661	4,151	374	1,001	396	1,030	10	338	4	6	3	1	290	69	6	11,340	118	17,564
	상대원1동	25,228	9,803	2,941	3,401	339	1,046	349	922	5	333	9	5	4	4	216	89	7	9,670	133	15,425
	상대원2동	15,157	5,413	1,688	1,969	153	580	162	469	8	143	4	4	2	1	97	34	5	5,319	94	9,744
	상대원3동	13,596	4,653	1,540	1,489	152	578	106	443	7	157	6	4	0	1	70	25	3	4,581	72	8,943
	하대원동	17,707	8,040	2,456	2,991	299	663	261	785	15	223	2	2	4	1	185	55	10	7,952	88	9,667
	도촌동	4,432	1,725	517	606	51	131	72	197	1	59	5	0	0	1	49	13	0	1,702	23	2,707
	잘못투입 된투표지	0	153	47	66	3	10	0	14	0	6	1	0	0	0	2	0	1	150	3	-153
성남시 분당구	합계	321,494	147,795	31,348	68,761	6,973	3,601	6,939	19,045	183	2,791	148	46	43	85	5,880	848	78	146,769	1,026	173,699
	부계자	5,957	5,511	1,067	2,885	279	321	239	373	5	64	35	8	6	6	96	17	7	5,408	103	446
	분당동	21,796	9,519	2,046	4,304	441	205	455	1,288	4	193	5	1	2	3	470	47	3	9,467	52	12,277
	수내1동	13,811	6,231	1,193	3,095	289	101	262	843	13	108	3	1	2	4	258	20	2	6,194	37	7,580
	수내2동	7,930	4,173	716	2,213	198	57	172	568	5	50	2	0	2	4	141	17	4	4,149	24	3,757
	수내3동	11,301	4,900	1,044	2,267	229	117	246	614	9	102	6	0	0	2	203	34	2	4,875	25	6,401
	정자1동	38,912	16,681	2,894	8,543	768	300	631	2,451	25	273	14	0	3	9	608	94	6	16,619	62	22,231
	정자2동	14,832	6,835	1,656	2,862	327	240	353	745	10	165	7	2	4	4	352	39	7	6,773	62	7,997
	정자3동	12,817	5,589	1,138	2,518	271	140	315	776	4	94	1	1	1	4	272	15	3	5,553	36	7,228
	서현1동	24,483	10,727	2,055	5,394	513	200	440	1,420	11	131	7	3	1	8	414	57	7	10,661	66	13,756
	서현2동	15,074	6,952	1,603	3,192	300	158	334	857	17	111	8	2	6	3	289	30	2	6,912	40	8,122
	이매1동	21,408	10,107	2,009	4,850	472	204	517	1,383	13	177	5	0	3	5	355	49	4	10,046	61	11,301
	이매2동	11,585	5,793	1,058	2,995	287	67	208	813	4	102	6	2	1	2	173	37	1	5,756	37	5,792
	야탑1동	15,200	6,747	1,639	2,881	341	181	352	888	7	124	7	2	1	4	226	45	2	6,700	47	8,453
	야탑2동	14,674	7,170	1,471	3,421	344	135	285	992	11	156	10	4	0	6	238	56	1	7,130	40	7,504
	야탑3동	26,116	10,869	3,208	3,877	479	410	659	1,214	6	275	10	10	2	9	503	99	9	10,770	99	15,247
	관교동	239	124	26	68	2	2	2	17	0	1	1	0	0	0	1	1	0	121	3	115

경기도

구시군명	읍면동명	선거인수	투표수	정당별 득표상황																	무효 투표수	기권수
				통합 민주당	한나라당	자유 선진당	민주 노동당	창조 한국당	친박연대	국민실향 인보당	기독당	문화 예술당	시민당	신미래당	직능 연합당	진보신당	평화통일 가정당	한국 사회당	계			
성남시 분당구	금곡1동	23,250	10,782	2,373	4,835	529	289	515	1,390	16	218	6	4	6	7	400	89	11	10,688	94	12,468	
	금곡2동	14,265	6,279	1,384	2,713	328	154	307	831	9	161	2	1	1	1	320	33	2	6,247	32	7,986	
	구미동	26,361	11,976	2,591	5,435	544	304	623	1,482	14	267	13	4	2	3	527	67	5	11,881	95	14,385	
	운중동	1,483	657	134	328	26	14	20	84	0	14	0	1	0	0	26	2	0	649	8	826	
	잘못투입 된투표지	0	173	43	85	6	2	4	16	0	5	0	0	0	1	8	0	0	170	3	-173	
의정부시	합계	318,676	138,425	40,884	56,045	5,639	6,748	5,057	13,171	184	2,772	186	59	53	162	4,894	920	114	136,888	1,537	180,251	
	부계자	5,907	5,430	1,656	2,146	252	496	183	299	8	61	51	9	9	8	93	54	8	5,333	97	477	
	의정부1동	16,112	6,386	1,749	2,833	219	271	210	689	5	101	14	2	4	10	123	57	7	6,294	92	9,726	
	의정부2동	21,907	8,044	2,497	3,087	259	485	309	777	6	191	7	2	3	6	195	71	10	7,905	139	13,863	
	의정부3동	11,242	4,520	1,328	1,870	165	224	157	441	2	86	8	1	1	7	111	44	5	4,450	70	6,722	
	호원1동	25,754	12,349	3,655	5,102	477	537	476	1,221	15	223	17	2	2	5	395	83	11	12,221	128	13,405	
	호원2동	29,321	14,173	4,256	5,738	521	712	557	1,368	27	222	7	3	3	71	489	68	8	14,050	123	15,148	
	장암동	14,452	6,776	2,012	2,725	320	287	243	623	11	115	6	3	2	5	288	33	6	6,679	97	7,676	
	신곡1동	34,939	15,100	4,501	5,944	667	684	549	1,465	22	317	12	9	5	5	697	78	6	14,961	139	19,839	
	신곡2동	34,427	15,298	4,277	6,143	738	726	581	1,535	16	259	11	3	2	15	762	89	12	15,169	129	19,129	
	송삼1동	25,943	10,568	3,287	4,221	456	434	354	939	15	320	8	3	8	10	346	78	7	10,486	82	15,375	
	송삼2동	25,304	10,287	3,128	4,090	423	439	410	928	13	223	8	6	3	2	507	43	4	10,227	60	15,017	
	차금동	22,678	9,221	2,643	3,646	478	449	325	901	17	172	9	7	5	4	409	47	9	9,121	100	13,457	
	가능1동	20,362	7,641	2,171	3,245	248	402	237	775	10	173	11	3	5	5	168	69	6	7,528	113	12,721	
	가능2동	8,148	3,159	968	1,298	107	173	102	296	0	81	2	0	1	4	67	22	3	3,124	35	4,989	
	가능3동	8,558	3,441	1,044	1,453	100	154	111	314	5	64	5	2	0	0	78	42	4	3,376	65	5,117	
	녹양동	13,622	5,912	1,667	2,456	205	273	251	592	12	162	10	4	0	5	164	41	8	5,850	62	7,710	
잘못투입 된투표지	0	120	45	48	4	2	2	8	0	2	0	0	0	0	2	1	0	114	6	-120		
안양시 만안구	합계	205,122	93,889	27,629	35,239	5,701	5,018	4,298	9,155	95	2,275	113	51	24	114	2,486	676	98	92,972	917	111,233	

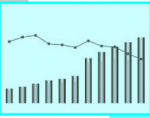


경기도

구시군명	읍면동명	선거인수	투표수	정당별 득표상황																무효 투표수	기권수	
				통합 민주당	한나라당	자유 선진당	민주 노동당	창조 한국당	친박연대	국민실용 인보당	기독당	문화 예술당	시민당	신미래당	직능 연합당	진보신당	평화통일 가정당	한국 사회당	계			
안양시 만안구	부계자	3,964	3,735	1,013	1,465	187	443	140	200	7	53	45	9	2	7	46	38	6	3,661	74	229	
	안양1동	13,975	7,235	2,071	2,718	459	327	395	755	3	123	7	2	2	6	272	40	5	7,185	50	6,740	
	안양2동	19,624	8,198	2,313	3,129	502	458	356	821	9	232	8	4	2	15	181	74	6	8,110	88	11,426	
	안양3동	15,611	6,591	1,972	2,490	391	288	281	680	5	176	1	3	1	4	160	51	7	6,510	81	9,020	
	안양4동	6,066	2,899	869	1,134	179	136	101	288	7	62	0	3	0	2	58	25	4	2,868	31	3,167	
	안양5동	12,312	5,169	1,508	2,026	378	233	222	501	2	79	5	7	3	3	108	42	4	5,121	48	7,143	
	안양6동	15,706	6,512	1,915	2,538	413	327	299	628	10	117	3	2	1	6	135	44	10	6,448	64	9,194	
	안양7동	13,223	5,278	1,611	1,925	278	223	215	551	5	237	9	2	2	3	116	42	11	5,230	48	7,945	
	안양8동	10,672	4,129	1,258	1,553	246	194	197	382	1	131	4	3	0	5	96	27	0	4,097	32	6,543	
	안양9동	14,788	6,860	1,986	2,510	413	377	319	701	10	179	4	1	2	3	196	58	10	6,769	91	7,928	
	석수1동	14,727	7,556	2,111	2,893	456	339	392	804	5	177	7	2	3	5	262	32	5	7,493	63	7,171	
	석수2동	25,193	12,022	3,619	4,333	760	639	585	1,179	9	300	10	5	0	10	410	64	13	11,936	86	13,171	
	석수3동	8,220	3,291	1,130	1,084	175	206	143	258	6	128	4	3	0	2	85	22	5	3,251	40	4,929	
	박달1동	14,071	5,772	1,749	2,143	330	353	245	558	8	113	1	2	2	32	125	54	4	5,719	53	8,299	
	박달2동	16,970	8,570	2,489	3,266	527	471	407	843	8	168	5	3	4	11	235	61	8	8,506	64	8,400	
	잠못투입 된투표지	0	72	15	32	7	4	1	6	0	0	0	0	0	0	1	2	0	68	4	-72	
	안양시 동안구	합계	263,362	129,840	37,085	50,556	6,652	4,332	6,816	14,556	147	2,482	143	48	45	82	5,103	818	85	128,950	890	133,522
		부계자	5,361	4,999	1,321	2,145	218	366	235	374	2	53	43	11	6	0	84	49	9	4,916	83	362
		비산1동	20,231	10,680	3,042	4,359	547	326	461	1,187	14	236	4	2	3	2	381	49	4	10,617	63	9,551
		비산2동	7,950	4,051	1,119	1,672	194	130	216	440	5	87	2	1	1	3	139	19	1	4,029	22	3,899
비산3동		20,104	9,206	2,617	3,710	502	293	415	1,012	9	211	6	1	1	9	276	48	3	9,113	93	10,898	
부흥동		14,523	7,613	2,319	2,715	472	266	383	849	12	131	6	2	3	3	354	41	6	7,562	51	6,910	
달안동		10,500	4,896	1,628	1,543	264	207	325	472	6	71	5	3	1	4	297	32	8	4,866	30	5,604	
관양1동		22,006	10,102	3,152	3,894	500	322	477	1,026	10	248	12	6	3	7	292	61	8	10,018	84	11,904	
관양2동		13,882	6,316	1,970	2,308	334	228	324	666	11	120	5	5	0	4	236	44	6	6,261	55	7,566	

경기도

구시군명	읍면동명	선거인수	투표수	정당별 득표상황																	무효 투표수	기권수
				통합 민주당	한나라당	자유 선진당	민주 노동당	창조 한국당	친박연대	국민실용 인보당	기독당	문화 예술당	시민당	신미래당	직능 연합당	진보신당	평화통일 가정당	한국 사회당	계			
안양시 동안구	부림동	20,138	9,421	3,148	3,082	447	364	587	969	11	133	6	1	6	7	569	40	11	9,381	40	10,717	
	평촌동	11,264	5,647	1,651	2,076	320	168	363	627	2	73	6	3	1	3	286	33	5	5,617	30	5,617	
	평안동	18,638	9,390	2,764	3,510	497	278	591	1,015	17	143	5	2	1	8	472	47	6	9,356	34	9,248	
	귀인동	12,312	6,593	1,538	2,968	354	129	291	886	2	80	8	0	2	2	273	23	3	6,559	34	5,719	
	호계1동	14,192	5,878	1,737	2,295	274	187	275	657	3	175	6	3	4	3	144	50	4	5,817	61	8,314	
	호계2동	21,645	9,769	2,678	3,678	494	367	571	1,136	15	275	9	3	6	11	353	93	4	9,693	76	11,876	
	호계3동	18,325	8,372	2,249	3,390	391	270	455	1,055	3	163	5	2	3	9	233	88	3	8,319	53	9,953	
	범계동	12,528	6,495	1,591	2,820	316	152	334	790	9	98	2	2	1	1	315	39	1	6,471	24	6,033	
	신촌동	10,563	5,520	1,513	2,145	301	168	293	706	5	100	4	1	1	1	217	30	2	5,487	33	5,043	
	갈산동	9,200	4,792	1,011	2,217	221	108	214	674	11	83	8	0	2	5	182	31	1	4,768	24	4,408	
	잘못투입 된투표지	0	100	37	29	6	3	6	15	0	2	1	0	0	0	0	1	0	100	0	-100	
부천시 원미구	합계	333,760	140,646	39,007	51,827	7,519	7,651	7,766	14,767	136	4,389	171	96	58	226	4,478	932	123	139,146	1,500	193,114	
	부계자	7,638	7,062	1,733	2,909	373	761	322	376	15	106	78	18	13	13	95	49	12	6,873	189	576	
	심곡1동	11,523	3,891	1,166	1,349	276	175	208	393	4	127	5	2	1	9	94	31	7	3,847	44	7,632	
	심곡2동	13,849	4,384	1,274	1,572	295	177	273	412	3	114	2	6	2	25	133	42	5	4,335	49	9,465	
	심곡3동	11,827	4,037	1,138	1,517	262	161	210	418	1	123	3	5	1	9	95	39	2	3,984	53	7,790	
	원미1동	15,520	5,665	1,627	2,082	324	258	384	556	3	161	4	1	2	23	130	52	7	5,614	51	9,855	
	원미2동	12,659	4,876	1,336	1,800	337	206	293	485	6	123	8	6	1	31	116	54	6	4,808	68	7,783	
	소사동	9,309	3,234	869	1,165	239	136	181	310	4	142	2	1	0	5	97	39	4	3,194	40	6,075	
	역곡1동	14,945	6,370	1,854	2,279	342	262	413	610	4	237	1	4	1	6	219	57	5	6,294	76	8,575	
	역곡2동	14,038	5,846	1,657	2,025	336	254	452	508	5	260	5	2	4	20	203	39	9	5,779	67	8,192	
	춘의동	12,801	4,669	1,302	1,694	315	197	238	440	10	205	8	9	2	8	129	29	12	4,598	71	8,132	
	도당동	19,274	6,688	2,106	2,328	416	271	357	648	3	270	5	7	5	14	112	55	5	6,602	86	12,586	
	약대동	11,391	4,293	1,186	1,655	175	221	185	480	8	188	2	2	3	6	82	41	4	4,238	55	7,098	
	중동	13,199	4,863	1,312	1,791	256	299	229	546	2	197	4	5	2	7	104	35	2	4,791	72	8,336	

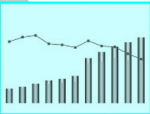


경기도

구시군명	읍면동명	선거인수	투표수	정당별 득표상황																무효 투표수	기권수
				통합 민주당	한나라당	자유 선진당	민주 노동당	창조 한국당	친박연대	국민실용 인보당	기독당	문화 예술당	시민당	신미래당	직능 연합당	진보신당	평화통일 가정당	한국 사회당	계		
부천시 원미구	중1동	25,897	11,211	3,088	4,117	561	600	626	1,368	10	251	5	7	4	8	433	51	5	11,134	77	14,686
	중2동	22,908	10,688	2,532	4,492	519	473	517	1,356	13	299	9	5	0	14	329	47	2	10,607	81	12,220
	중3동	18,368	7,870	2,260	2,838	351	488	426	808	5	295	7	5	2	7	250	38	7	7,787	83	10,498
	중4동	17,201	7,584	2,167	2,685	339	502	373	872	9	223	5	3	3	3	272	38	12	7,506	78	9,617
	상동	16,578	6,930	1,767	2,730	372	344	325	791	8	251	7	1	3	8	206	48	6	6,867	63	9,648
	상1동	20,950	9,509	2,875	2,973	485	663	577	1,038	7	270	4	2	2	3	496	40	5	9,440	69	11,441
	상2동	21,411	9,948	2,905	3,451	442	632	584	1,053	5	273	4	2	3	3	470	60	4	9,891	57	11,463
	상3동	22,474	10,884	2,817	4,313	499	561	589	1,286	11	271	3	2	4	3	412	48	2	10,821	63	11,590
	잘못투입 된투표지	0	144	36	62	5	10	4	13	0	3	0	1	0	1	1	0	0	136	8	-144
부천시 소사구	합계	175,130	75,765	21,452	28,551	4,708	4,201	3,482	6,875	108	2,497	98	47	31	75	2,201	477	81	74,884	881	99,365
	부개자	3,571	3,297	723	1,432	208	373	133	161	3	48	41	5	8	4	35	23	10	3,207	90	274
	심곡본1동	15,890	6,077	1,818	2,184	424	282	273	571	11	214	5	5	1	4	159	41	6	5,998	79	9,813
	심곡본동	16,289	6,303	1,724	2,437	491	297	258	572	10	185	9	5	2	5	160	49	13	6,217	86	9,986
	소사본1동	12,632	4,924	1,423	1,951	262	270	182	459	7	161	5	4	2	9	107	31	4	4,877	47	7,708
	소사본2동	8,714	3,346	847	1,415	196	159	152	280	5	124	1	0	2	5	85	28	1	3,300	46	5,368
	소사본3동	27,158	12,127	3,499	4,405	722	638	582	1,168	10	478	9	8	2	10	396	65	9	12,001	126	15,031
	범박동	15,965	7,940	2,258	3,067	471	322	406	818	13	192	5	4	1	3	262	41	7	7,870	70	8,025
	괴안동	17,985	7,801	2,251	3,012	367	432	369	686	7	273	4	3	1	10	257	42	5	7,719	82	10,184
	역곡3동	19,850	8,113	2,428	3,028	426	454	384	670	14	269	4	4	0	4	272	52	15	8,024	89	11,737
	송내1동	18,609	8,102	2,364	2,841	504	510	399	726	17	287	8	6	7	9	276	48	6	8,008	94	10,507
	송내2동	18,467	7,691	2,102	2,765	635	460	342	761	11	263	7	3	5	12	192	57	5	7,620	71	10,776
	잘못투입 된투표지	0	44	15	14	2	4	2	3	0	3	0	0	0	0	0	0	0	43	1	-44
부천시 오정구	합계	145,857	59,217	19,912	21,556	2,253	2,480	2,462	5,088	52	2,447	69	26	25	42	1,446	331	69	58,258	959	86,640
	부개자	2,650	2,498	848	995	83	213	60	109	5	37	20	4	2	3	36	23	4	2,442	56	152

경기도

구시군명	읍면동명	선거인수	투표수	정당별 득표상황																	무효 투표수	기권수
				통합 민주당	한나라당	자유 선진당	민주 노동당	창조 한국당	친박연대	국민실용 인보당	기독당	문화 예술당	시민당	신미래당	직능 연합당	진보신당	평화통일 가정당	한국 사회당	계			
부천시 오정구	성곡동	31,496	13,287	4,621	4,501	553	527	627	1,128	17	559	14	8	4	9	399	83	17	13,067	220	18,209	
	월종1동	20,028	7,618	2,564	2,864	285	267	292	692	4	347	7	2	2	3	128	34	5	7,496	122	12,410	
	월종2동	18,884	7,566	2,610	2,712	276	339	294	625	8	334	6	3	3	8	165	44	10	7,437	129	11,318	
	고강본동	26,246	10,025	3,447	3,558	389	378	431	839	9	507	8	3	2	2	257	55	12	9,897	128	16,221	
	고강1동	13,067	5,100	1,744	1,904	182	179	223	456	0	202	2	0	4	5	115	15	4	5,035	65	7,967	
	오정동	17,068	7,303	2,171	2,894	227	331	336	678	6	257	3	4	6	6	211	39	6	7,175	128	9,765	
	신흥동	16,418	5,744	1,883	2,094	256	244	196	559	3	200	9	1	2	6	134	37	11	5,635	109	10,674	
	잘못투입 된투표지	0	76	24	34	2	2	3	2	0	4	0	1	0	0	1	1	0	74	2	-76	
광명시	합계	236,672	110,500	34,932	39,963	5,710	5,785	4,894	9,510	116	3,543	126	60	36	53	3,570	790	110	109,198	1,302	126,172	
	부계자	4,402	4,142	1,122	1,707	181	422	176	217	6	66	33	9	9	2	66	28	2	4,046	96	260	
	광명1동	13,200	5,558	1,917	1,860	301	229	209	471	9	289	5	3	2	2	136	43	11	5,487	71	7,642	
	광명2동	10,549	4,324	1,521	1,526	265	161	134	364	3	151	2	1	2	3	83	44	4	4,264	60	6,225	
	광명3동	10,439	4,010	1,347	1,411	220	137	133	347	11	162	2	2	2	1	123	43	10	3,951	59	6,429	
	광명4동	13,921	6,415	2,092	2,305	415	240	275	544	10	193	8	0	3	1	186	55	8	6,335	80	7,506	
	광명5동	13,416	5,655	1,817	1,989	393	223	229	475	5	232	9	2	1	3	170	41	5	5,594	61	7,761	
	광명6동	9,635	4,075	1,320	1,535	228	132	154	327	2	214	1	3	0	3	88	24	0	4,031	44	5,560	
	광명7동	21,275	9,023	3,056	3,223	482	364	378	732	7	360	10	6	1	6	219	72	6	8,922	101	12,252	
	철산1동	10,668	5,092	1,601	1,827	273	216	277	423	1	155	6	3	2	4	205	34	5	5,032	60	5,576	
	철산2동	14,573	6,056	2,016	2,055	338	274	276	514	12	227	5	4	1	4	220	42	6	5,994	62	8,517	
	철산3동	20,722	11,383	3,133	4,542	587	515	534	1,217	11	257	9	0	0	2	413	59	3	11,282	101	9,339	
	철산4동	12,572	5,797	1,923	1,917	311	340	298	470	4	161	5	3	4	1	252	44	4	5,737	60	6,775	
	하안1동	11,860	5,405	1,729	1,974	210	338	260	413	5	160	5	2	0	5	219	28	7	5,355	50	6,455	
	하안2동	13,095	6,208	2,031	2,047	257	478	343	541	3	122	5	2	1	3	264	41	8	6,146	62	6,887	
	하안3동	19,160	9,366	2,987	3,302	440	550	445	816	12	243	8	10	2	3	365	67	12	9,262	104	9,794	
하안4동	10,667	5,305	1,724	1,759	259	339	301	477	5	104	3	1	1	6	246	40	4	5,269	36	5,362		

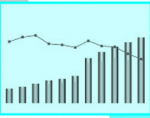


경기도

구시군명	읍면동명	선거인수	투표수	정당별 득표상황																	무효 투표수	기권수
				통합 민주당	한나라당	자유 선진당	민주 노동당	창조 한국당	친박연대	국민실용 인보당	기독당	문화 예술당	시민당	신미래당	직능 연합당	진보신당	평화통일 가정당	한국 사회당	계			
광명시	소하1동	7,828	3,922	1,127	1,547	168	189	171	388	1	124	4	3	1	4	113	25	8	3,873	49	3,906	
	소하2동	16,515	7,510	2,218	2,775	334	599	265	632	7	298	6	6	3	0	183	58	5	7,389	121	9,005	
	학운동	2,175	1,120	205	621	34	32	33	129	1	20	0	0	1	0	17	2	2	1,097	23	1,055	
	잘못투입 된투표지	0	134	46	41	14	7	3	13	1	5	0	0	0	0	2	0	0	132	2	-134	
평택시	합계	298,658	136,441	35,064	54,282	5,559	10,061	4,693	15,176	146	4,236	164	110	70	118	3,216	984	169	134,048	2,393	162,217	
	부계자	5,990	5,668	1,528	2,263	262	528	189	403	12	80	56	22	6	12	64	48	10	5,483	185	322	
	팽성읍	23,235	9,899	2,322	4,384	431	613	289	1,152	10	244	9	7	8	11	159	56	16	9,711	188	13,336	
	안중읍	26,072	10,673	2,609	3,510	368	1,826	408	1,027	13	262	8	6	1	8	400	75	18	10,539	134	15,399	
	포승읍	17,693	6,379	1,629	2,371	258	644	254	701	5	142	7	4	6	4	190	45	4	6,264	115	11,314	
	진위면	10,557	4,671	1,508	1,776	150	229	142	491	3	96	6	3	2	4	76	40	12	4,538	133	5,886	
	서탄면	3,568	1,917	423	896	73	102	34	227	2	35	5	3	1	3	37	22	2	1,865	52	1,651	
	고덕면	11,091	4,776	1,237	1,889	175	408	144	495	5	150	5	2	2	7	82	51	11	4,663	113	6,315	
	오성면	5,167	2,526	653	1,143	87	150	51	252	0	78	2	6	1	0	29	18	7	2,477	49	2,641	
	청북면	5,659	2,632	653	1,131	73	154	55	300	3	126	4	2	2	4	38	17	3	2,565	67	3,027	
	현덕면	5,425	2,525	593	1,132	99	164	54	285	6	60	1	2	3	0	37	15	6	2,457	68	2,900	
	중앙동	32,049	15,761	4,364	6,054	615	965	689	1,725	16	498	10	11	7	15	461	122	15	15,567	194	16,288	
	서정동	23,330	9,654	2,768	3,822	364	492	337	1,063	13	341	8	4	3	9	172	83	10	9,489	165	13,676	
	송탄동	6,976	3,221	706	1,315	97	264	124	363	4	117	1	3	3	2	124	32	7	3,162	59	3,755	
	지산동	7,631	3,623	1,008	1,467	138	189	106	415	2	111	5	4	1	2	86	25	2	3,561	62	4,008	
	송북동	15,562	7,616	2,058	3,158	301	368	256	870	6	193	9	7	2	2	185	50	11	7,476	140	7,946	
	신장1동	4,468	1,920	473	938	64	43	59	212	6	31	3	0	0	4	26	11	1	1,871	49	2,548	
	신장2동	6,410	3,020	647	1,485	134	81	92	361	5	80	3	2	3	3	36	16	3	2,951	69	3,390	
	신평동	17,172	7,134	1,677	2,944	350	469	211	876	8	263	6	4	5	11	157	48	2	7,031	103	10,038	
	월평동	10,393	4,423	1,213	1,640	212	350	134	478	2	151	4	4	0	3	101	31	12	4,335	88	5,970	
	통북동	4,225	1,907	470	839	85	82	49	212	0	76	0	0	0	2	33	22	2	1,872	35	2,318	
	비전1동	12,329	5,652	1,296	2,272	281	362	206	717	2	278	3	0	3	4	127	25	1	5,577	75	6,677	

경기도

구시군명	읍면동명	선거인수	투표수	정당별 득표상황																무효 투표수	기권수
				통합 민주당	한나라당	자유 선진당	민주 노동당	창조 한국당	친박연대	국민실용 인보당	기독당	문화 예술당	시민당	신미래당	직능 연합당	진보신당	평화통일 가정당	한국 사회당	계		
평택시	비전2동	26,554	12,434	2,956	4,779	578	903	513	1,597	15	490	3	7	8	6	354	87	10	12,306	128	14,120
	세교동	17,102	8,228	2,232	3,000	358	660	294	934	8	324	6	7	3	2	239	44	4	8,115	113	8,874
	잘못투입 된투표지	0	182	41	74	6	15	3	20	0	10	0	0	0	0	3	1	0	173	9	-182
양주시	합계	134,119	58,162	15,613	26,219	1,785	2,224	2,017	5,821	56	1,308	69	45	23	39	1,234	490	64	57,007	1,155	75,957
	부계자	2,836	2,639	626	1,127	100	196	105	186	6	47	29	9	4	2	41	32	5	2,515	124	197
	백석읍	19,690	8,318	2,102	3,977	238	248	259	858	5	193	6	8	1	10	154	101	7	8,167	151	11,372
	은현면	6,104	2,877	718	1,458	79	77	59	304	2	39	4	1	1	0	29	15	4	2,790	87	3,227
	남면	6,193	2,901	690	1,431	80	91	78	312	3	55	2	2	6	3	29	21	3	2,806	95	3,292
	광적면	9,261	3,963	1,033	1,977	120	117	93	386	3	35	4	3	1	6	47	29	6	3,860	103	5,298
	장흥면	8,542	3,843	863	1,987	134	70	146	412	5	64	3	1	1	2	71	22	2	3,783	60	4,699
	양주1동	6,289	3,041	687	1,540	84	95	87	307	4	61	2	1	0	2	41	30	3	2,944	97	3,248
	양주2동	21,061	8,802	2,387	3,730	262	356	434	913	11	230	4	3	0	4	296	57	11	8,698	104	12,259
	회천1동	5,929	2,512	673	1,146	82	98	60	249	1	92	1	1	0	0	34	18	7	2,462	50	3,417
	회천2동	22,330	8,416	2,601	3,437	272	350	291	816	6	212	3	6	3	5	184	82	10	8,278	138	13,914
	회천3동	19,764	8,470	2,524	3,357	251	438	340	863	4	212	9	9	2	5	268	72	4	8,358	112	11,294
	회천4동	6,120	2,298	681	1,016	80	88	64	208	4	66	2	1	4	0	40	10	2	2,266	32	3,822
	잘못투입 된투표지	0	82	28	36	3	0	1	7	2	2	0	0	0	0	0	1	0	80	2	-82
동두천시	합계	68,655	29,940	8,400	13,874	808	1,019	829	2,821	36	495	31	27	21	18	548	225	48	29,200	740	38,715
	부계자	1,396	1,299	338	550	57	94	50	100	3	18	15	4	3	1	14	13	6	1,266	33	97
	생연1동	4,977	2,180	567	1,096	57	67	40	197	2	35	1	2	2	1	24	17	3	2,111	69	2,797
	생연2동	9,857	4,312	1,310	1,947	101	141	122	391	6	71	1	2	3	2	93	34	6	4,230	82	5,545
	중앙동	5,302	2,302	597	1,187	59	58	44	221	2	59	1	2	2	1	16	13	7	2,269	33	3,000
	보산동	2,498	1,128	316	541	28	23	11	102	1	21	0	1	1	0	16	9	1	1,071	57	1,370
	불현동	15,795	6,694	1,927	3,008	184	221	196	647	7	93	4	6	5	4	153	60	7	6,522	172	9,101
	송내동	16,695	6,465	1,802	2,917	177	250	243	632	5	115	7	1	2	3	160	47	3	6,364	101	10,230

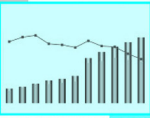


경기도

구시군명	읍면동명	선거인수	투표수	정당별 득표상황																	무효 투표수	기권수
				통합 민주당	한나라당	자유 선진당	민주 노동당	창조 한국당	친박연대	국민실용 인보당	기독당	문화 예술당	시민당	신미래당	직능 연합당	진보신당	평화통일 가정당	한국 사회당	계			
동두천시	소요동	6,948	3,140	833	1,529	91	85	61	293	6	51	1	5	2	4	39	12	13	3,025	115	3,808	
	상패동	5,187	2,387	693	1,087	54	80	61	236	4	32	1	4	1	2	33	20	2	2,310	77	2,800	
	잘못투입 된투표지	0	33	17	12	0	0	1	2	0	0	0	0	0	0	0	0	0	0	32	1	-33
안산시 상록구	합계	267,886	107,309	29,622	38,006	4,485	6,086	5,047	14,226	162	3,746	208	127	84	83	3,105	836	119	105,942	1,367	160,577	
	부계자	4,686	4,400	915	1,754	184	520	172	448	9	82	61	23	16	4	50	46	13	4,297	103	286	
	일동	17,951	6,290	1,806	1,993	226	318	277	1,076	7	238	6	6	4	6	175	48	7	6,193	97	11,661	
	이동	21,069	7,328	2,153	2,465	306	343	340	1,032	8	269	13	9	5	1	242	47	6	7,239	89	13,741	
	사1동	25,912	9,260	2,918	2,922	397	596	460	907	13	511	13	5	4	13	271	72	20	9,122	138	16,652	
	사2동	24,022	9,820	2,769	3,650	434	548	465	1,106	10	354	5	17	8	10	287	58	10	9,731	89	14,202	
	사3동	13,726	6,306	1,599	2,587	295	252	337	778	3	123	7	2	3	3	236	34	3	6,262	44	7,420	
	본오1동	28,780	9,024	2,693	3,154	336	622	413	868	17	419	15	9	3	5	240	104	9	8,907	117	19,756	
	본오2동	23,278	9,354	2,805	3,350	387	563	432	989	13	341	9	8	5	5	261	70	11	9,249	105	13,924	
	본오3동	18,315	7,405	2,073	2,728	340	436	381	823	18	194	11	9	4	8	240	51	4	7,320	85	10,910	
	부곡동	14,883	5,316	1,483	1,776	202	257	215	910	5	193	13	9	6	5	124	28	11	5,237	79	9,567	
	월곡동	31,419	12,620	3,350	4,206	460	651	552	2,260	17	438	25	15	6	15	340	101	10	12,446	174	18,799	
	성포동	21,140	10,563	2,636	3,807	467	524	569	1,786	12	209	14	8	8	4	370	42	6	10,462	101	10,577	
	반월동	15,841	6,760	1,789	2,509	331	352	329	683	27	282	8	4	5	4	221	113	6	6,663	97	9,081	
	안산동	6,864	2,863	633	1,105	120	104	105	560	3	93	8	3	7	0	48	22	3	2,814	49	4,001	
안산시 단원구	합계	240,172	95,008	29,555	35,728	4,108	5,690	3,906	9,023	106	2,331	125	86	40	89	2,345	649	82	93,863	1,145	145,164	
	부계자	4,481	4,184	1,216	1,658	166	446	137	229	7	58	41	19	6	4	52	36	5	4,080	104	297	
	외동	32,731	9,765	3,404	3,306	328	693	364	827	14	380	14	9	2	20	207	69	16	9,653	112	22,966	
	고잔1동	17,686	6,865	2,234	2,482	288	414	299	597	18	184	8	4	2	2	169	56	6	6,763	102	10,821	
	고잔2동	17,968	7,500	2,174	2,956	371	386	350	749	4	126	5	4	2	7	240	56	2	7,432	68	10,468	
	호수동	29,504	14,249	4,122	5,705	733	532	714	1,639	18	214	6	3	3	6	418	53	9	14,175	74	15,255	
	월곡본동	18,051	5,925	1,699	2,272	255	334	208	649	6	188	4	5	2	5	149	49	3	5,828	97	12,126	

경기도

구시군명	읍면동명	선거인수	투표수	정당별 득표상황																	무효 투표수	기권수
				통합 민주당	한나라당	자유 선진당	민주 노동당	창조 한국당	친박연대	국민실용 인보당	기독당	문화 예술당	시민당	신미래당	직능 연합당	진보신당	평화통일 가정당	한국 사회당	계			
안산시 단원구	월곡1동	8,763	3,420	1,122	1,279	158	172	109	325	2	96	4	6	2	2	53	37	6	3,373	47	5,343	
	월곡2동	11,803	5,170	1,659	1,826	253	342	232	528	0	98	7	2	3	4	132	34	2	5,122	48	6,633	
	초지동	34,932	14,236	4,424	5,363	619	698	674	1,307	13	380	16	9	8	11	456	92	11	14,081	155	20,696	
	선부1동	14,171	5,530	1,850	1,796	226	495	217	537	4	123	3	8	3	6	124	47	7	5,446	84	8,641	
	선부2동	19,527	6,189	2,102	2,097	271	454	191	555	5	219	6	6	1	9	127	53	3	6,099	90	13,338	
	선부3동	24,955	9,243	3,077	3,303	371	671	360	880	12	203	9	9	3	10	193	55	5	9,161	82	15,712	
	대부동	5,600	2,732	472	1,685	69	53	51	201	3	62	2	2	3	3	25	12	7	2,650	82	2,868	
고양시 덕양구	합계	283,612	128,576	32,495	51,393	5,799	5,356	5,336	12,426	196	3,609	154	74	53	90	9,241	895	108	127,225	1,351	155,036	
	부계자	5,193	4,785	1,121	1,906	339	455	217	294	13	60	48	22	10	9	131	60	14	4,699	86	408	
	주교동	15,488	5,975	1,361	2,378	277	251	180	593	12	232	7	8	4	2	553	38	5	5,901	74	9,513	
	원신동	1,807	747	125	349	46	14	19	99	0	21	2	1	0	1	44	11	0	732	15	1,060	
	홍도동	3,496	1,450	243	770	73	31	50	146	0	32	2	2	0	0	65	7	1	1,422	28	2,046	
	성사1동	12,994	5,387	1,297	2,156	267	186	208	450	6	180	6	3	1	2	520	42	8	5,332	55	7,607	
	성사2동	10,134	5,201	1,182	2,053	295	162	213	494	11	125	4	1	3	3	573	30	2	5,151	50	4,933	
	효자동	6,561	2,680	686	1,231	86	86	117	272	3	69	1	0	0	3	57	19	2	2,632	48	3,881	
	신도동	5,266	2,359	588	1,073	105	85	84	246	4	54	4	0	0	2	65	14	4	2,328	31	2,907	
	창릉동	4,284	1,864	428	974	55	39	59	191	1	22	2	0	0	3	32	30	0	1,836	28	2,420	
	고양동	21,021	8,450	1,885	3,476	407	304	360	893	5	247	10	6	8	4	676	68	16	8,365	85	12,571	
	관산동	20,612	8,506	1,779	3,555	442	338	305	976	12	251	4	6	5	1	642	64	5	8,385	121	12,106	
	능곡동	15,182	6,381	1,682	2,744	243	286	249	644	4	170	4	0	3	5	217	46	6	6,303	78	8,801	
	화정1동	32,523	15,372	3,447	6,118	742	492	578	1,595	31	449	16	4	5	11	1,698	60	9	15,255	117	17,151	
	화정2동	25,782	13,233	3,470	4,658	604	439	593	1,246	25	265	6	5	3	9	1,755	64	3	13,145	88	12,549	
	행주동	18,663	6,762	1,843	2,766	271	298	248	632	6	266	6	2	1	4	269	63	10	6,685	77	11,901	
	행신1동	17,900	8,503	2,476	3,182	360	424	400	801	13	290	5	2	1	11	417	51	5	8,438	65	9,397	
행신2동	27,723	12,972	3,727	4,974	484	633	672	1,196	17	323	12	5	0	11	714	91	7	12,866	106	14,751		

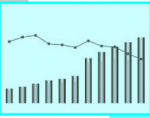


경기도

구시군명	읍면동명	선거인수	투표수	정당별 득표상황																무효 투표수	기권수
				통합 민주당	한나라당	자유 선진당	민주 노동당	창조 한국당	친박연대	국민실용 인보당	기독당	문화 예술당	시민당	신미래당	직능 연합당	진보신당	평화통일 가정당	한국 사회당	계		
고양시 덕양구	행신3동	27,461	12,849	3,810	4,718	519	661	617	1,161	20	391	9	2	4	2	715	115	6	12,750	99	14,612
	화전동	7,916	3,345	927	1,430	123	122	103	348	13	112	4	4	4	5	63	16	3	3,277	68	4,571
	대덕동	3,606	1,638	378	831	55	49	59	144	0	48	2	1	1	2	32	6	2	1,610	28	1,968
	잘못투입 된투표지	0	117	40	51	6	1	5	5	0	2	0	0	0	0	3	0	0	113	4	-117
고양시 일산동구	합계	190,339	86,900	23,144	37,352	3,075	2,763	3,931	9,115	125	1,864	118	39	19	52	4,158	416	50	86,221	679	103,439
	부계자	3,768	3,471	882	1,590	124	201	144	280	7	48	44	9	5	4	57	21	5	3,421	50	297
	식사동	5,118	2,417	635	1,129	76	55	80	256	2	66	5	0	1	0	77	14	3	2,399	18	2,701
	중산동	29,532	13,275	3,702	5,432	460	472	639	1,383	17	343	13	5	3	8	609	86	9	13,181	94	16,257
	정발산동	21,500	8,946	2,379	3,830	327	271	417	908	13	225	9	1	1	3	422	58	6	8,870	76	12,554
	풍산동	25,918	12,189	3,645	4,888	391	419	547	1,224	15	302	10	5	2	6	594	55	0	12,103	86	13,729
	백석1동	21,262	9,468	2,675	3,776	329	366	441	1,009	10	227	9	3	1	8	477	49	5	9,385	83	11,794
	백석2동	16,889	6,820	1,902	2,756	246	225	338	673	13	168	6	1	1	3	395	30	4	6,761	59	10,069
	마두1동	19,785	9,977	2,576	4,522	366	254	406	1,081	15	165	7	3	2	9	499	22	6	9,933	44	9,808
	마두2동	12,834	6,941	1,606	3,226	276	136	291	851	13	93	3	1	2	2	378	29	3	6,910	31	5,893
	장항1동	2,714	1,229	261	673	35	21	29	141	1	30	0	2	0	0	18	7	0	1,218	11	1,485
	장항2동	19,742	7,589	1,848	3,317	290	227	411	794	14	85	6	4	0	4	512	30	3	7,545	44	12,153
	고봉동	11,277	4,498	1,007	2,181	149	115	186	506	5	111	6	5	1	5	119	15	6	4,417	81	6,779
	잘못투입 된투표지	0	80	26	32	6	1	2	9	0	1	0	0	0	0	1	0	0	78	2	-80
고양시 일산서구	합계	205,367	96,695	27,120	41,046	4,400	2,858	4,286	9,160	142	1,801	88	31	27	41	4,369	494	46	95,909	786	108,672
	부계자	3,779	3,482	873	1,581	194	224	140	227	2	45	24	7	5	2	69	25	4	3,422	60	297
	일산1동	21,483	9,027	2,713	3,702	418	292	387	805	18	197	6	2	5	8	329	67	1	8,950	77	12,456
	일산2동	16,924	7,052	2,025	3,047	288	211	275	652	4	149	10	2	0	3	248	59	1	6,974	78	9,872
	일산3동	27,498	14,155	4,181	5,564	682	415	691	1,438	11	194	7	3	2	4	830	54	3	14,079	76	13,343
	탄현동	28,673	12,739	3,711	5,247	584	380	589	1,204	23	241	11	5	2	6	562	57	9	12,631	108	15,934

경기도

구시군명	읍면동명	선거인수	투표수	정당별 득표상황																무효 투표수	기권수
				통합 민주당	한나라당	자유 선진당	민주 노동당	창조 한국당	친박연대	국민실향 인보당	기독당	문화 예술당	시민당	신미래당	직능 연합당	진보신당	평화통일 가정당	한국 사회당	계		
고양시 일산서구	대화동	25,799	11,107	3,102	4,613	500	358	550	1,038	11	244	3	3	2	2	544	57	3	11,030	77	14,692
	송포동	12,379	6,069	1,515	2,831	273	157	250	602	14	105	4	1	2	3	229	31	1	6,018	51	6,310
	송산동	20,973	9,388	2,598	4,198	362	228	396	861	16	235	5	3	6	5	364	34	6	9,317	71	11,585
	주엽1동	23,126	11,408	3,151	4,955	523	293	500	1,080	22	166	5	1	2	3	589	44	8	11,342	66	11,718
	주엽2동	24,733	12,171	3,227	5,265	571	297	502	1,248	21	221	13	4	0	5	603	66	9	12,052	119	12,562
	잘못투입 된투표지	0	97	24	43	5	3	6	5	0	4	0	0	1	0	2	0	1	94	3	-97
과천시	합계	45,915	24,082	5,157	10,209	1,147	780	1,233	2,695	43	483	27	13	10	27	1,910	106	13	23,853	229	21,833
	부계자	909	851	145	428	42	56	49	65	0	5	8	2	0	0	31	4	1	836	15	58
	중앙동	7,842	4,404	863	1,932	205	98	223	537	11	121	5	2	2	4	337	22	2	4,364	40	3,438
	갈현동	3,573	1,845	414	803	106	54	104	179	1	27	2	0	0	5	125	6	1	1,827	18	1,728
	별양동	11,609	5,875	1,381	2,396	298	156	285	693	13	103	3	2	2	5	466	30	4	5,837	38	5,734
	부림동	10,451	5,540	1,228	2,161	295	176	277	588	9	104	4	3	3	4	622	17	2	5,493	47	4,911
	과천동	6,267	2,819	562	1,293	97	118	149	345	3	62	1	1	0	1	142	14	0	2,788	31	3,448
	문원동	5,264	2,725	561	1,185	103	122	146	284	6	60	4	3	3	8	185	12	3	2,685	40	2,539
	잘못투입 된투표지	0	23	3	11	1	0	0	4	0	1	0	0	0	0	2	1	0	23	0	-23
	의왕시	합계	102,047	47,270	12,019	18,368	2,455	1,781	2,595	5,579	102	1,048	56	20	13	25	2,220	454	43	46,778	492
부계자		2,172	2,031	383	1,006	68	185	84	129	3	28	17	4	2	2	51	16	2	1,980	51	141
고천동		10,849	4,970	1,203	2,023	275	155	218	686	10	101	9	1	0	1	177	60	6	4,925	45	5,879
부곡동		20,972	9,295	2,348	3,582	475	413	484	1,051	24	206	7	2	1	4	471	99	11	9,178	117	11,677
오전동		31,873	14,706	3,840	5,549	820	551	912	1,787	36	276	10	9	5	12	647	121	10	14,585	121	17,167
내손1동		16,096	7,309	1,917	2,785	383	220	422	875	11	139	4	1	1	4	446	42	6	7,256	53	8,787
내손2동		12,425	5,074	1,378	1,912	216	163	282	548	14	192	7	2	3	1	227	68	6	5,019	55	7,351
청계동		7,660	3,799	932	1,471	218	90	190	493	4	104	2	1	1	1	197	47	2	3,753	46	3,861
잘못투입 된투표지		0	86	18	40	0	4	3	10	0	2	0	0	0	0	4	1	0	82	4	-86

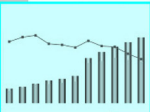


경기도

구시군명	읍면동명	선거인수	투표수	정당별 득표상황																무효 투표수	기권수
				통합 민주당	한나라당	자유 선진당	민주 노동당	창조 한국당	친박연대	국민실형 인보당	기독당	문화 예술당	시민당	신미래당	직능 연합당	진보신당	평화통일 가정당	한국 사회당	계		
구리시	합계	145,964	67,898	18,808	27,931	2,633	2,203	2,674	6,991	155	1,398	72	20	28	80	2,533	1,490	66	67,082	816	78,066
	부계자	2,872	2,669	666	1,182	136	184	95	157	7	21	24	4	3	2	70	51	3	2,605	64	203
	갈매동	2,519	1,250	252	654	38	19	33	145	7	18	1	1	0	2	24	18	4	1,216	34	1,269
	동구동	30,831	15,422	4,266	6,345	559	522	672	1,653	18	266	14	3	1	15	657	252	11	15,254	168	15,409
	인장동	19,165	8,749	2,579	3,482	336	317	355	840	24	232	7	3	4	4	288	159	6	8,636	113	10,416
	교문1동	12,905	5,074	1,286	2,161	162	165	174	547	16	111	2	1	6	13	150	194	7	4,995	79	7,831
	교문2동	18,276	9,578	2,608	3,953	424	246	395	1,044	26	181	6	2	1	4	412	203	6	9,511	67	8,698
	수택1동	19,243	7,868	2,199	3,250	281	234	269	816	22	205	7	3	5	13	281	171	10	7,766	102	11,375
	수택2동	22,510	9,487	2,827	3,683	343	299	301	981	22	247	7	1	5	20	272	330	11	9,349	138	13,023
	수택3동	17,643	7,801	2,125	3,221	354	217	380	808	13	117	4	2	3	7	379	112	8	7,750	51	9,842
남양주시	합계	364,272	160,258	44,460	65,948	6,049	6,227	6,605	17,753	226	4,135	172	103	64	184	4,461	1,487	146	158,020	2,238	204,014
	부계자	6,874	6,278	1,662	2,630	280	502	214	461	6	91	66	26	5	8	87	58	8	6,104	174	596
	외부읍	51,453	25,062	6,275	10,647	786	785	1,106	3,438	33	532	13	7	12	10	907	181	15	24,747	315	26,391
	진접읍	35,410	14,845	4,596	5,741	711	541	546	1,659	13	335	9	14	5	12	282	101	20	14,585	260	20,565
	화도읍	56,107	21,720	6,328	8,955	707	713	788	2,374	39	622	16	10	14	49	507	246	18	21,386	334	34,387
	진건읍	22,239	9,192	2,448	3,924	406	380	348	1,037	11	235	11	4	5	14	170	73	7	9,073	119	13,047
	오남읍	33,518	12,692	3,856	5,043	534	457	553	1,176	15	446	5	4	2	7	339	87	6	12,530	162	20,826
	별내면	18,906	8,496	2,319	3,088	333	833	383	826	10	246	2	3	3	2	292	67	6	8,413	83	10,410
	퇴계원면	22,093	9,651	2,885	3,820	395	332	424	1,079	11	188	5	4	2	5	260	101	14	9,525	126	12,442
	수동면	6,195	2,693	562	1,344	85	55	76	306	9	75	4	3	3	3	48	26	13	2,612	81	3,502
	조안면	3,188	1,626	341	881	58	30	54	174	0	18	5	0	2	1	16	19	2	1,601	25	1,562
	호평동	21,920	9,757	2,940	3,849	293	342	470	938	10	214	7	0	3	39	451	95	7	9,658	99	12,163
	평내동	27,884	12,142	3,756	4,578	414	454	589	1,217	19	400	11	8	4	9	436	129	2	12,026	116	15,742
	금곡동	17,529	7,248	1,932	3,035	232	253	263	885	16	208	4	9	0	15	174	79	12	7,117	131	10,281
	양정동	5,115	2,267	540	1,021	82	55	67	323	7	56	2	3	0	0	31	36	3	2,226	41	2,848
	저금동	7,357	2,886	733	1,273	90	93	87	355	5	99	1	1	2	1	58	46	6	2,850	36	4,471
	도농동	28,484	13,443	3,222	5,999	634	394	630	1,484	21	361	11	7	2	9	400	141	7	13,322	121	15,041

경기도

구시군명	읍면동명	선거인수	투표수	정당별 득표상황																무효 투표수	기권수
				통합 민주당	한나라당	자유 선진당	민주 노동당	창조 한국당	친박연대	국민실향 인보당	기독당	문화 예술당	시민당	신미래당	직능 연합당	진보신당	평화통일 가정당	한국 사회당	계		
남양주시	잘못투입 된투표지	0	260	65	120	9	8	7	21	1	9	0	0	0	0	3	2	0	245	15	-260
오산시	합계	105,500	45,008	12,515	16,413	3,791	2,680	1,905	4,279	46	1,269	54	45	22	14	1,062	307	43	44,445	563	60,492
	부계자	1,585	1,507	445	568	95	156	45	88	1	22	14	11	1	1	23	15	3	1,488	19	78
	중앙동	20,160	9,043	2,535	3,311	747	475	398	955	9	215	6	5	2	4	236	42	5	8,945	98	11,117
	남촌동	16,092	4,717	1,326	1,665	423	285	212	418	7	133	5	7	2	1	130	29	9	4,652	65	11,375
	신정동	15,901	7,403	1,875	2,766	691	460	284	722	7	254	7	8	4	4	134	61	9	7,286	117	8,498
	세마동	3,776	1,627	316	831	85	65	61	152	4	44	2	1	0	1	31	13	6	1,612	15	2,149
	초평동	10,598	4,186	1,276	1,469	334	267	175	358	3	124	2	3	2	0	88	22	4	4,127	59	6,412
	대원동	37,388	16,451	4,722	5,772	1,409	969	729	1,584	15	475	18	9	11	3	419	125	7	16,267	184	20,937
	잘못투입 된투표지	0	74	20	31	7	3	1	2	0	2	0	1	0	0	1	0	0	68	6	-74
화성시	합계	284,683	111,093	25,163	43,429	4,538	7,559	5,082	15,759	190	3,228	155	94	60	67	3,201	910	148	109,583	1,510	173,590
	부계자	4,296	3,960	767	1,654	174	490	169	345	10	71	37	16	8	4	45	42	8	3,840	120	336
	봉담읍	32,611	11,375	2,903	4,018	469	724	554	1,770	17	305	20	6	11	13	349	105	10	11,274	101	21,236
	우정읍	13,899	5,745	924	1,990	155	922	145	1,181	12	119	10	6	3	3	131	24	5	5,630	115	8,154
	향남읍	15,930	5,861	1,139	2,276	237	395	193	1,168	10	139	4	8	2	4	133	57	6	5,771	90	10,069
	매송면	5,983	2,546	544	988	96	130	61	485	12	81	2	1	2	1	43	45	7	2,498	48	3,437
	비봉면	5,225	2,335	395	1,183	76	70	62	389	3	43	1	3	0	0	28	22	5	2,280	55	2,890
	마도면	4,400	1,827	281	934	67	63	42	289	6	64	2	2	2	0	24	16	4	1,796	31	2,573
	송산면	8,633	3,750	538	1,924	103	106	84	563	20	197	2	5	2	4	44	69	15	3,676	74	4,883
	서신면	5,331	2,249	398	1,132	77	69	47	345	4	76	2	2	3	1	19	34	10	2,219	30	3,082
	팔탄면	8,230	3,081	577	1,389	106	133	96	537	6	96	2	3	3	4	40	22	5	3,019	62	5,149
	장안면	9,121	3,892	739	1,398	132	356	102	815	6	79	7	8	5	3	62	27	13	3,752	140	5,229
	양감면	3,676	1,702	278	698	64	61	43	421	9	33	3	3	2	2	20	25	6	1,668	34	1,974
	정남면	10,467	3,681	668	1,563	142	143	142	700	10	111	9	5	1	6	60	36	13	3,609	72	6,786
	동탄면	10,229	3,936	805	1,777	165	179	149	571	5	83	3	2	0	2	72	38	6	3,857	79	6,293

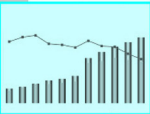


경기도

구시군명	읍면동명	선거인수	투표수	정당별 득표상황																	무효 투표수	기권수
				통합 민주당	한나라당	자유 선진당	민주 노동당	창조 한국당	친박연대	국민실용 인보당	기독당	문화 예술당	시민당	신미래당	직능 연합당	진보신당	평화통일 가정당	한국 사회당	계			
화성시	남양동	16,745	6,278	1,187	2,726	217	403	274	869	13	220	7	4	3	2	203	56	6	6,190	88	10,467	
	진안동	23,363	7,872	2,026	2,889	343	511	479	900	11	264	8	5	3	4	292	51	7	7,793	79	15,491	
	병점1동	18,129	6,591	1,810	2,198	317	507	378	829	8	211	4	2	1	4	242	30	6	6,547	44	11,538	
	병점2동	16,973	6,451	1,714	2,096	265	582	399	714	7	231	4	4	2	8	303	67	3	6,399	52	10,522	
	반월동	12,801	5,237	1,248	2,055	231	273	341	640	4	161	7	0	2	2	209	31	3	5,207	30	7,564	
	기배동	10,169	3,841	948	1,409	211	239	206	470	2	176	5	2	0	0	119	23	4	3,814	27	6,328	
	화산동	17,015	5,550	1,407	2,309	240	318	273	547	4	192	5	2	4	0	143	39	4	5,487	63	11,465	
	동탄1동	18,979	7,373	2,101	2,619	374	499	499	662	8	167	2	4	1	0	357	34	0	7,327	46	11,606	
	동탄2동	12,478	5,870	1,746	2,165	273	382	342	537	3	107	9	1	0	0	261	16	2	5,844	26	6,608	
	잘못투입 된투표지	0	90	20	39	4	4	2	12	0	2	0	0	0	0	2	1	0	86	4	-90	
	시흥시	합계	277,569	108,606	34,586	40,253	4,637	5,339	4,758	9,845	86	3,688	143	78	42	75	2,888	799	104	107,321	1,285	168,963
부개자		4,644	4,342	1,162	1,778	205	410	165	225	7	77	47	16	11	7	57	68	6	4,241	101	302	
대야동		26,624	11,527	3,497	4,465	477	468	482	1,064	12	495	10	7	4	4	319	82	18	11,404	123	15,097	
신천동		30,544	11,506	3,923	4,092	528	461	367	1,001	7	605	16	6	3	6	208	105	16	11,344	162	19,038	
신현동		9,138	4,129	1,172	1,767	159	138	139	399	6	160	2	4	2	4	70	39	1	4,062	67	5,009	
은행동		21,641	9,942	3,319	3,552	424	435	447	873	7	373	7	2	1	1	324	61	7	9,833	109	11,699	
매화동		9,895	4,320	1,286	1,806	167	172	185	349	2	155	3	3	0	8	103	26	4	4,269	51	5,575	
목감동		9,691	4,171	1,238	1,697	187	152	143	452	7	94	5	5	0	6	79	32	3	4,100	71	5,520	
군자동		29,955	10,671	3,132	4,123	463	529	492	1,085	4	334	14	10	4	6	240	83	19	10,538	133	19,284	
정왕본동		19,251	3,485	1,031	1,231	147	228	154	359	2	126	5	2	1	4	90	47	2	3,429	56	15,766	
정왕1동		25,488	6,781	2,255	2,352	304	418	314	610	6	195	4	4	5	9	186	49	6	6,717	64	18,707	
정왕2동		24,643	9,623	3,306	3,374	400	527	425	903	4	211	8	5	2	5	303	48	2	9,523	100	15,020	
정왕3동		17,787	6,399	2,188	2,239	253	322	285	578	5	181	3	6	3	4	230	36	5	6,338	61	11,388	
정왕4동		16,270	7,206	2,537	2,406	338	372	373	613	3	199	6	3	2	8	241	39	5	7,145	61	9,064	
과림동		2,219	1,068	200	587	41	27	27	110	1	43	1	1	0	0	12	9	1	1,060	8	1,151	
연성동		29,779	13,358	4,321	4,745	541	676	757	1,219	13	439	11	4	4	3	426	75	9	13,243	115	16,421	

경기도

구시군명	읍면동명	선거인수	투표수	정당별 득표상황																무효 투표수	기권수
				통합 민주당	한나라당	자유 선진당	민주 노동당	창조 한국당	천박연대	국민실용 인보당	기독교 당	문화 예술당	시민당	신미래당	직능 연합당	진보신당	평화통일 가정당	한국 사회당	계		
시흥시	잘못투입 된투표지	0	78	19	39	3	4	3	5	0	1	1	0	0	0	0	0	0	75	3	-78
군포시	합계	204,940	98,549	28,940	37,262	4,763	4,164	5,500	9,579	90	2,443	116	44	31	64	3,859	626	57	97,538	1,011	106,391
	부계자	4,223	3,937	1,143	1,643	154	314	182	223	8	51	35	8	6	5	63	32	3	3,870	67	286
	군포1동	26,108	10,673	3,036	4,244	499	409	565	1,087	4	306	6	2	3	7	290	83	8	10,549	124	15,435
	군포2동	27,557	13,612	4,029	5,272	644	562	679	1,430	11	313	6	7	5	9	452	79	7	13,505	107	13,945
	산본1동	17,996	7,430	2,179	2,727	382	336	362	778	14	227	5	5	3	9	223	54	1	7,305	125	10,566
	산본2동	16,418	8,391	2,469	3,179	406	336	434	867	5	226	9	2	4	5	343	44	3	8,332	59	8,027
	금정동	16,431	6,237	1,984	2,224	302	263	336	623	1	192	9	4	2	5	163	63	3	6,174	63	10,194
	계곡동	18,704	8,328	2,561	3,028	382	353	508	729	4	245	9	6	1	5	360	64	4	8,259	69	10,376
	오금동	19,345	9,675	3,057	3,256	496	399	621	936	12	161	9	3	0	3	584	50	5	9,592	83	9,670
	수리동	15,764	8,087	2,333	2,968	362	428	497	753	13	179	2	1	2	1	404	48	9	8,000	87	7,677
	궁내동	16,240	8,727	2,395	3,437	403	282	521	972	5	186	10	1	2	4	414	32	0	8,664	63	7,513
	광정동	20,889	10,664	2,895	4,209	607	369	656	965	10	256	15	4	2	9	474	62	10	10,543	121	10,225
	대야동	5,265	2,689	822	1,036	124	110	135	208	3	101	1	1	1	2	86	15	4	2,649	40	2,576
	잘못투입 된투표지	0	99	37	39	2	3	4	8	0	0	0	0	0	0	3	0	0	96	3	-99
	하남시	합계	107,321	48,936	13,770	18,710	2,648	1,828	1,901	5,792	80	1,574	79	25	25	82	1,292	426	49	48,281	655
부계자		2,079	1,951	546	723	124	161	67	177	2	22	20	6	3	2	24	20	3	1,900	51	128
천현동		6,738	3,057	819	1,225	189	99	106	347	2	106	4	3	5	5	68	19	8	3,005	52	3,681
신장1동		6,204	2,455	702	906	127	87	87	297	8	86	2	0	1	1	69	31	4	2,408	47	3,749
신장2동		34,500	17,048	5,146	6,027	1,025	640	737	2,090	26	510	17	5	7	54	497	111	13	16,905	143	17,452
덕풍1동		14,735	6,168	1,867	2,254	321	215	230	717	9	198	5	3	3	4	211	66	3	6,106	62	8,567
덕풍2동		18,315	7,675	2,170	2,862	390	309	346	871	14	293	9	2	3	6	219	77	6	7,577	98	10,640
덕풍3동		6,855	2,792	758	1,108	136	108	83	318	5	112	5	1	0	1	68	38	2	2,743	49	4,063
풍산동		6,080	2,621	674	1,127	89	70	77	342	6	81	10	0	0	4	49	19	6	2,554	67	3,459
감북동		4,888	1,985	373	995	97	45	66	266	1	55	3	1	1	1	36	19	0	1,959	26	2,903

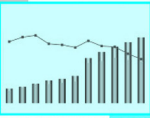


경기도

구시군명	읍면동명	선거인수	투표수	정당별 득표상황																	무효 투표수	기권수
				통합 민주당	한나라당	자유 선진당	민주 노동당	창조 한국당	친박연대	국민실향 인보당	기독당	문화 예술당	시민당	신미래당	직능 연합당	진보신당	평화통일 가정당	한국 사회당	계			
하남시	춘궁동	3,326	1,511	321	751	70	37	41	166	3	41	2	3	1	1	25	10	1	1,473	38	1,815	
	초이동	3,601	1,631	384	715	77	57	59	194	4	68	2	1	1	3	26	16	2	1,609	22	1,970	
	잘못투입 된투표지	0	42	10	17	3	0	2	7	0	2	0	0	0	0	0	0	0	1	42	0	-42
파주시	합계	229,631	97,699	21,280	44,441	3,276	6,488	3,508	10,426	151	2,380	146	65	53	69	2,622	935	125	95,965	1,734	131,932	
	부계자	4,592	4,198	890	1,758	148	661	137	285	10	63	33	8	7	3	61	45	3	4,112	86	394	
	문산읍	24,364	10,494	1,952	5,236	294	623	328	1,285	10	196	13	2	6	5	191	118	14	10,273	221	13,870	
	파주읍	10,863	4,752	820	2,481	154	262	112	533	12	96	10	3	3	2	70	88	7	4,653	99	6,111	
	법원읍	11,085	4,837	748	2,560	173	307	130	537	11	91	6	9	3	9	48	44	18	4,694	143	6,248	
	교하읍	52,557	22,057	5,654	9,270	778	1,132	1,010	2,334	29	475	16	7	4	9	961	111	20	21,810	247	30,500	
	조리읍	23,127	9,428	2,020	4,326	343	505	322	1,038	18	364	13	5	3	8	243	81	7	9,296	132	13,699	
	월릉면	8,507	4,175	866	1,856	107	612	140	305	2	61	16	9	7	1	56	42	10	4,090	85	4,332	
	탄현면	10,156	4,112	779	1,952	137	228	173	429	4	71	1	1	0	6	142	83	2	4,008	104	6,044	
	광탄면	10,563	4,366	804	2,282	125	207	99	480	5	104	4	2	3	3	99	32	6	4,255	111	6,197	
	파평면	4,049	2,199	407	1,113	66	133	45	216	4	59	6	3	2	1	28	41	3	2,127	72	1,850	
	적성면	6,088	2,864	471	1,471	78	135	48	417	9	73	9	2	3	6	27	40	6	2,795	69	3,224	
	군내면	516	346	67	180	9	14	4	45	0	2	1	0	0	0	6	2	0	330	16	170	
	진동면	135	98	18	57	4	2	2	9	1	0	0	0	0	0	2	0	0	95	3	37	
	금촌1동	26,231	9,678	2,333	4,151	342	638	357	1,010	13	337	7	9	4	6	263	78	11	9,559	119	16,553	
	금촌2동	36,798	13,960	3,422	5,691	511	1,015	600	1,494	23	385	11	5	8	10	422	129	18	13,744	216	22,838	
	잘못투입 된투표지	0	135	29	57	7	14	1	9	0	3	0	0	0	0	3	1	0	124	11	-135	
	여주군	합계	82,472	40,163	5,248	17,832	1,629	1,974	1,295	8,528	104	977	136	70	78	46	707	492	102	39,218	945	42,309
		부계자	1,851	1,655	267	608	114	143	52	340	3	22	21	2	5	3	19	10	3	1,612	43	196
		여주읍	36,326	16,302	2,292	6,953	670	848	641	3,455	39	452	31	19	19	7	381	195	29	16,031	271	20,024
점동면		3,917	2,269	275	1,200	87	81	54	367	2	33	7	6	5	2	30	29	5	2,183	86	1,648	
가남면		12,119	5,161	739	2,246	211	270	154	1,054	22	120	13	7	12	8	94	94	18	5,062	99	6,958	

경기도

구시군명	읍면동명	선거인수	투표수	정당별 득표상황																	무효 투표수	기권수
				통합 민주당	한나라당	자유 선진당	민주 노동당	창조 한국당	친박연대	국민실향 인보당	기독당	문화 예술당	시민당	신미래당	직능 연합당	진보신당	평화통일 가정당	한국 사회당	계			
여주군	능서면	5,535	2,852	367	1,243	73	147	62	665	7	71	8	10	6	11	36	42	12	2,760	92	2,683	
	홍천면	4,423	2,316	251	1,013	93	107	75	569	5	49	12	3	5	3	24	23	5	2,237	79	2,107	
	금사면	2,445	1,329	127	716	39	41	33	235	7	27	9	4	2	6	15	18	6	1,285	44	1,116	
	삼북면	2,009	1,039	136	520	53	36	20	213	1	15	2	2	2	3	12	7	1	1,023	16	970	
	대신면	6,545	3,268	338	1,570	103	132	67	750	10	90	15	5	6	1	39	36	5	3,167	101	3,277	
	북내면	4,295	2,208	251	1,021	86	79	54	499	5	68	11	5	8	2	24	24	13	2,150	58	2,087	
	강천면	3,007	1,727	204	723	100	88	82	372	3	30	7	7	8	0	33	14	4	1,675	52	1,280	
	잘못투입 된투표지	0	37	1	19	0	2	1	9	0	0	0	0	0	0	0	0	1	33	4	-37	
이천시	합계	145,057	62,050	9,926	25,919	4,454	3,182	2,242	10,047	100	2,338	399	117	55	46	1,150	967	150	61,092	958	83,007	
	부계자	3,031	2,798	448	1,108	323	243	96	362	8	44	32	10	8	2	27	20	7	2,738	60	233	
	장호월읍	11,963	5,703	1,498	2,368	254	239	153	813	4	86	27	12	6	5	66	67	21	5,619	84	6,260	
	부발읍	23,927	8,396	1,445	3,337	537	489	371	1,332	9	375	32	17	5	7	206	156	8	8,326	70	15,531	
	신둔면	8,185	3,559	442	1,639	249	157	115	618	8	111	18	6	2	4	51	73	7	3,500	59	4,626	
	백사면	7,686	3,318	429	1,388	318	161	102	564	9	140	15	6	3	0	58	34	8	3,235	83	4,368	
	호법면	3,908	2,009	207	1,079	139	72	46	305	2	46	21	2	2	2	16	24	5	1,968	41	1,899	
	마장면	6,389	2,815	354	1,366	154	99	70	510	7	81	8	2	4	1	35	51	5	2,747	68	3,574	
	대월면	10,386	4,225	752	1,681	285	272	162	626	5	180	18	10	4	4	116	54	4	4,173	52	6,161	
	모가면	4,133	2,072	232	925	150	73	60	322	4	101	47	11	1	5	25	31	25	2,012	60	2,061	
	설성면	4,553	2,125	321	895	147	95	54	389	9	53	29	4	7	2	23	18	15	2,061	64	2,428	
	율면	2,565	1,347	205	548	92	99	34	224	5	44	20	4	2	2	14	20	6	1,319	28	1,218	
	창전동	15,176	6,050	753	2,554	528	251	174	1,110	10	297	39	13	4	3	72	140	9	5,957	93	9,126	
	증포동	23,441	10,242	1,887	3,897	664	633	520	1,637	9	390	46	8	4	7	298	147	19	10,166	76	13,199	
	증리동	11,957	4,252	546	1,897	345	134	164	665	8	237	26	7	2	0	79	61	5	4,176	76	7,705	
	관고동	7,757	3,091	401	1,219	266	165	116	561	3	151	21	3	1	1	64	70	6	3,048	43	4,666	
	잘못투입 된투표지	0	48	6	18	3	0	5	9	0	2	0	2	0	1	0	1	0	47	1	-48	

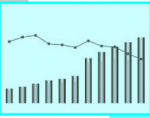


경기도

구시군명	읍면동명	선거인수	투표수	정당별 득표상황																무효 투표수	기권수
				통합 민주당	한나라당	자유 선진당	민주 노동당	창조 한국당	친박연대	국민실용 인보당	기독당	문화 예술당	시민당	신미래당	직능 연합당	진보신당	평화통일 가정당	한국 사회당	계		
용인시 처인구	합계	152,093	66,480	16,565	26,453	2,166	2,441	2,291	11,427	85	1,761	96	59	28	62	1,243	501	72	65,250	1,230	85,613
	부계자	3,074	2,848	734	1,119	118	236	100	333	4	47	22	12	3	2	28	28	4	2,790	58	226
	포곡읍	23,028	8,685	2,371	3,368	267	306	318	1,304	9	320	4	7	6	6	171	78	8	8,543	142	14,343
	모현면	16,663	6,479	1,571	2,886	219	221	246	930	5	120	4	1	3	4	119	34	3	6,366	113	10,184
	납사면	5,917	2,948	725	1,311	99	104	65	441	3	78	5	3	2	2	36	13	2	2,889	59	2,969
	이동면	12,117	5,410	1,523	2,186	172	167	201	709	4	193	2	5	3	4	79	38	9	5,295	115	6,707
	원삼면	6,039	3,537	554	1,319	102	134	97	1,022	6	61	11	6	2	3	54	21	10	3,402	135	2,502
	백암면	7,446	3,662	818	1,539	143	101	69	718	6	82	9	5	1	3	37	29	9	3,569	93	3,784
	양지면	10,676	4,806	1,092	2,001	133	137	174	905	9	125	6	6	3	11	78	23	8	4,711	95	5,870
	중앙동	16,174	6,982	1,686	2,758	250	248	229	1,327	12	146	10	2	1	12	103	59	4	6,847	135	9,192
	역삼동	17,846	7,464	1,907	2,791	243	266	286	1,388	8	215	8	5	2	7	205	52	4	7,387	77	10,382
	유림동	22,347	8,814	2,452	3,189	258	349	343	1,467	7	276	6	4	1	4	233	84	7	8,680	134	13,533
	동부동	10,766	4,754	1,104	1,945	161	171	163	876	12	95	9	3	1	4	98	42	4	4,688	66	6,012
	잘못투입 된투표지	0	91	28	41	1	1	0	7	0	3	0	0	0	0	2	0	0	83	8	-91
용인시 수지구	합계	214,394	104,656	21,136	48,679	4,395	2,803	5,006	14,459	465	2,167	112	36	27	38	4,209	359	42	103,933	723	109,738
	부계자	2,975	2,738	508	1,327	126	204	133	237	4	31	32	3	4	3	40	19	2	2,673	65	237
	풍덕천1동	26,067	11,392	2,719	4,658	488	414	657	1,469	78	235	7	8	7	2	505	57	8	11,312	80	14,675
	풍덕천2동	27,228	13,543	2,888	6,055	582	415	700	1,790	54	284	13	5	1	6	617	43	6	13,459	84	13,685
	신봉동	18,897	9,515	1,651	4,894	387	193	449	1,368	35	141	5	3	1	3	310	25	8	9,473	42	9,382
	죽전1동	40,748	18,696	4,148	8,166	742	501	960	2,470	70	547	18	2	2	9	880	68	3	18,586	110	22,052
	죽전2동	15,006	6,466	1,579	2,644	283	203	362	842	18	171	6	1	1	5	304	19	3	6,441	25	8,540
	동천동	17,796	8,499	1,808	3,739	325	266	438	1,175	46	165	9	3	1	5	432	26	2	8,440	59	9,297
	상현1동	23,230	11,778	2,103	5,831	517	241	498	1,761	65	203	6	2	5	3	419	35	2	11,691	87	11,452
	상현2동	23,427	11,951	2,456	5,569	512	246	512	1,698	57	246	14	7	3	1	468	41	5	11,835	116	11,476
	성북동	19,020	9,988	1,265	5,750	424	120	297	1,633	38	143	2	2	2	1	229	26	2	9,934	54	9,032

경기도

구시군명	읍면동명	선거인수	투표수	정당별 득표상황																무효 투표수	기권수
				통합 민주당	한나라당	자유 선진당	민주 노동당	창조 한국당	친박연대	국민실용 인보당	기독당	문화 예술당	시민당	신미래당	직능 연합당	진보신당	평화통일 가정당	한국 사회당	계		
용인시 수지구	잘못투입 된투표지	0	90	11	46	9	0	0	16	0	1	0	0	0	0	5	0	1	89	1	-90
용인시 기흥구	합계	219,937	94,402	21,965	38,794	3,794	4,515	4,915	12,600	126	2,476	75	31	29	43	3,746	544	41	93,694	708	125,535
	부계자	3,505	3,167	674	1,372	133	308	132	286	4	46	30	4	6	4	51	21	4	3,075	92	338
	신갈동	34,872	14,323	3,600	5,466	579	867	736	1,820	11	424	9	4	4	8	572	92	4	14,196	127	20,549
	구갈동	18,988	7,383	1,881	2,666	286	479	371	1,071	5	175	3	3	4	6	296	68	4	7,318	65	11,605
	상갈동	29,688	12,725	2,978	5,060	499	656	743	1,662	15	396	7	3	1	0	553	74	7	12,654	71	16,963
	기흥동	9,755	3,548	843	1,330	130	226	229	463	4	163	1	0	1	6	112	14	3	3,525	23	6,207
	서농동	7,836	2,063	464	861	54	87	127	290	2	56	1	1	1	0	88	14	1	2,047	16	5,773
	구성동	17,127	7,856	1,615	3,565	313	270	323	1,123	7	251	6	2	1	4	273	57	0	7,810	46	9,271
	마북동	21,173	9,926	1,995	4,604	429	286	420	1,444	15	287	6	3	3	2	338	42	6	9,880	46	11,247
	동백동	39,817	16,739	4,455	6,184	686	756	1,078	2,085	33	369	9	6	3	6	862	86	5	16,623	116	23,078
	보정동	23,511	11,068	2,087	5,422	488	255	493	1,591	24	183	2	1	3	5	410	43	3	11,010	58	12,443
	상하동	13,665	5,523	1,352	2,230	197	325	257	757	6	123	1	4	2	2	188	33	3	5,480	43	8,142
잘못투입 된투표지	0	81	21	34	0	0	6	8	0	3	0	0	0	0	3	0	1	76	5	-81	
안성시	합계	126,303	52,559	8,040	21,395	6,416	2,865	1,956	6,811	68	1,472	97	73	37	45	1,170	670	106	51,221	1,338	73,744
	부계자	2,380	2,187	308	925	282	193	97	171	2	25	29	4	5	8	28	24	6	2,107	80	193
	공도읍	29,578	10,448	1,973	3,947	910	775	522	1,220	19	409	12	12	13	4	343	97	10	10,266	182	19,130
	보개면	5,254	2,393	346	999	327	86	69	296	1	95	4	1	2	2	34	41	8	2,311	82	2,861
	금광면	6,412	2,636	419	1,055	343	126	111	308	3	54	8	4	0	2	65	63	10	2,571	65	3,776
	서운면	3,402	1,668	195	702	268	76	52	223	5	17	1	6	1	0	38	18	9	1,611	57	1,734
	미양면	5,748	2,652	369	919	547	151	68	269	2	39	1	2	1	3	53	48	8	2,480	172	3,096
	대덕면	8,590	2,728	405	1,092	319	140	100	353	4	118	4	5	1	2	56	36	4	2,639	89	5,862
	양성면	4,529	2,231	304	1,035	258	94	54	297	8	36	3	4	1	5	31	21	8	2,159	72	2,298
	월곡면	3,878	1,663	247	783	150	58	62	197	1	55	3	2	2	3	26	24	3	1,616	47	2,215
	일죽면	6,953	2,853	394	1,348	255	99	92	435	3	44	8	4	0	0	63	26	5	2,776	77	4,100

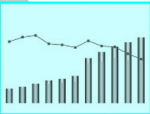


경기도

구시군명	읍면동명	선거인수	투표수	정당별 득표상황																	무효 투표수	기권수
				통합 민주당	한나라당	자유 선진당	민주 노동당	창조 한국당	친박연대	국민실향 인보당	기독당	문화 예술당	시민당	신미래당	직능 연합당	진보신당	평화통일 가정당	한국 사회당	계			
안성시	죽산면	6,152	2,540	367	1,126	275	88	63	368	1	88	3	4	3	4	39	36	4	2,469	71	3,612	
	삼죽면	2,966	1,394	218	588	172	64	44	180	0	46	0	3	2	1	15	19	1	1,353	41	1,572	
	고삼면	1,800	947	144	430	94	61	13	117	1	22	1	2	1	0	18	16	6	926	21	853	
	안성1동	10,317	4,611	593	1,916	659	197	180	678	8	109	2	7	1	2	90	69	4	4,515	96	5,706	
	안성2동	11,707	4,472	644	1,744	663	244	164	611	6	127	7	6	3	4	89	60	12	4,384	88	7,235	
	안성3동	16,637	7,094	1,109	2,763	893	410	263	1,087	4	186	11	7	1	5	182	71	7	6,999	95	9,543	
	잘못투입 된투표지	0	42	5	23	1	3	2	1	0	2	0	0	0	0	0	1	1	39	3	-42	
김포시	합계	153,364	68,417	15,134	30,795	3,280	2,344	2,544	8,980	97	1,953	67	49	36	92	1,726	380	65	67,542	875	84,947	
	부계자	2,755	2,522	569	1,147	121	189	100	200	5	50	11	8	5	3	41	12	5	2,466	56	233	
	통진읍	17,191	6,974	1,399	3,214	343	267	202	1,072	7	149	8	6	3	14	119	43	7	6,853	121	10,217	
	고촌면	11,792	5,100	1,062	2,403	243	134	207	662	5	137	6	4	4	5	142	22	3	5,039	61	6,692	
	양촌면	10,845	4,582	871	2,234	203	155	124	594	13	178	6	6	5	10	61	26	9	4,495	87	6,263	
	대곶면	8,486	3,597	634	1,928	151	109	106	439	4	54	1	5	1	5	45	25	5	3,512	85	4,889	
	월곶면	5,120	2,223	389	1,064	100	70	68	335	9	51	3	1	2	4	50	12	4	2,162	61	2,897	
	하성면	7,641	3,441	670	1,642	182	124	92	445	9	128	3	3	2	3	45	27	4	3,379	62	4,200	
	김포1동	32,669	14,514	3,575	6,041	749	496	568	1,932	22	437	13	5	6	19	403	83	9	14,358	156	18,155	
	김포2동	14,130	6,416	1,352	3,017	270	161	268	869	4	183	5	1	2	4	191	27	4	6,358	58	7,714	
	사우동	16,656	6,785	1,667	2,764	314	269	295	893	9	238	4	3	2	8	210	42	7	6,725	60	9,871	
	풍무동	26,079	12,188	2,931	5,298	603	368	512	1,532	10	347	7	7	4	17	416	61	8	12,121	67	13,891	
	잘못투입 된투표지	0	75	15	43	1	2	2	7	0	1	0	0	0	0	3	0	0	74	1	-75	
광주시	합계	173,590	69,131	15,413	31,135	3,918	2,244	2,625	7,876	117	2,071	94	43	40	54	1,534	1,017	74	68,255	876	104,459	
	부계자	3,322	3,069	596	1,300	299	215	116	192	7	51	34	14	9	2	35	85	11	2,966	103	253	
	오포읍	38,695	15,063	3,466	6,862	729	421	586	1,754	19	528	9	5	6	8	349	177	11	14,930	133	23,632	
	초월읍	24,835	9,789	2,240	4,494	498	303	420	1,032	11	310	8	4	4	8	223	115	12	9,682	107	15,046	
	실촌읍	16,863	6,217	1,214	2,969	339	179	212	705	8	242	6	3	3	6	138	91	9	6,124	93	10,646	

경기도

구시군명	읍면동명	선거인수	투표수	정당별 득표상황																	무효 투표수	기권수
				통합 민주당	한나라당	자유 선진당	민주 노동당	창조 한국당	친박연대	국민실용 인보당	기독당	문화 예술당	시민당	신미래당	직능 연합당	진보신당	평화통일 가정당	한국 사회당	계			
광주시	도척면	6,349	2,665	488	1,354	126	93	86	300	3	58	3	2	2	6	42	58	3	2,624	41	3,684	
	퇴촌면	7,488	3,177	597	1,569	154	84	98	439	3	58	4	0	2	3	80	30	3	3,124	53	4,311	
	남종면	1,557	874	112	485	53	16	26	120	0	17	1	0	2	0	9	15	3	859	15	683	
	중부면	2,135	1,106	173	594	63	30	26	128	2	15	1	1	0	0	34	20	0	1,087	19	1,029	
	경안동	24,515	8,770	2,145	3,680	574	296	327	1,012	45	192	5	5	4	11	199	150	11	8,656	114	15,745	
	송정동	24,644	9,268	2,178	3,910	592	328	334	1,114	11	323	16	5	7	4	187	161	6	9,176	92	15,376	
	광남동	23,187	9,020	2,179	3,850	488	278	391	1,075	8	272	7	4	1	6	236	114	5	8,914	106	14,167	
잘못투입 된투표지	0	113	25	68	3	1	3	5	0	5	0	0	0	0	2	1	0	113	0	-113		
포천시	합계	121,600	56,128	10,354	27,230	1,741	2,556	1,726	6,530	1,090	1,364	128	85	59	50	889	657	156	54,615	1,513	65,472	
	부계자	2,888	2,656	500	1,174	115	283	98	231	11	39	33	12	3	5	40	34	9	2,587	69	232	
	소흘읍	33,221	12,853	2,857	5,959	429	545	486	1,446	135	344	15	7	6	8	253	136	17	12,643	210	20,368	
	군내면	5,601	2,880	408	1,542	86	127	86	355	33	46	6	5	3	3	39	35	5	2,779	101	2,721	
	내촌면	4,334	2,037	297	1,093	56	64	50	255	34	69	3	1	2	1	17	26	5	1,973	64	2,297	
	가산면	7,015	2,974	487	1,663	93	86	78	301	37	64	4	3	3	1	37	26	8	2,891	83	4,041	
	신북면	10,432	4,430	684	2,257	136	166	126	523	78	169	4	7	3	8	84	64	11	4,320	110	6,002	
	창수면	2,450	1,345	239	664	46	59	29	155	39	17	7	1	4	0	17	9	6	1,292	53	1,105	
	영중면	4,775	2,374	378	1,166	76	120	50	300	69	41	4	5	5	3	37	35	7	2,296	78	2,401	
	일동면	8,528	4,178	774	1,893	109	181	120	532	136	127	7	6	4	6	53	69	18	4,035	143	4,350	
	이동면	5,032	2,586	524	1,216	79	108	55	295	61	89	6	7	3	1	34	26	11	2,515	71	2,446	
	영북면	7,958	4,423	730	1,898	134	240	130	571	211	143	17	15	6	3	56	58	31	4,243	180	3,535	
	관인면	3,462	1,947	326	868	59	104	50	248	108	30	6	2	4	3	22	20	5	1,855	92	1,515	
	화현면	2,420	1,286	226	657	36	47	32	156	46	12	1	1	3	0	17	8	3	1,245	41	1,134	
	포천동	13,295	6,437	1,075	3,423	182	305	220	733	43	102	9	4	5	5	117	70	11	6,304	133	6,858	
	선단동	10,189	3,722	849	1,757	105	121	116	429	49	72	6	9	5	3	66	41	9	3,637	85	6,467	
	연천군	합계	36,617	19,060	4,059	8,796	619	688	530	2,230	423	333	29	32	24	15	295	368	63	18,504	556	17,557
부계자		1,198	1,107	256	456	45	98	49	106	4	17	7	9	5	1	20	9	4	1,086	21	91	

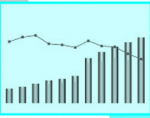


경기도

구시군명	읍면동명	선거인수	투표수	정당별 득표상황																무효 투표수	기권수
				통합 민주당	한나라당	자유 선진당	민주 노동당	창조 한국당	친박연대	국민실용 인보당	기독당	문화 예술당	시민당	신미래당	직능 연합당	진보신당	평화통일 가정당	한국 사회당	계		
연천군	연천읍	5,795	3,146	710	1,403	114	88	76	401	60	48	5	6	2	2	49	73	8	3,045	101	2,649
	전곡읍	14,154	6,309	1,377	2,838	217	210	226	809	108	122	6	6	5	8	118	104	12	6,166	143	7,845
	군남면	3,050	1,661	327	830	44	51	32	176	42	24	5	2	0	1	26	28	9	1,597	64	1,389
	청산면	3,677	1,744	342	891	53	49	40	195	25	48	1	2	2	2	15	14	4	1,683	61	1,933
	백학면	2,344	1,393	244	668	34	47	24	161	67	7	2	2	2	0	11	66	8	1,343	50	951
	미산면	1,497	856	155	419	28	48	10	71	39	15	1	1	3	0	8	12	6	816	40	641
	왕징면	1,083	640	142	274	21	33	14	73	17	8	0	1	3	1	12	15	5	619	21	443
	신서면	3,038	1,658	401	758	52	40	37	187	41	34	2	2	2	0	26	36	4	1,622	36	1,380
	증면	223	151	33	77	2	6	6	8	4	2	0	0	0	0	5	2	1	146	5	72
	장남면	558	383	69	179	9	18	15	42	15	8	0	1	0	0	5	7	2	370	13	175
	잘못투입 된투표지	0	12	3	3	0	0	1	1	1	0	0	0	0	0	0	2	0	11	1	-12
양평군	합계	71,224	35,050	5,173	19,441	1,148	1,073	1,040	4,155	74	629	54	61	30	40	607	495	80	34,100	950	36,174
	부계자	1,761	1,576	291	736	54	123	72	156	7	23	11	8	3	3	21	21	3	1,532	44	185
	양평읍	18,209	7,673	1,150	4,153	241	259	270	1,007	7	139	3	13	5	7	143	111	7	7,515	158	10,536
	강상면	3,910	1,897	249	1,108	67	42	46	213	5	28	2	3	3	2	35	34	6	1,843	54	2,013
	강하면	3,087	1,513	176	937	38	45	38	144	5	27	1	2	1	2	42	13	2	1,473	40	1,574
	양서면	7,353	3,328	521	1,928	96	82	77	339	4	70	2	4	2	1	65	59	5	3,255	73	4,025
	옥천면	4,787	2,276	380	1,206	62	71	77	298	3	35	6	6	2	3	45	25	5	2,224	52	2,511
	서종면	5,165	2,416	346	1,379	52	52	75	262	5	51	0	2	1	4	75	42	7	2,353	63	2,749
	달월면	2,591	1,514	223	777	64	43	45	204	8	18	5	2	3	4	22	26	4	1,448	66	1,077
	청운면	2,963	1,650	267	957	74	34	30	160	4	12	2	1	0	3	18	17	3	1,582	68	1,313
	양동면	3,851	2,157	304	1,163	77	74	43	284	5	40	3	5	3	3	26	36	16	2,082	75	1,694
	지평면	4,775	2,544	345	1,439	109	62	74	298	8	48	6	5	0	2	24	37	3	2,460	84	2,231
	용문면	9,294	4,554	674	2,457	144	126	152	597	11	103	11	6	6	4	72	55	11	4,429	125	4,740
	개군면	3,478	1,901	242	1,166	67	60	41	190	2	35	2	3	1	2	19	17	8	1,855	46	1,577
	잘못투입 된투표지	0	51	5	35	3	0	0	3	0	0	0	1	0	0	0	2	0	49	2	-51

경기도

구시군명	읍면동명	선거인수	투표수	정당별 득표상황																무효 투표수	기권수
				통합 민주당	한나라당	자유 선진당	민주 노동당	창조 한국당	친박연대	국민실향 인보당	기독당	문화 예술당	시민당	신미래당	직능 연합당	진보신당	평화통일 가정당	한국 사회당	계		
가평군	합계	44,961	24,896	5,667	11,273	798	893	740	2,497	48	618	51	49	26	78	287	948	102	24,075	821	20,065
	부계자	2,372	2,236	440	1,011	79	118	77	165	13	20	24	18	9	10	22	36	25	2,067	169	136
	가평읍	14,156	7,710	2,010	3,323	266	295	268	798	9	187	10	13	2	30	100	141	24	7,476	234	6,446
	설악면	5,473	3,022	546	1,329	60	74	58	261	7	70	0	4	6	13	25	472	17	2,942	80	2,451
	청평면	9,813	4,874	1,021	2,338	153	181	137	507	10	178	6	3	6	13	58	139	14	4,764	110	4,939
	상면	4,066	2,234	516	1,062	82	71	69	218	0	42	6	2	1	4	28	53	7	2,161	73	1,832
	하면	6,082	3,021	682	1,360	94	105	91	409	5	70	3	4	1	5	35	63	9	2,936	85	3,061
	북면	2,999	1,771	444	840	62	48	39	138	4	51	2	5	1	3	19	43	6	1,705	66	1,228
	잘못투입 된투표지	0	28	8	10	2	1	1	1	0	0	0	0	0	0	0	1	0	24	4	-28

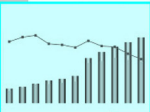


강원도

의원회 영역	선거인 수	투표수	정당별 득표상황															무효 투표수	기권수	투표율	
			통합 민주당	한나라당	자유 선진당	민주 노동당	창조 한국당	친박연대	국민실향 안보당	기독당	문화 예술당	시민당	신미래당	직능 연합당	진보신당	평화통일 기정당	한국 사회당				계
합계	1,166,766	600,698	109,108 (18.61)	266,768 (45.52)	37,168 (6.34)	34,841 (5.94)	21,455 (3.66)	72,078 (12.29)	4,180 (0.71)	11,692 (1.99)	993 (0.16)	916 (0.15)	657 (0.11)	740 (0.12)	13,199 (2.25)	10,296 (1.75)	1,916 (0.32)	586,007	14,691	566,068	51.5
춘천시	197,867	101,693	15,641 (15.64)	41,353 (41.37)	14,086 (14.09)	6,235 (6.23)	4,573 (4.57)	10,954 (10.95)	321 (0.32)	2,102 (2.10)	137 (0.13)	125 (0.12)	82 (0.08)	147 (0.14)	2,586 (2.58)	1,453 (1.45)	161 (0.16)	99,956	1,737	96,174	51.4
원주시	223,872	95,775	16,487 (17.52)	42,146 (44.80)	6,131 (6.51)	7,603 (8.08)	3,753 (3.99)	12,253 (13.02)	158 (0.16)	1,470 (1.56)	125 (0.13)	95 (0.10)	78 (0.08)	67 (0.07)	2,378 (2.52)	1,121 (1.19)	195 (0.20)	94,060	1,715	128,097	42.8
강릉시	170,344	85,271	10,220 (12.27)	40,505 (48.66)	3,566 (4.28)	4,747 (5.70)	4,029 (4.84)	12,023 (14.44)	253 (0.30)	2,903 (3.48)	195 (0.23)	190 (0.22)	125 (0.15)	112 (0.13)	2,562 (3.07)	1,489 (1.78)	318 (0.38)	83,237	2,034	85,073	50.1
동해시	74,005	38,673	4,775 (12.71)	17,308 (46.08)	1,618 (4.30)	1,963 (5.22)	1,483 (3.94)	6,539 (17.41)	1,132 (3.01)	573 (1.52)	79 (0.21)	69 (0.18)	55 (0.14)	44 (0.11)	1,010 (2.68)	797 (2.12)	110 (0.29)	37,555	1,118	35,332	52.3
삼척시	56,810	32,189	3,400 (10.90)	15,956 (51.16)	1,308 (4.19)	1,589 (5.09)	949 (3.04)	4,891 (15.68)	865 (2.77)	390 (1.25)	70 (0.22)	63 (0.20)	48 (0.15)	44 (0.14)	617 (1.97)	855 (2.74)	139 (0.44)	31,184	1,005	24,621	56.7
태백시	41,060	20,995	4,595 (22.39)	9,228 (44.97)	695 (3.38)	846 (4.12)	664 (3.23)	3,307 (16.11)	24 (0.11)	163 (0.79)	26 (0.12)	32 (0.15)	16 (0.07)	31 (0.15)	652 (3.17)	196 (0.95)	43 (0.20)	20,518	477	20,065	51.1
정선군	34,374	19,363	5,223 (27.90)	8,179 (43.69)	734 (3.92)	825 (4.40)	437 (2.33)	2,173 (11.60)	23 (0.12)	184 (0.98)	21 (0.11)	30 (0.16)	23 (0.12)	19 (0.10)	384 (2.05)	369 (1.97)	95 (0.50)	18,719	644	15,011	56.3
속초시	64,444	32,334	5,573 (17.61)	15,343 (48.50)	1,298 (4.10)	1,805 (5.70)	1,149 (3.63)	3,834 (12.12)	535 (1.69)	553 (1.74)	70 (0.22)	58 (0.18)	26 (0.08)	55 (0.17)	793 (2.50)	455 (1.43)	83 (0.26)	31,630	704	32,110	50.2
고성군	24,727	14,358	2,244 (16.13)	7,389 (53.12)	538 (3.86)	744 (5.34)	330 (2.37)	1,369 (9.84)	412 (2.96)	364 (2.61)	40 (0.28)	28 (0.20)	20 (0.14)	22 (0.15)	127 (0.91)	186 (1.33)	95 (0.68)	13,908	450	10,369	58.1
양양군	23,172	13,032	2,268 (17.98)	6,353 (50.38)	577 (4.57)	629 (4.98)	323 (2.56)	1,319 (10.46)	263 (2.08)	254 (2.01)	32 (0.25)	33 (0.26)	15 (0.11)	21 (0.16)	206 (1.63)	237 (1.87)	79 (0.62)	12,609	423	10,140	56.2
인제군	24,780	13,347	3,351 (25.77)	5,501 (42.31)	972 (7.47)	724 (5.56)	389 (2.99)	1,267 (9.74)	17 (0.13)	181 (1.39)	29 (0.22)	16 (0.12)	22 (0.16)	24 (0.18)	172 (1.32)	280 (2.15)	56 (0.43)	13,001	346	11,433	53.9
홍천군	55,602	33,175	9,096 (28.35)	14,488 (45.15)	1,085 (3.38)	1,663 (5.18)	858 (2.67)	2,865 (8.93)	42 (0.13)	658 (2.05)	37 (0.11)	42 (0.13)	31 (0.09)	24 (0.07)	426 (1.32)	661 (2.06)	106 (0.33)	32,082	1,093	22,427	59.7

강원도

위원회명	선거인수	투표수	정당별 득표상황																무효투표수	기권수	투표율
			통합민주당	한나라당	자유선진당	민주노동당	창조한국당	친박연대	국민실향인보당	기독당	문화예술당	시민당	신미래당	직능연합당	진보신당	평화통일가정당	한국사회당	계			
행성군	35,260	20,258	4,328 (22.08)	8,767 (44.74)	1,706 (8.70)	1,033 (5.27)	518 (2.64)	1,867 (9.52)	17 (0.08)	558 (2.84)	25 (0.12)	32 (0.16)	23 (0.11)	35 (0.17)	287 (1.46)	303 (1.54)	95 (0.48)	19,594	664	15,002	57.5
영월군	33,056	19,230	5,608 (29.89)	8,223 (43.82)	696 (3.70)	751 (4.00)	462 (2.46)	1,923 (10.24)	24 (0.12)	272 (1.44)	32 (0.17)	29 (0.15)	20 (0.10)	26 (0.13)	250 (1.33)	347 (1.84)	99 (0.52)	18,762	468	13,826	58.2
평창군	35,633	19,096	5,406 (29.19)	8,024 (43.33)	601 (3.24)	772 (4.16)	505 (2.72)	1,809 (9.76)	18 (0.09)	316 (1.70)	22 (0.11)	21 (0.11)	25 (0.13)	20 (0.10)	248 (1.33)	632 (3.41)	99 (0.53)	18,518	578	16,537	53.6
화천군	17,949	10,804	2,816 (26.96)	4,462 (42.71)	470 (4.49)	753 (7.20)	287 (2.74)	979 (9.37)	15 (0.14)	151 (1.44)	17 (0.16)	15 (0.14)	8 (0.07)	15 (0.14)	120 (1.14)	293 (2.80)	44 (0.42)	10,445	359	7,145	60.2
양구군	16,545	10,030	2,830 (29.01)	4,079 (41.81)	398 (4.08)	664 (6.80)	275 (2.81)	911 (9.33)	16 (0.16)	132 (1.35)	17 (0.17)	16 (0.16)	9 (0.09)	14 (0.14)	109 (1.11)	248 (2.54)	36 (0.36)	9,754	276	6,515	60.6
철원군	37,266	21,075	5,247 (25.62)	9,464 (46.22)	689 (3.36)	1,495 (7.30)	471 (2.30)	1,795 (8.76)	45 (0.21)	468 (2.28)	19 (0.09)	22 (0.10)	31 (0.15)	20 (0.09)	272 (1.32)	374 (1.82)	63 (0.30)	20,475	600	16,191	56.6

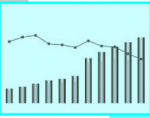


강원도

구시군명	읍면동명	선거인수	투표수	정당별 득표상황																무효 투표수	기권수
				통합 민주당	한나라당	자유 선진당	민주 노동당	창조 한국당	친박연대	국민실용 인보당	기독당	문화 예술당	시민당	신미래당	직능 연합당	진보신당	평화통일 가정당	한국 사회당	계		
춘천시	합계	197,867	101,693	15,641	41,353	14,086	6,235	4,573	10,954	321	2,102	137	125	82	147	2,586	1,453	161	99,956	1,737	96,174
	부계자	4,983	4,575	727	1,791	731	424	177	233	19	64	33	31	7	3	77	30	18	4,365	210	408
	신복읍	6,143	3,243	404	1,436	450	226	94	312	16	42	7	4	7	4	41	66	8	3,117	126	2,900
	동면	4,401	2,431	322	1,100	309	125	101	241	7	54	0	0	2	4	63	38	4	2,370	61	1,970
	동산면	1,396	879	100	356	179	78	22	56	5	10	2	3	1	2	9	18	5	846	33	517
	신통면	2,101	1,257	144	482	253	79	28	138	1	12	2	2	2	3	20	48	3	1,217	40	844
	동내면	7,725	3,913	559	1,526	533	289	212	404	13	91	4	8	3	10	113	87	3	3,855	58	3,812
	남면	1,008	629	56	231	154	61	21	45	5	3	1	3	2	0	8	14	4	608	21	379
	남산면	3,333	1,763	190	717	282	185	47	172	6	34	0	3	7	5	30	28	8	1,714	49	1,570
	서면	3,368	1,869	246	824	244	122	54	193	3	42	3	2	2	5	25	43	7	1,815	54	1,499
	사북면	2,154	1,266	144	561	159	164	31	91	2	12	6	1	3	0	24	29	9	1,236	30	888
	북산면	772	456	57	197	73	27	10	44	1	3	2	0	1	2	7	13	6	443	13	316
	소양동	6,476	3,252	489	1,485	457	142	102	339	13	45	5	1	2	10	61	41	6	3,198	54	3,224
	교동	3,575	1,668	215	682	266	102	68	180	10	21	2	1	0	3	41	41	2	1,634	34	1,907
	조운동	3,150	1,474	194	646	264	65	56	155	8	14	0	1	0	2	16	25	1	1,447	27	1,676
	약사명동	4,118	2,135	330	897	356	101	80	199	5	32	2	2	1	2	37	49	5	2,098	37	1,983
	근화동	5,985	2,773	441	1,160	466	132	99	288	6	28	3	2	2	1	47	42	4	2,721	52	3,212
	후평1동	10,726	4,934	677	2,146	674	275	193	594	34	95	1	4	2	4	105	67	4	4,875	59	5,792
	후평2동	8,833	4,036	680	1,641	511	243	197	474	11	71	4	4	3	6	96	42	2	3,985	51	4,797
	후평3동	16,384	7,955	1,324	3,197	1,044	448	405	892	17	172	8	6	2	13	245	89	3	7,865	90	8,429
	효자1동	3,572	1,780	256	739	308	85	51	191	11	33	3	2	0	2	34	29	2	1,746	34	1,792
	효자2동	11,196	5,105	739	2,023	753	281	235	556	22	141	6	7	8	5	117	91	9	4,993	112	6,091
	효자3동	4,272	2,036	285	860	287	100	95	239	17	37	2	3	1	2	50	21	2	2,001	35	2,236
	석사동	28,059	14,200	2,455	5,563	1,626	852	772	1,781	18	290	12	7	5	17	499	167	12	14,076	124	13,859
	퇴계동	30,012	15,411	2,620	5,871	2,002	987	831	1,726	29	441	13	16	8	23	510	163	14	15,254	157	14,601
	강남동	10,760	5,617	862	2,265	827	286	282	662	18	123	3	5	6	8	135	68	8	5,558	59	5,143
	신사우동	13,365	6,945	1,110	2,923	865	354	308	734	24	188	13	7	5	11	172	103	12	6,829	116	6,420

강원도

구시군명	읍면동명	선거인수	투표수	정당별 득표상황																무효 투표수	기권수
				통합 민주당	한나라당	자유 선진당	민주 노동당	창조 한국당	친박연대	국민실향 인보당	기독당	문화 예술당	시민당	신미래당	직능 연합당	진보신당	평화통일 가정당	한국 사회당	계		
춘천시	잘못투입 된투표지	0	91	15	34	13	2	2	15	0	4	0	0	0	0	4	1	0	90	1	-91
원주시	합계	223,872	95,775	16,487	42,146	6,131	7,603	3,753	12,253	158	1,470	125	95	78	67	2,378	1,121	195	94,060	1,715	128,097
	부계자	4,950	4,484	771	2,112	239	482	196	361	8	56	28	9	4	4	68	28	10	4,376	108	466
	문막읍	13,070	4,918	907	1,925	287	718	164	545	9	84	5	4	4	3	121	68	7	4,851	67	8,152
	소초면	7,960	3,362	613	1,542	179	226	100	410	3	48	3	1	8	4	42	87	12	3,278	84	4,598
	호저면	3,798	2,003	302	1,063	109	120	49	218	5	22	1	2	3	3	27	31	3	1,958	45	1,795
	지정면	2,998	1,627	336	773	86	94	42	175	5	18	1	9	4	0	20	23	6	1,592	35	1,371
	부론면	2,366	1,245	204	667	59	76	27	114	2	15	3	1	0	1	16	24	2	1,211	34	1,121
	귀례면	1,842	1,055	214	472	68	55	29	127	2	19	0	1	0	0	16	17	4	1,024	31	787
	홍업면	5,187	2,083	348	971	110	137	67	266	4	33	6	5	1	4	60	17	5	2,034	49	3,104
	판부면	4,735	1,907	342	861	113	111	101	220	3	20	4	2	2	1	59	33	6	1,878	29	2,828
	신림면	3,326	1,643	300	810	97	80	39	170	2	23	1	3	0	1	26	27	7	1,586	57	1,683
	중앙동	3,225	1,394	197	679	93	62	51	219	6	14	1	2	1	2	19	11	5	1,362	32	1,831
	월인동	6,080	2,401	405	1,071	183	168	91	281	4	56	2	3	1	3	57	34	2	2,361	40	3,679
	개운동	9,434	4,161	618	1,854	358	285	165	582	5	42	3	5	5	4	112	45	8	4,091	70	5,273
	명륜1동	8,964	3,865	640	1,711	310	249	159	525	11	63	2	1	4	1	78	42	9	3,805	60	5,099
	명륜2동	14,290	6,041	1,118	2,591	387	399	248	785	10	124	2	5	6	6	163	65	15	5,924	117	8,249
	단구동	30,723	12,008	2,193	4,930	758	1,042	537	1,640	15	179	9	10	4	7	365	157	13	11,859	149	18,715
	일산동	7,202	3,140	481	1,467	254	209	106	414	12	54	2	0	3	2	56	25	2	3,087	53	4,062
	학성동	5,442	2,349	376	1,105	147	160	74	319	1	35	2	1	2	1	41	28	7	2,299	50	3,093
	단계동	17,409	7,146	1,230	2,999	459	557	309	1,061	8	125	8	3	4	5	200	61	11	7,040	106	10,263
	우산동	8,488	3,548	506	1,653	204	240	104	558	6	43	9	2	5	0	80	54	13	3,477	71	4,940
	태장1동	7,758	2,899	476	1,246	176	286	142	359	5	34	2	2	0	1	87	31	3	2,850	49	4,859
	태장2동	18,341	7,074	1,207	3,148	392	580	271	896	13	133	12	8	6	9	176	86	17	6,954	120	11,267
	봉산동	9,119	4,082	679	1,843	303	313	136	508	6	44	4	6	3	4	96	36	8	3,989	93	5,037
	행구동	4,277	1,848	297	859	132	104	87	220	0	39	2	1	1	0	64	10	4	1,820	28	2,429

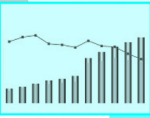


강원도

구시군명	읍면동명	선거인수	투표수	정당별 득표상황																	무효 투표수	기권수
				통합 민주당	한나라당	자유 선진당	민주 노동당	창조 한국당	친박연대	국민실향 인보당	기독당	문화 예술당	시민당	신미래당	직능 연합당	진보신당	평화통일 가정당	한국 사회당	계			
원주시	무실동	13,932	5,714	1,037	2,217	390	536	313	789	6	86	10	2	3	0	214	47	9	5,659	55	8,218	
	반곡관철동	8,956	3,663	675	1,511	230	308	146	478	7	58	3	7	4	1	115	34	7	3,584	79	5,293	
	잘못투입 된투표지	0	115	15	66	8	6	0	13	0	3	0	0	0	0	0	0	0	0	111	4	-115
강릉시	합계	170,344	85,271	10,220	40,505	3,566	4,747	4,029	12,023	253	2,903	195	190	125	112	2,562	1,489	318	83,237	2,034	85,073	
	부계자	3,963	3,614	615	1,556	192	350	187	330	13	51	34	20	13	3	99	44	7	3,514	100	349	
	주문진읍	16,958	7,342	919	3,613	270	336	264	909	21	407	21	16	9	12	140	126	37	7,100	242	9,616	
	성산면	2,831	1,571	177	702	60	85	54	187	9	78	2	4	2	7	61	40	18	1,486	85	1,260	
	왕산면	1,561	930	101	467	48	45	21	103	6	34	3	4	3	5	18	16	8	882	48	631	
	구정면	3,273	1,812	184	877	55	112	72	260	8	88	4	4	4	2	28	38	12	1,748	64	1,461	
	강동면	4,454	2,309	250	1,179	80	166	67	230	11	112	6	10	6	8	43	34	18	2,220	89	2,145	
	옥계면	3,743	2,029	198	1,017	85	77	76	272	8	113	7	8	5	5	24	26	24	1,945	84	1,714	
	사천면	3,612	1,987	201	944	61	108	85	256	5	92	6	8	4	2	29	45	28	1,874	113	1,625	
	연곡면	5,128	2,427	294	1,170	86	129	132	301	9	88	2	7	7	6	58	52	17	2,358	69	2,701	
	홍계동	6,752	3,422	424	1,614	149	174	143	520	7	85	6	4	6	3	122	66	11	3,334	88	3,330	
	중앙동	5,698	2,766	271	1,460	118	104	93	460	10	45	2	5	4	0	69	62	7	2,710	56	2,932	
	옥진동	3,998	1,925	193	1,035	69	65	63	295	4	58	2	5	1	2	43	40	5	1,880	45	2,073	
	교1동	20,175	10,008	1,239	4,468	448	563	668	1,582	19	233	17	15	9	9	428	163	13	9,874	134	10,167	
	교2동	7,730	3,954	446	1,910	182	196	181	648	3	114	5	6	7	3	93	79	8	3,881	73	3,776	
	포남1동	9,864	4,736	491	2,361	197	221	214	784	28	127	5	9	2	9	115	82	13	4,658	78	5,128	
	포남2동	12,615	5,869	648	2,827	244	321	305	890	11	174	10	10	6	9	207	110	4	5,776	93	6,746	
	초당동	4,324	2,094	283	968	79	111	117	279	4	57	4	1	2	0	110	32	4	2,051	43	2,230	
	송정동	5,501	2,677	375	1,269	100	147	150	379	6	83	4	4	2	1	91	34	2	2,647	30	2,824	
	내곡동	8,232	4,205	502	1,918	189	237	216	622	13	134	7	8	5	3	170	77	13	4,114	91	4,027	
	강남동	16,224	8,157	940	4,015	337	459	346	1,139	24	287	24	13	18	14	214	137	33	8,000	157	8,067	
	성덕동	19,629	9,276	1,226	4,051	427	639	487	1,279	28	371	21	20	10	8	338	151	23	9,079	197	10,353	
	경포동	4,079	2,085	240	1,039	88	97	88	288	6	68	3	9	0	1	61	33	13	2,034	51	1,994	

강원도

구시군명	읍면동명	선거인수	투표수	정당별 득표상황																	무효 투표수	기권수
				통합 민주당	한나라당	자유 선진당	민주 노동당	창조 한국당	친박연대	국민실향 인보당	기독당	문화 예술당	시민당	신미래당	직능 연합당	진보신당	평화통일 가정당	한국 사회당	계			
강릉시	잘못투입 된투표지	0	76	3	45	2	5	0	10	0	4	0	0	0	0	1	2	0	72	4	-76	
동해시	합계	74,005	38,673	4,775	17,308	1,618	1,963	1,483	6,539	1,132	573	79	69	55	44	1,010	797	110	37,555	1,118	35,332	
	부계자	2,887	2,665	481	1,164	147	229	131	261	6	24	22	7	5	4	54	41	14	2,590	75	222	
	천곡동	19,388	9,774	1,263	4,287	416	446	413	1,833	165	185	12	14	7	6	281	235	17	9,580	194	9,614	
	송정동	3,883	2,085	222	921	99	83	73	440	66	23	6	1	3	3	38	33	6	2,017	68	1,798	
	복삼동	14,086	6,978	999	2,840	297	408	345	1,254	114	119	9	9	6	5	299	123	7	6,834	144	7,108	
	부곡동	5,805	2,804	320	1,367	114	128	89	411	96	38	4	2	6	2	52	72	9	2,710	94	3,001	
	동호동	4,314	2,062	218	964	74	67	60	383	93	44	1	2	4	0	38	55	5	2,008	54	2,252	
	발한동	4,638	2,279	238	1,159	89	77	47	338	98	36	8	4	2	5	29	56	7	2,193	86	2,359	
	목호동	4,062	2,023	191	1,000	56	100	44	255	157	32	2	7	3	4	26	38	10	1,925	98	2,039	
	북평동	8,095	4,304	477	1,812	183	259	166	790	177	45	7	9	9	8	122	94	20	4,178	126	3,791	
	망상동	3,578	1,883	199	912	74	79	51	307	66	17	4	8	4	3	44	24	8	1,800	83	1,695	
	삼화동	3,269	1,786	162	863	69	87	64	266	92	10	4	6	6	4	27	26	7	1,693	93	1,483	
	잘못투입 된투표지	0	30	5	19	0	0	0	1	2	0	0	0	0	0	0	0	0	27	3	-30	
삼척시	합계	56,810	32,189	3,400	15,956	1,308	1,589	949	4,891	865	390	70	63	48	44	617	855	139	31,184	1,005	24,621	
	부계자	1,742	1,555	251	720	80	133	63	154	4	12	10	5	6	2	36	24	5	1,505	50	187	
	도계읍	10,049	5,371	521	2,659	238	246	130	920	194	48	13	8	11	5	75	113	23	5,204	167	4,678	
	원덕읍	4,584	2,965	272	1,753	84	103	49	351	80	26	5	3	3	5	30	61	10	2,835	130	1,619	
	근덕면	4,972	3,077	293	1,633	99	157	67	398	112	23	8	14	5	8	41	69	19	2,946	131	1,895	
	하장면	1,343	860	107	338	30	71	21	107	40	17	6	2	1	0	12	59	8	819	41	483	
	노곡면	734	490	44	260	16	23	10	44	20	2	4	2	1	1	10	9	8	454	36	244	
	미로면	1,819	1,177	107	593	51	73	23	135	59	25	3	3	6	2	24	33	10	1,147	30	642	
	가곡면	694	502	50	292	24	30	4	26	7	2	4	1	0	3	7	13	7	470	32	192	
	신기면	731	445	50	176	28	16	20	55	25	3	1	0	1	2	14	30	7	428	17	286	
	남양동	8,104	4,326	414	2,119	137	173	124	834	109	76	5	9	4	7	81	131	13	4,236	90	3,778	

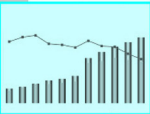


강원도

구시군명	읍면동명	선거인수	투표수	정당별 득표상황																	무효 투표수	기권수
				통합 민주당	한나라당	자유 선진당	민주 노동당	창조 한국당	친박연대	국민실향 인보당	기독당	문화 예술당	시민당	신미래당	직능 연합당	진보신당	평화통일 가정당	한국 사회당	계			
삼척시	성내동	6,669	3,572	365	1,702	186	143	99	633	94	34	7	6	5	4	73	125	7	3,483	89	3,097	
	교동	6,131	3,246	402	1,525	126	185	151	476	50	47	1	2	2	3	105	100	13	3,188	58	2,885	
	경라동	9,238	4,538	517	2,151	207	236	183	752	70	74	3	8	3	2	107	87	7	4,407	131	4,700	
	잘못투입 된투표지	0	65	7	35	2	0	5	6	1	1	0	0	0	0	2	1	2	62	3	-65	
태백시	합계	41,060	20,995	4,595	9,228	695	846	664	3,307	24	163	26	32	16	31	652	196	43	20,518	477	20,065	
	부계자	957	880	227	380	45	66	29	55	0	7	8	6	0	0	24	3	2	852	28	77	
	황지동	5,631	2,770	559	1,207	106	96	90	481	4	29	4	4	3	8	90	33	3	2,717	53	2,861	
	황연동	5,228	2,504	526	1,124	90	104	76	414	1	16	4	1	5	1	51	15	7	2,435	69	2,724	
	삼수동	6,037	2,766	632	1,192	69	107	92	433	5	15	3	5	2	5	99	26	7	2,692	74	3,271	
	상장동	10,273	4,851	1,106	1,997	151	237	193	714	8	47	3	6	2	6	256	56	7	4,789	62	5,422	
	문곡소도 동	3,023	1,566	365	659	45	48	37	312	0	6	0	3	0	1	33	13	8	1,530	36	1,457	
	장성동	3,881	2,230	456	1,035	75	80	54	389	2	16	3	3	1	4	39	17	4	2,178	52	1,651	
	구문소동	3,206	1,833	345	885	61	62	61	288	1	15	0	4	2	0	31	17	3	1,775	58	1,373	
	철암동	2,824	1,573	374	740	51	46	29	219	3	12	1	0	1	6	29	16	2	1,529	44	1,251	
	잘못투입 된투표지	0	22	5	9	2	0	3	2	0	0	0	0	0	0	0	0	0	21	1	-22	
	정선군	합계	34,374	19,363	5,223	8,179	734	825	437	2,173	23	184	21	30	23	19	384	369	95	18,719	644	15,011
부계자		1,001	909	240	346	59	106	36	66	1	9	4	3	4	0	15	8	1	898	11	92	
정선읍		8,905	5,017	1,455	2,004	176	206	139	608	6	39	6	8	5	5	88	97	22	4,864	153	3,888	
고한읍		4,397	2,044	521	898	52	61	35	243	1	32	2	1	0	2	120	14	3	1,985	59	2,353	
사북읍		4,799	2,293	508	1,137	63	74	40	299	1	19	4	1	2	1	50	26	6	2,231	62	2,506	
신동읍		3,462	2,025	552	851	112	85	36	203	3	16	1	3	0	1	29	38	15	1,945	80	1,437	
동면		1,463	879	243	348	30	49	17	121	0	6	0	1	1	1	10	16	6	849	30	584	
남면		2,741	1,532	416	639	55	61	24	192	7	5	4	4	4	2	28	21	11	1,473	59	1,209	
북면		2,012	1,232	339	525	43	46	36	93	2	19	0	2	3	2	13	14	9	1,146	86	780	
북평면		2,245	1,337	394	591	58	42	31	128	1	11	0	2	2	3	11	16	7	1,297	40	908	

강원도

구시군명	읍면동명	선거인수	투표수	정당별 득표상황																무효 투표수	기권수	
				통합 민주당	한나라당	자유 선진당	민주 노동당	창조 한국당	친박연대	국민실향 인보당	기독교 당	문화 예술당	시민당	신미래당	직능 연합당	진보신당	평화통일 가정당	한국 사회당	계			
정선군	임계면	3,349	2,065	550	825	82	95	43	219	1	28	0	5	2	2	19	118	15	2,004	61	1,284	
	잘못투입 된투표지	0	30	5	15	4	0	0	1	0	0	0	0	0	0	1	1	0	27	3	-30	
속초시	합계	64,444	32,334	5,573	15,343	1,298	1,805	1,149	3,834	535	553	70	58	26	55	793	455	83	31,630	704	32,110	
	부계자	1,789	1,572	297	604	116	124	89	178	8	17	19	10	4	2	36	9	5	1,518	54	217	
	영광동	4,886	2,435	449	1,153	83	129	59	291	48	52	6	2	4	2	37	34	8	2,357	78	2,451	
	동명동	3,542	1,753	266	913	58	82	54	206	28	19	2	2	2	4	31	33	9	1,709	44	1,789	
	금호동	6,350	3,230	496	1,616	124	152	87	412	64	50	7	8	2	5	76	59	8	3,166	64	3,120	
	교동	9,667	4,611	742	2,287	175	235	156	540	74	87	6	5	1	12	109	64	4	4,497	114	5,056	
	노학동	16,830	8,104	1,440	3,749	343	434	294	980	137	147	15	13	5	15	255	118	19	7,964	140	8,726	
	조양동	14,162	6,883	1,307	3,001	268	489	313	851	92	132	6	10	2	9	195	91	14	6,780	103	7,279	
	청호동	3,901	1,916	289	1,037	68	80	42	169	54	34	6	7	0	1	24	32	9	1,852	64	1,985	
	대포동	3,317	1,804	282	973	63	79	54	204	30	14	3	1	6	4	30	14	6	1,763	41	1,513	
	잘못투입 된투표지	0	26	5	10	0	1	1	3	0	1	0	0	0	1	0	1	1	24	2	-26	
	고성군	합계	24,727	14,358	2,244	7,389	538	744	330	1,369	412	364	40	28	20	22	127	186	95	13,908	450	10,369
		부계자	844	764	138	338	39	79	35	63	2	11	9	2	3	1	11	3	3	737	27	80
간성읍		5,430	3,032	461	1,533	124	163	88	320	87	84	5	5	2	3	34	31	19	2,959	73	2,398	
거진읍		6,472	3,573	576	1,871	123	175	67	315	120	122	10	5	4	2	17	40	19	3,466	107	2,899	
현내면		2,659	1,559	237	875	62	51	30	139	39	30	3	7	2	2	2	18	16	1,513	46	1,100	
죽왕면		3,404	2,171	325	1,083	74	132	39	206	80	57	4	5	3	5	27	26	18	2,084	87	1,233	
토성면		5,918	3,254	506	1,686	116	144	71	325	84	60	9	4	6	9	36	68	20	3,144	110	2,664	
잘못투입 된투표지		0	5	1	3	0	0	0	1	0	0	0	0	0	0	0	0	0	5	0	-5	
양양군	합계	23,172	13,032	2,268	6,353	577	629	323	1,319	263	254	32	33	15	21	206	237	79	12,609	423	10,140	
	부계자	609	547	119	217	29	42	29	60	3	8	12	3	1	0	9	2	2	536	11	62	
	양양읍	8,758	4,608	787	2,192	198	234	115	552	74	95	6	9	4	6	83	104	20	4,479	129	4,150	
	서면	2,711	1,657	242	887	75	79	41	138	47	17	5	8	1	1	24	20	7	1,592	65	1,054	

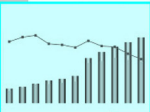


강원도

구시군명	읍면동명	선거인수	투표수	정당별 득표상황																	무효 투표수	기권수
				통합 민주당	한나라당	자유 선진당	민주 노동당	창조 한국당	친박연대	국민실향 인보당	기독당	문화 예술당	시민당	신미래당	직능 연합당	진보신당	평화통일 가정당	한국 사회당	계			
양양군	손양면	2,076	1,223	290	513	58	73	26	104	21	25	1	2	2	3	18	27	8	1,171	52	853	
	현북면	2,470	1,383	234	613	67	63	34	154	40	56	4	2	2	3	31	14	15	1,332	51	1,087	
	현남면	2,939	1,629	272	902	66	52	37	127	27	24	2	5	2	3	11	32	14	1,576	53	1,310	
	강현면	3,609	1,980	322	1,026	84	86	41	184	51	29	2	4	3	5	30	38	13	1,918	62	1,629	
	잘못투입 된투표지	0	5	2	3	0	0	0	0	0	0	0	0	0	0	0	0	0	0	5	0	-5
인제군	합계	24,780	13,347	3,351	5,501	972	724	389	1,267	17	181	29	16	22	24	172	280	56	13,001	346	11,433	
	부계자	848	760	199	277	63	74	29	60	1	8	8	1	2	3	12	13	1	751	9	88	
	인계읍	6,999	3,608	951	1,328	291	167	124	439	2	27	5	4	5	4	57	112	13	3,529	79	3,391	
	남면	3,037	1,514	430	583	113	82	44	109	1	43	3	4	4	3	15	25	5	1,464	50	1,523	
	북면	6,177	3,082	826	1,314	199	144	87	251	4	56	5	5	4	6	34	55	9	2,999	83	3,095	
	기린면	3,890	2,180	412	1,019	171	102	60	219	5	19	6	2	5	3	27	37	18	2,105	75	1,710	
	서화면	2,384	1,310	327	609	60	85	24	106	3	13	1	0	1	5	18	24	5	1,281	29	1,074	
	상남면	1,445	860	199	357	72	68	21	79	1	15	1	0	1	0	9	13	5	841	19	585	
	잘못투입 된투표지	0	33	7	14	3	2	0	4	0	0	0	0	0	0	0	1	0	31	2	-33	
	홍천군	합계	55,602	33,175	9,096	14,488	1,085	1,663	858	2,865	42	658	37	42	31	24	426	661	106	32,082	1,093	22,427
부계자		1,488	1,385	376	587	73	85	60	112	3	13	8	4	3	1	20	13	1	1,359	26	103	
홍천읍		25,579	14,360	3,814	6,305	487	723	383	1,444	15	349	12	8	11	6	237	206	23	14,023	337	11,219	
화촌면		4,054	2,426	773	1,012	89	69	64	180	2	31	3	4	1	0	27	44	8	2,307	119	1,628	
두촌면		2,122	1,334	346	630	43	51	23	106	0	35	1	1	1	1	9	24	6	1,277	57	788	
내촌면		2,019	1,275	342	558	31	46	24	115	4	6	3	3	2	0	16	59	6	1,215	60	744	
서석면		3,214	2,048	517	898	53	98	32	116	0	61	4	4	2	3	16	145	12	1,961	87	1,166	
동면		3,068	2,064	843	647	39	106	51	147	3	28	2	3	2	3	21	47	15	1,957	107	1,004	
남면		4,793	2,667	777	1,038	76	231	73	203	7	63	2	3	3	3	18	54	14	2,565	102	2,126	
서면		2,880	1,655	381	841	64	58	36	134	2	19	1	4	4	5	15	19	3	1,586	69	1,225	
북방면		3,406	2,042	467	990	73	106	51	183	4	21	1	5	1	1	22	32	12	1,969	73	1,364	

강원도

구시군명	읍면동명	선거인수	투표수	정당별 득표상황																무효 투표수	기권수
				통합 민주당	한나라당	자유 선진당	민주 노동당	창조 한국당	친박연대	국민실향 인보당	기독당	문화 예술당	시민당	신미래당	직능 연합당	진보신당	평화통일 가정당	한국 사회당	계		
홍천군	내면	2,979	1,786	416	924	56	88	60	118	2	28	0	2	1	0	25	15	4	1,739	47	1,193
	잘못투입 된투표지	0	133	44	58	1	2	1	7	0	4	0	1	0	1	0	3	2	124	9	-133
횡성군	합계	35,260	20,258	4,328	8,767	1,706	1,033	518	1,867	17	558	25	32	23	35	287	303	95	19,594	664	15,002
	부계자	866	788	217	285	75	56	26	70	0	6	4	5	3	2	9	9	0	767	21	78
	횡성읍	14,053	7,672	1,527	3,217	763	409	210	780	9	259	7	6	6	16	126	105	30	7,470	202	6,381
	우천면	3,726	2,145	476	928	165	112	64	209	1	34	4	9	1	3	11	30	14	2,061	84	1,581
	안흥면	2,149	1,323	309	583	51	51	34	135	1	54	1	2	2	3	19	18	12	1,275	48	826
	둔내면	4,371	2,255	464	1,083	143	86	63	201	1	56	2	2	1	1	30	25	7	2,165	90	2,116
	갑천면	1,778	1,078	212	481	101	53	24	99	2	39	3	1	1	0	13	10	4	1,043	35	700
	청일면	1,988	1,213	249	534	89	67	36	84	1	19	0	1	1	3	19	49	6	1,158	55	775
	공근면	3,176	1,815	407	766	152	107	33	158	0	63	4	3	5	1	30	18	16	1,763	52	1,361
	서원면	1,915	1,163	292	470	112	73	16	70	2	18	0	1	2	4	19	27	3	1,109	54	752
	강림면	1,238	791	173	415	53	19	11	58	0	9	0	2	1	2	11	12	3	769	22	447
	잘못투입 된투표지	0	15	2	5	2	0	1	3	0	1	0	0	0	0	0	0	0	14	1	-15
	영월군	합계	33,056	19,230	5,608	8,223	696	751	462	1,923	24	272	32	29	20	26	250	347	99	18,762	468
부계자		987	854	284	305	32	67	32	69	2	9	5	3	0	1	21	9	2	841	13	133
영월읍		16,471	8,811	2,594	3,638	333	354	241	935	10	142	7	8	7	8	140	172	26	8,615	196	7,660
상동읍		1,153	733	209	342	36	17	13	63	1	3	1	0	1	1	7	19	6	719	14	420
중동면		1,379	878	290	384	18	24	12	65	0	5	3	3	0	1	8	15	8	836	42	501
하동면		1,457	911	288	379	25	20	24	99	0	9	3	3	3	2	8	13	12	888	23	546
북면		1,962	1,185	300	543	46	43	31	97	2	26	1	2	2	2	13	30	3	1,141	44	777
남면		1,970	1,184	399	453	43	49	18	95	1	24	1	1	1	2	21	28	13	1,149	35	786
서면		2,954	1,799	426	857	59	81	39	203	5	25	4	3	2	4	14	31	4	1,757	42	1,155
주천면		3,334	1,999	571	923	70	75	30	216	2	17	3	5	4	3	12	14	19	1,964	35	1,335
수주면		1,389	854	241	390	34	21	20	79	1	12	3	1	0	2	6	16	6	832	22	535

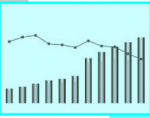


강원도

구시군명	읍면동명	선거인수	투표수	정당별 득표상황																무효 투표수	기권수
				통합 민주당	한나라당	자유 선진당	민주 노동당	창조 한국당	친박연대	국민실향 인보당	기독교 당	문화 예술당	시민당	신미래당	직능 연합당	진보신당	평화통일 가정당	한국 사회당	계		
영월군	잘못투입 된투표지	0	22	6	9	0	0	2	2	0	0	1	0	0	0	0	0	0	20	2	-22
평창군	합계	35,633	19,096	5,406	8,024	601	772	505	1,809	18	316	22	21	25	20	248	632	99	18,518	578	16,537
	부계자	834	756	229	263	34	65	42	47	0	9	5	1	2	1	17	25	2	742	14	78
	평창읍	7,155	4,076	1,259	1,566	142	180	112	354	3	64	5	4	3	3	64	167	34	3,960	116	3,079
	미탄면	1,601	914	252	426	26	42	12	71	2	7	1	0	1	0	19	18	6	883	31	687
	방림면	2,080	1,262	387	541	34	53	28	83	1	14	0	1	0	2	12	65	10	1,231	31	818
	대화면	4,691	2,690	832	1,118	59	111	59	226	3	59	3	3	3	4	23	60	15	2,578	112	2,001
	봉평면	4,259	2,023	493	934	65	74	69	232	1	25	2	0	4	0	30	19	6	1,954	69	2,236
	용평면	2,433	1,434	353	661	40	49	37	126	0	65	1	3	1	1	13	38	6	1,394	40	999
	진부면	7,759	3,684	1,086	1,519	115	125	96	398	6	52	5	5	5	4	50	86	13	3,565	119	4,075
	대관령면	4,821	2,228	503	986	86	73	50	269	2	20	0	4	6	5	20	154	6	2,184	44	2,593
잘못투입 된투표지	0	29	12	10	0	0	0	3	0	1	0	0	0	0	0	0	1	27	2	-29	
화천군	합계	17,949	10,804	2,816	4,462	470	753	287	979	15	151	17	15	8	15	120	293	44	10,445	359	7,145
	부계자	836	766	240	281	37	67	28	47	0	6	10	2	1	3	21	6	0	749	17	70
	화천읍	6,031	3,597	926	1,503	166	254	91	370	3	37	4	4	4	3	42	94	10	3,511	86	2,434
	간동면	2,080	1,279	322	492	63	82	38	113	3	32	1	2	1	2	15	24	12	1,202	77	801
	하남면	1,628	1,050	265	447	33	89	30	73	0	8	0	0	0	2	12	32	5	996	54	578
	상서면	3,168	1,805	491	714	66	142	41	157	4	22	0	2	1	2	16	71	7	1,736	69	1,363
	사내면	4,206	2,294	572	1,016	105	118	59	217	5	46	2	5	1	3	14	66	10	2,239	55	1,912
	잘못투입 된투표지	0	13	0	9	0	1	0	2	0	0	0	0	0	0	0	0	0	12	1	-13
양구군	합계	16,545	10,030	2,830	4,079	398	664	275	911	16	132	17	16	9	14	109	248	36	9,754	276	6,515
	부계자	629	577	156	203	40	60	28	46	0	6	6	3	1	1	4	3	2	559	18	52
	양구읍	8,797	4,983	1,333	2,080	211	304	144	511	7	65	6	7	2	6	64	122	16	4,878	105	3,814
	남면	2,987	1,801	473	769	68	123	40	162	2	14	2	4	2	3	20	53	7	1,742	59	1,186
	동면	1,821	1,143	353	444	33	70	34	97	5	15	1	0	4	1	8	34	6	1,105	38	678

강원도

구시군명	읍면동명	선거인수	투표수	정당별 득표상황																무효 투표수	기권수
				통합 민주당	한나라당	자유 선진당	민주 노동당	창조 한국당	친박연대	국민실향 인보당	기독교 당	문화 예술당	시민당	신미래당	직능 연합당	진보신당	평화통일 가정당	한국 사회당	계		
양구군	방산면	1,229	811	243	344	22	49	13	58	0	9	2	0	0	2	7	27	3	779	32	418
	해안면	1,082	684	267	226	24	56	15	34	2	22	0	2	0	0	6	8	2	664	20	398
	잘못투입 된투표지	0	31	5	13	0	2	1	3	0	1	0	0	0	1	0	1	0	27	4	-31
철원군	합계	37,266	21,075	5,247	9,464	689	1,495	471	1,795	45	468	19	22	31	20	272	374	63	20,475	600	16,191
	부계자	1,287	1,154	302	465	59	133	38	77	3	15	4	1	2	1	13	10	4	1,127	27	133
	철원읍	4,510	2,516	477	1,242	100	232	51	200	4	58	1	1	7	2	28	51	5	2,459	57	1,994
	김화읍	2,658	1,627	504	678	46	127	27	95	3	39	3	1	2	3	14	22	8	1,572	55	1,031
	갈말읍	10,205	5,535	1,359	2,431	179	299	135	578	16	138	4	6	8	6	104	104	16	5,383	152	4,670
	동송읍	11,721	6,035	1,236	2,968	179	428	137	513	14	159	5	10	9	2	81	108	17	5,866	169	5,686
	서면	4,944	2,971	981	1,172	79	195	59	244	4	34	1	2	2	1	24	66	6	2,870	101	1,973
	근남면	1,813	1,122	345	473	38	75	22	86	1	14	1	1	1	5	7	12	6	1,087	35	691
	근북면	128	98	38	30	9	4	2	1	0	11	0	0	0	0	0	1	0	96	2	30
	잘못투입 된투표지	0	17	5	5	0	2	0	1	0	0	0	0	0	0	1	0	1	15	2	-17

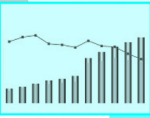


충청북도

위원명	선거인수	투표수	정당별 득표상황																무효투표수	기권수	투표율
			통합민주당	한나라당	자유선진당	민주노동당	창조한국당	친박연대	국민실용인보당	기독당	문화예술당	시민당	신미래당	직능연합당	진보신당	평화통일기정당	한국사회당	계			
합계	1,151,531	567,438	133,199 (23.88)	189,681 (34.01)	76,521 (13.72)	31,717 (5.68)	18,717 (3.35)	68,800 (12.33)	1,693 (0.3)	12,566 (2.25)	909 (0.16)	897 (0.16)	614 (0.11)	677 (0.12)	10,981 (1.96)	8,921 (1.59)	1,682 (0.3)	557,575	9,863	584,093	49.3
청주시 상당구	183,981	83,440	22,581 (27.34)	26,743 (32.38)	11,514 (13.94)	3,646 (4.41)	3,015 (3.65)	9,859 (11.94)	141 (0.17)	1,980 (2.39)	116 (0.14)	95 (0.11)	54 (0.06)	72 (0.08)	1,828 (2.21)	796 (0.96)	131 (0.15)	82,571	869	100,541	45.4
청주시 흥덕구	280,985	125,782	31,676 (25.40)	36,642 (29.38)	18,711 (15.00)	7,138 (5.72)	4,945 (3.96)	17,087 (13.70)	184 (0.14)	3,198 (2.56)	159 (0.12)	92 (0.07)	67 (0.05)	111 (0.08)	3,351 (2.68)	1,163 (0.93)	178 (0.14)	124,702	1,080	155,203	44.8
충주시	157,660	81,990	21,783 (27.06)	34,456 (42.81)	4,414 (5.48)	4,225 (5.24)	3,015 (3.74)	8,513 (10.57)	71 (0.08)	1,618 (2.01)	87 (0.10)	78 (0.09)	54 (0.06)	77 (0.09)	1,180 (1.46)	699 (0.86)	212 (0.26)	80,482	1,508	75,670	52.0
제천시	105,634	50,853	6,796 (13.64)	19,948 (40.06)	5,831 (11.71)	4,550 (9.13)	1,626 (3.26)	7,097 (14.25)	637 (1.27)	1,309 (2.62)	98 (0.19)	123 (0.24)	64 (0.12)	63 (0.12)	935 (1.87)	516 (1.03)	201 (0.40)	49,794	1,059	54,781	48.1
단양군	26,425	14,249	2,022 (14.54)	6,017 (43.29)	1,400 (10.07)	1,027 (7.38)	417 (3.00)	1,972 (14.18)	128 (0.92)	282 (2.02)	33 (0.23)	31 (0.22)	32 (0.23)	21 (0.15)	188 (1.35)	240 (1.72)	88 (0.63)	13,898	351	12,176	53.9
청원군	111,765	55,144	15,493 (28.65)	17,217 (31.84)	6,950 (12.85)	2,507 (4.63)	1,757 (3.24)	5,399 (9.98)	101 (0.18)	1,237 (2.28)	96 (0.17)	96 (0.17)	59 (0.10)	44 (0.08)	1,045 (1.93)	1,854 (3.42)	209 (0.38)	54,064	1,080	56,621	49.3
영동군	41,186	25,535	3,418 (13.76)	10,493 (42.24)	4,598 (18.51)	1,207 (4.85)	615 (2.47)	2,765 (11.13)	56 (0.22)	550 (2.21)	41 (0.16)	56 (0.22)	44 (0.17)	40 (0.16)	409 (1.64)	441 (1.77)	104 (0.41)	24,837	698	15,651	62.0
보은군	29,387	18,963	2,746 (14.91)	5,286 (28.70)	5,811 (31.56)	946 (5.13)	454 (2.46)	1,907 (10.35)	43 (0.23)	296 (1.60)	34 (0.18)	61 (0.33)	42 (0.22)	41 (0.22)	318 (1.72)	345 (1.87)	82 (0.44)	18,412	551	10,424	64.5
옥천군	44,207	26,688	4,791 (18.55)	6,539 (25.32)	7,503 (29.06)	1,401 (5.42)	602 (2.33)	3,001 (11.62)	49 (0.18)	520 (2.01)	60 (0.23)	95 (0.36)	63 (0.24)	62 (0.24)	444 (1.71)	560 (2.16)	126 (0.48)	25,816	872	17,519	60.4
음성군	68,669	32,601	9,376 (29.39)	9,672 (30.32)	3,695 (11.58)	1,786 (5.59)	909 (2.85)	4,209 (13.19)	101 (0.31)	685 (2.14)	68 (0.21)	65 (0.20)	60 (0.18)	47 (0.14)	512 (1.60)	586 (1.83)	123 (0.38)	31,894	707	36,068	47.5
진천군	46,487	24,135	6,068 (25.61)	8,590 (36.26)	2,463 (10.39)	1,645 (6.94)	654 (2.76)	2,711 (11.44)	72 (0.30)	420 (1.77)	46 (0.19)	39 (0.16)	22 (0.09)	45 (0.18)	382 (1.61)	451 (1.90)	82 (0.34)	23,690	445	22,352	51.9
괴산군	31,453	17,246	3,709 (22.11)	4,968 (29.61)	2,020 (12.04)	1,127 (6.71)	384 (2.28)	2,613 (15.57)	83 (0.49)	288 (1.71)	44 (0.26)	46 (0.27)	39 (0.23)	40 (0.23)	234 (1.39)	1,064 (6.34)	116 (0.69)	16,775	471	14,207	54.8
증평군	23,692	10,812	2,740 (25.75)	3,110 (29.22)	1,611 (15.14)	512 (4.81)	324 (3.04)	1,667 (15.66)	27 (0.25)	183 (1.71)	27 (0.25)	20 (0.18)	14 (0.13)	14 (0.13)	155 (1.45)	206 (1.93)	30 (0.28)	10,640	172	12,880	45.6

충청북도

구시군 명	읍면동명	선거인수	투표수	정당별 득표상황															무효 투표수	기권수	
				통합 민주당	한나라당	자유 선진당	민주 노동당	창조 한국당	친박연대	국민실향 인보당	기독당	문화 예술당	시민당	신미래당	직능 연합당	진보신당	평화통일 가정당	한국 사회당			계
청주시 상당구	합계	183,981	83,440	22,581	26,743	11,514	3,646	3,015	9,859	141	1,980	116	95	54	72	1,828	796	131	82,571	869	100,541
	부제자	4,453	4,168	1,109	1,467	432	350	151	290	11	54	31	30	12	4	66	27	8	4,042	126	285
	중앙동	5,859	2,796	731	921	380	89	77	398	3	44	1	1	2	1	67	42	3	2,760	36	3,063
	성안동	6,597	2,928	696	1,114	418	68	62	376	11	72	1	2	1	2	55	21	3	2,902	26	3,669
	우암동	11,942	5,337	1,336	1,833	833	188	148	683	12	81	5	5	1	5	78	58	9	5,275	62	6,605
	내덕제1동	9,313	4,223	1,044	1,390	628	179	137	567	6	95	5	3	3	2	63	45	13	4,180	43	5,090
	내덕제2동	10,372	4,422	1,258	1,374	652	183	129	500	15	89	8	10	1	7	73	58	8	4,365	57	5,950
	울량사천동	30,168	13,314	3,362	4,304	2,059	570	501	1,634	22	305	8	4	10	10	292	123	8	13,212	102	16,854
	탑대성동	10,040	4,553	1,145	1,621	578	170	131	554	8	135	6	6	2	5	90	46	4	4,501	52	5,487
	영운동	9,847	4,141	1,172	1,257	595	176	116	483	7	136	5	4	3	3	75	44	17	4,093	48	5,706
	금천동	25,264	11,257	3,263	3,332	1,527	497	460	1,350	11	298	15	10	6	5	274	111	10	11,169	88	14,007
	용담명 암산성동	8,461	3,967	1,099	1,277	486	146	176	480	7	97	6	6	1	10	118	29	6	3,944	23	4,494
	용암제1동	29,534	12,605	3,479	3,940	1,608	578	559	1,463	15	332	18	9	5	13	353	112	20	12,504	101	16,929
	용암제2동	18,707	8,031	2,361	2,380	1,067	377	333	925	7	212	4	5	6	1	210	65	11	7,964	67	10,676
	오근장동	3,424	1,627	502	512	246	74	31	148	5	29	3	0	1	4	11	15	11	1,592	35	1,797
	잘못투입 된투표지	0	71	24	21	5	1	4	8	1	1	0	0	0	0	3	0	0	68	3	-71
	청주시 흥덕구	합계	280,985	125,782	31,676	36,642	18,711	7,138	4,945	17,087	184	3,198	159	92	67	111	3,351	1,163	178	124,702	1,080
부제자		6,184	5,793	1,333	1,971	735	659	219	458	10	64	53	14	12	6	78	51	11	5,674	119	391
사직제1동		7,758	3,490	833	1,149	590	140	92	442	9	69	2	2	3	9	61	50	1	3,452	38	4,268
사직제2동		5,125	2,319	565	753	370	96	62	308	3	71	1	2	1	1	34	29	4	2,300	19	2,806
사창동		13,711	5,757	1,407	1,851	830	252	208	739	4	206	6	3	1	2	130	55	12	5,706	51	7,954
모충동		16,450	6,935	1,807	2,071	1,127	270	238	855	19	195	7	5	2	8	152	98	5	6,859	76	9,515
운천신봉동		16,666	7,166	1,660	2,104	1,047	354	287	1,200	13	161	5	7	7	7	158	82	15	7,107	59	9,500
산남동		15,907	7,988	2,068	2,327	1,200	426	391	920	11	211	8	2	3	8	299	64	5	7,943	45	7,919

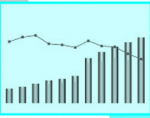


충청북도

구시군 명	읍면동명	선거인수	투표수	정당별 득표상황																	무효 투표수	기권수
				통합 민주당	한나라당	자유 선진당	민주 노동당	창조 한국당	친박연대	국민실향 인보당	기독당	문화 예술당	시민당	신미래당	직능 연합당	진보신당	평화통일 가정당	한국 사회당	계			
청주시 흥덕구	분평동	24,691	11,992	3,359	3,537	1,629	692	541	1,318	7	313	5	6	7	10	413	81	11	11,929	63	12,699	
	수곡계1동	14,161	6,245	1,587	1,850	975	313	218	787	15	188	5	4	4	4	147	81	12	6,190	55	7,916	
	수곡계2동	13,856	6,491	1,855	1,939	890	316	214	717	17	167	13	2	1	6	197	62	22	6,418	73	7,365	
	성화개신 죽림동	26,238	12,022	2,943	3,603	1,789	577	586	1,436	10	376	8	8	1	10	461	120	11	11,939	83	14,216	
	북대계1동	25,206	9,939	2,646	2,637	1,372	699	437	1,501	9	198	11	10	2	8	275	61	13	9,879	60	15,267	
	북대계2동	16,400	6,635	1,587	1,831	1,061	390	235	1,046	12	192	6	5	6	8	119	65	6	6,569	66	9,765	
	가경동	30,850	13,813	3,360	3,784	2,180	794	545	2,211	11	296	13	10	5	7	405	92	11	13,724	89	17,037	
	봉명계1동	9,770	3,579	929	964	559	215	116	524	7	126	1	1	3	4	68	35	4	3,556	23	6,191	
	봉명 제2송정동	19,313	7,714	1,790	2,304	1,150	465	300	1,160	11	205	5	5	1	5	199	60	6	7,666	48	11,599	
	강서계1동	15,004	6,417	1,551	1,587	952	396	218	1,256	8	138	7	6	3	8	136	54	22	6,342	75	8,587	
	강서계2동	3,695	1,396	372	353	239	81	37	199	8	18	3	0	5	0	16	23	7	1,361	35	2,299	
	잘못투입 된투표지	0	91	24	27	16	3	1	10	0	4	0	0	0	0	3	0	0	88	3	-91	
	청주시	합계	157,660	81,990	21,783	34,456	4,414	4,225	3,015	8,513	71	1,618	87	78	54	77	1,180	699	212	80,482	1,508	75,670
		부계자	3,613	3,359	1,086	1,160	174	352	171	211	6	21	32	9	3	1	42	31	0	3,299	60	254
	주덕읍	5,062	2,699	944	941	170	165	64	203	4	49	7	7	2	3	18	34	12	2,623	76	2,363	
	살미면	1,938	1,171	337	472	61	57	33	109	1	34	0	1	3	0	16	11	6	1,141	30	767	
	수안보면	2,964	1,692	474	728	60	114	36	174	1	10	0	3	2	1	20	11	6	1,640	52	1,272	
	이류면	4,296	2,161	612	907	138	82	54	190	4	34	0	2	2	5	30	34	8	2,102	59	2,135	
	신니면	3,349	1,816	539	750	78	115	49	124	3	26	3	7	1	5	32	26	10	1,768	48	1,533	
	노은면	2,242	1,318	404	560	82	72	24	79	3	12	2	3	0	1	13	19	4	1,278	40	924	
	양성면	3,842	2,033	575	981	92	85	40	160	5	12	1	4	0	7	12	9	7	1,990	43	1,809	
	가금면	2,433	1,346	427	598	51	54	28	119	2	10	0	1	3	6	5	6	5	1,315	31	1,087	
	금가면	3,307	1,747	447	833	74	93	62	119	0	38	4	0	3	0	14	20	7	1,714	33	1,560	
	동량면	3,641	2,133	563	931	140	78	54	173	3	67	3	3	2	0	32	18	7	2,074	59	1,508	

충청북도

구시군 명	읍면동명	선거인수	투표수	정당별 득표상황																무효 투표수	기권수
				통합 민주당	한나라당	자유 선진당	민주 노동당	창조 한국당	친박연대	국민실향 인보당	기독당	문화 예술당	시민당	신미래당	직능 연합당	진보신당	평화통일 가정당	한국 사회당	계		
충주시	산척면	2,451	1,528	374	725	67	96	25	118	1	62	0	0	0	5	8	12	4	1,497	31	923
	엄정면	3,173	1,937	493	939	93	67	40	168	2	31	1	1	3	2	23	18	7	1,888	49	1,236
	소태면	1,719	1,062	261	493	48	82	16	78	2	12	1	2	0	4	13	12	6	1,030	32	657
	성내충인동	2,794	1,443	288	711	81	39	34	199	0	24	1	0	2	0	16	11	4	1,410	33	1,351
	교현안림동	16,575	7,995	1,994	3,423	407	358	323	992	5	156	3	3	2	2	110	88	12	7,878	117	8,580
	교현2동	7,537	3,729	974	1,609	203	161	124	431	1	81	4	0	5	4	49	19	5	3,670	59	3,808
	용산동	10,551	5,042	1,393	1,956	295	255	207	586	5	107	3	3	2	2	82	53	12	4,961	81	5,509
	지현동	4,632	2,407	591	1,076	123	96	80	259	4	57	2	1	2	5	31	20	9	2,356	51	2,225
	문화동	9,770	5,275	1,179	2,408	332	199	175	668	5	123	3	4	1	3	62	35	8	5,205	70	4,495
	호암·직동	7,058	3,305	909	1,341	163	183	160	347	1	66	3	5	2	0	64	15	10	3,269	36	3,753
	달천동	3,860	1,893	485	821	78	101	67	185	1	33	3	1	2	0	28	24	13	1,842	51	1,967
	봉방동	6,930	3,420	907	1,466	182	161	122	367	2	79	2	3	5	5	31	21	7	3,360	60	3,510
	철금·금릉동	11,994	5,989	1,507	2,387	355	304	331	719	4	128	5	5	2	1	113	52	7	5,920	69	6,005
	연수동	27,065	13,154	3,363	5,353	720	715	575	1,509	5	291	4	8	5	12	276	79	30	12,945	209	13,911
	목행·용탄동	4,864	2,271	634	865	144	138	118	221	1	53	0	2	0	3	40	21	5	2,245	26	2,593
갈못투입 된투표지	0	65	23	22	3	3	3	5	0	2	0	0	0	0	0	0	1	62	3	-65	
제천시	합계	105,634	50,853	6,796	19,948	5,831	4,550	1,626	7,097	637	1,309	98	123	64	63	935	516	201	49,794	1,059	54,781
	부제자	2,803	2,565	350	1,119	261	279	123	219	3	33	18	9	9	4	38	28	4	2,497	68	238
	봉양읍	6,418	3,179	513	1,061	387	405	80	367	64	70	6	17	5	5	43	37	18	3,078	101	3,239
	금성면	1,919	1,055	118	344	177	157	31	108	18	23	2	2	1	3	13	14	3	1,014	41	864
	청풍면	1,128	649	74	299	65	50	19	70	12	11	2	1	0	4	4	16	4	631	18	479
	수산면	1,903	1,109	172	515	97	65	34	105	8	40	4	4	4	2	6	8	6	1,070	39	794
	덕산면	2,107	1,185	186	554	112	98	26	75	8	15	1	3	2	1	22	20	14	1,137	48	922
	한수면	675	429	65	198	38	33	9	33	4	2	0	1	0	1	5	18	5	412	17	246
	백운면	2,808	1,467	249	565	179	132	35	161	24	31	3	2	5	3	14	28	2	1,433	34	1,341
	송학면	4,577	2,406	322	964	281	181	60	247	92	75	10	11	2	9	23	37	16	2,330	76	2,171

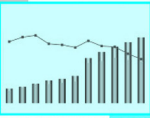


충청북도

구시군 명	읍면동명	선거인수	투표수	정당별 득표상황																무효 투표수	기권수	
				통합 민주당	한나라당	자유 선진당	민주 노동당	창조 한국당	친박연대	국민실용 인보당	기독당	문화 예술당	시민당	신미래당	직능 연합당	진보신당	평화통일 가정당	한국 사회당	계			
제천시	교동	12,701	5,389	727	2,053	563	512	228	772	50	146	8	7	4	2	162	49	22	5,305	84	7,312	
	고암·고산동	6,549	3,069	438	1,185	334	268	101	457	35	100	6	5	3	0	76	22	5	3,035	34	3,480	
	중앙·의림· 명동	6,099	2,881	362	1,223	328	157	73	484	29	79	4	5	4	4	38	23	10	2,823	58	3,218	
	남천·동현동	5,558	2,486	288	1,113	261	176	58	400	35	49	2	5	1	1	28	23	8	2,448	38	3,072	
	서부·영천동	5,782	2,769	311	1,165	335	208	69	452	25	57	4	5	5	4	35	18	11	2,704	65	3,013	
	용두동	11,586	5,115	719	1,821	558	502	195	749	83	155	10	13	9	5	127	53	22	5,021	94	6,471	
	신백·두학동	10,190	4,385	622	1,497	506	547	123	618	45	155	6	14	3	7	122	42	16	4,323	62	5,805	
	청전동	16,269	7,542	873	2,998	928	574	291	1,257	66	211	8	9	2	2	134	49	23	7,425	117	8,727	
	화산동	6,562	3,134	399	1,262	414	204	71	517	36	57	4	10	5	6	45	31	12	3,073	61	3,428	
	잘못투입 된투표지	0	39	8	12	7	2	0	6	0	0	0	0	0	0	0	0	0	35	4	-39	
단양군	합계	26,425	14,249	2,022	6,017	1,400	1,027	417	1,972	128	282	33	31	32	21	188	240	88	13,898	351	12,176	
	부제자	691	625	98	242	68	79	27	69	0	7	6	2	2	2	2	9	3	616	9	66	
	단양읍	8,695	4,224	578	1,743	456	289	132	695	34	89	7	9	5	4	68	44	14	4,167	57	4,471	
	매포읍	5,437	2,776	363	1,226	247	229	91	369	21	77	9	7	3	1	29	43	8	2,723	53	2,661	
	단성면	1,603	895	136	373	86	57	21	112	10	17	1	1	3	1	15	17	10	860	35	708	
	대강면	2,242	1,249	152	595	99	65	40	153	9	30	1	3	5	5	13	27	9	1,206	43	993	
	가곡면	1,709	968	135	400	128	87	28	95	13	16	0	3	2	3	12	18	7	947	21	741	
	영춘면	3,047	1,785	263	702	183	99	35	317	25	27	3	3	5	1	23	28	12	1,726	59	1,262	
	어상천면	1,651	901	184	324	75	73	26	98	12	9	5	1	4	3	7	23	9	853	48	750	
	적성면	1,350	822	113	408	58	49	17	64	4	10	1	2	3	1	19	31	16	796	26	528	
	잘못투입 된투표지	0	4	0	4	0	0	0	0	0	0	0	0	0	0	0	0	0	4	0	-4	
	청원군	합계	111,765	55,144	15,493	17,217	6,950	2,507	1,757	5,399	101	1,237	96	96	59	44	1,045	1,854	209	54,064	1,080	56,621
		부제자	2,527	2,291	574	790	223	191	83	158	7	46	17	15	3	5	35	48	11	2,206	85	236
내수읍		16,320	6,835	2,052	2,104	812	289	199	713	6	145	4	8	5	0	132	239	17	6,725	110	9,485	
오창읍		26,432	11,871	3,623	3,609	1,353	593	581	1,242	19	160	12	12	12	6	361	165	19	11,767	104	14,561	

충청북도

구시군 명	읍면동명	선거인수	투표수	정당별 득표상황																	무효 투표수	기권수
				통합 민주당	한나라당	자유 선진당	민주 노동당	창조 한국당	친박연대	국민실향 인보당	기독당	문화 예술당	시민당	신미래당	직능 연합당	진보신당	평화통일 가정당	한국 사회당	계			
청원군	낭성면	2,054	1,198	310	417	141	41	32	115	7	24	1	3	3	1	20	39	12	1,166	32	856	
	미원면	4,965	2,786	725	982	306	179	55	236	4	22	1	3	4	3	46	121	19	2,706	80	2,179	
	가덕면	3,869	2,110	660	636	217	97	41	198	5	57	4	8	3	2	26	57	12	2,023	87	1,759	
	남일면	6,251	3,090	811	987	427	132	81	313	3	75	6	2	2	1	41	135	11	3,027	63	3,161	
	남이면	5,751	2,761	729	868	355	97	79	299	5	128	3	3	1	7	35	88	17	2,714	47	2,990	
	문의면	4,266	2,361	742	684	341	74	54	210	7	72	7	6	3	0	24	77	11	2,312	49	1,905	
	현도면	3,773	2,110	441	668	461	87	48	200	2	35	2	4	7	3	22	58	19	2,057	53	1,663	
	부용면	5,833	3,021	786	976	475	87	77	241	6	133	6	3	4	1	58	92	10	2,955	66	2,812	
	강내면	7,878	3,778	968	1,229	505	151	163	359	8	81	8	7	2	5	91	125	10	3,712	66	4,100	
	강외면	8,548	4,201	1,163	1,054	576	148	111	457	5	111	11	12	1	6	55	385	15	4,110	91	4,347	
	옥산면	8,240	3,820	1,220	1,115	429	182	100	385	7	104	8	6	4	0	70	101	12	3,743	77	4,420	
	북이면	5,058	2,860	673	1,087	322	153	52	269	10	43	5	4	5	4	28	122	14	2,791	69	2,198	
	잘못투입 된투표지	0	51	16	11	7	6	1	4	0	1	1	0	0	0	1	2	0	50	1	-51	
영동군	합계	41,186	25,535	3,418	10,493	4,598	1,207	615	2,765	56	550	41	56	44	40	409	441	104	24,837	698	15,651	
	부재자	1,263	1,160	173	501	178	89	42	76	2	40	11	0	3	2	8	7	2	1,134	26	103	
	영동읍	15,331	9,025	1,180	3,480	1,695	490	245	1,074	16	236	7	17	8	8	215	156	22	8,849	176	6,306	
	용산면	3,053	1,805	262	731	297	98	41	181	0	31	2	2	6	7	32	56	8	1,754	51	1,248	
	황간면	3,895	2,293	354	846	439	103	59	269	1	52	1	10	3	2	29	35	12	2,215	78	1,602	
	추풍령면	2,176	1,345	139	587	232	58	31	178	6	10	2	4	6	0	11	26	12	1,302	43	831	
	매곡면	1,845	1,113	111	534	179	40	26	129	3	14	3	3	0	2	11	19	2	1,076	37	732	
	상촌면	2,152	1,408	203	592	264	41	26	162	4	22	2	6	3	3	21	21	7	1,377	31	744	
	양강면	2,950	1,936	251	893	379	89	20	139	3	34	1	2	6	2	20	23	7	1,869	67	1,014	
	용화면	838	616	84	281	100	19	15	39	3	19	1	1	2	1	7	11	3	586	30	222	
	학산면	2,730	1,712	216	834	257	67	41	143	5	19	3	3	1	3	18	35	11	1,656	56	1,018	
	양산면	1,821	1,180	159	423	245	31	23	160	4	31	3	4	2	5	20	28	8	1,146	34	641	
	심천면	3,132	1,926	284	785	331	80	46	212	9	42	5	4	4	5	17	23	10	1,857	69	1,206	

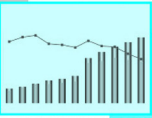


충청북도

구시군명	읍면동명	선거인수	투표수	정당별 득표상황																무효투표수	기권수
				통합민주당	한나라당	자유선진당	민주노동당	창조한국당	친박연대	국민실용인보당	기독당	문화예술당	시민당	신미래당	직능연합당	진보신당	평화통일가정당	한국사회당	계		
영동군	잘못투입된투표지	0	16	2	6	2	2	0	3	0	0	0	0	0	0	0	1	0	16	0	-16
보은군	합계	29,387	18,963	2,746	5,286	5,811	946	454	1,907	43	296	34	61	42	41	318	345	82	18,412	551	10,424
	부재자	991	916	153	259	227	83	42	73	4	11	6	7	2	1	9	11	4	892	24	75
	보은읍	11,259	6,843	992	1,803	2,162	312	189	858	10	126	7	17	9	12	113	80	19	6,709	134	4,416
	속리산면	1,952	1,248	198	317	411	39	29	135	2	14	0	4	1	2	28	27	5	1,212	36	704
	장안면	1,223	802	141	225	227	35	13	79	0	10	1	3	2	4	19	13	3	775	27	421
	마로면	2,368	1,619	213	459	443	82	37	176	7	21	3	6	6	5	26	47	10	1,541	78	749
	탄부면	1,883	1,230	188	375	350	71	21	81	1	18	2	3	6	1	23	36	3	1,179	51	653
	삼승면	2,353	1,431	231	341	448	99	26	102	3	41	4	2	4	3	18	46	10	1,378	53	922
	수한면	1,702	1,100	136	353	330	51	20	107	5	8	1	0	1	2	20	28	5	1,067	33	602
	회남면	667	488	41	169	173	11	10	37	2	4	0	4	0	3	6	8	2	470	18	179
	회인면	1,762	1,184	123	379	436	36	25	73	4	19	2	5	4	3	18	4	9	1,140	44	578
	내북면	1,623	1,042	181	295	295	65	20	76	1	18	7	6	2	1	18	24	4	1,013	29	581
	산외면	1,604	1,051	147	307	307	62	22	110	4	6	1	4	4	4	20	21	8	1,027	24	553
	잘못투입된투표지	0	9	2	4	2	0	0	0	0	0	0	0	1	0	0	0	0	9	0	-9
옥천군	합계	44,207	26,688	4,791	6,539	7,503	1,401	602	3,001	49	520	60	95	63	62	444	560	126	25,816	872	17,519
	부재자	1,401	1,295	222	390	301	104	39	94	3	23	6	4	2	1	24	12	7	1,232	63	106
	옥천읍	22,090	12,602	2,523	2,830	3,570	702	318	1,633	20	236	16	29	14	14	186	170	44	12,305	297	9,488
	동이면	2,949	1,783	350	467	453	76	38	180	3	33	9	6	8	6	22	50	6	1,707	76	1,166
	안남면	1,359	922	122	197	246	52	19	71	2	13	2	3	7	6	36	114	5	895	27	437
	안내면	1,903	1,229	202	295	360	66	26	123	3	12	2	3	1	3	29	34	9	1,168	61	674
	청성면	2,376	1,560	209	438	452	62	31	140	2	40	9	10	4	6	26	36	13	1,478	82	816
	청산면	3,208	2,156	319	541	554	99	34	298	6	64	8	13	13	11	35	50	17	2,062	94	1,052
	이월면	4,193	2,232	390	598	606	99	46	225	4	46	2	10	8	6	49	45	10	2,144	88	1,961
	군서면	2,188	1,339	200	313	472	69	20	124	2	36	3	7	3	5	12	24	5	1,295	44	849

충청북도

구시군 명	읍면동명	선거인수	투표수	정당별 득표상황																무효 투표수	기권수
				통합 민주당	한나라당	자유 선진당	민주 노동당	창조 한국당	친박연대	국민실향 인보당	기독당	문화 예술당	시민당	신미래당	직능 연합당	진보신당	평화통일 가정당	한국 사회당	계		
옥천군	군북면	2,540	1,558	253	465	484	72	31	113	4	17	3	10	3	4	25	25	10	1,519	39	982
	잘못투입 된투표지	0	12	1	5	5	0	0	0	0	0	0	0	0	0	0	0	0	0	11	1
음성군	합계	68,669	32,601	9,376	9,672	3,695	1,786	909	4,209	101	685	68	65	60	47	512	586	123	31,894	707	36,068
	부제자	2,797	2,455	597	743	242	181	79	270	17	31	29	18	13	6	24	43	18	2,311	144	342
	음성읍	13,522	6,580	1,691	1,852	979	356	193	975	14	126	6	12	12	9	123	110	19	6,477	103	6,942
	금왕읍	14,437	6,432	2,273	1,852	508	335	203	716	18	154	4	9	7	2	116	111	17	6,325	107	8,005
	소이면	2,868	1,651	458	433	233	117	20	223	10	25	4	2	0	4	26	48	13	1,616	35	1,217
	월남면	2,804	1,564	340	347	369	84	34	166	10	45	5	3	7	7	30	72	9	1,528	36	1,240
	맹동면	3,038	1,491	505	436	129	103	27	190	3	13	3	0	3	1	11	33	4	1,461	30	1,547
	대소면	11,243	4,202	1,244	1,206	395	232	131	596	8	130	4	8	7	11	76	55	11	4,114	88	7,041
	삼성면	5,903	2,687	729	864	276	160	80	387	6	59	3	6	3	1	28	45	10	2,657	30	3,216
	생극면	3,981	1,999	588	658	188	84	44	254	10	25	5	3	5	2	19	37	13	1,935	64	1,982
	감곡면	8,076	3,526	946	1,276	375	134	98	430	5	76	5	4	3	4	59	32	9	3,456	70	4,550
	잘못투입 된투표지	0	14	5	5	1	0	0	2	0	1	0	0	0	0	0	0	0	0	14	0
진천군	합계	46,487	24,135	6,068	8,590	2,463	1,645	654	2,711	72	420	46	39	22	45	382	451	82	23,690	445	22,352
	부제자	949	894	192	340	73	70	38	101	4	12	10	3	3	0	17	11	3	877	17	55
	진천읍	18,903	9,915	2,314	3,638	1,064	708	273	1,173	18	166	11	9	5	21	148	194	30	9,772	143	8,988
	덕산면	5,066	2,639	820	810	245	198	70	290	11	45	8	7	2	6	37	39	6	2,594	45	2,427
	초평면	3,167	1,799	570	553	194	114	34	168	1	27	2	6	0	3	25	46	16	1,759	40	1,368
	문배면	3,397	1,967	490	710	239	81	45	227	8	37	3	5	3	1	24	26	5	1,904	63	1,430
	백곡면	1,922	1,227	294	470	126	102	25	119	5	6	2	1	1	1	9	24	7	1,192	35	695
	이월면	6,216	2,942	732	1,082	278	202	79	335	12	43	7	4	3	5	55	38	7	2,882	60	3,274
	광혜원면	6,867	2,732	649	985	241	169	89	296	13	84	3	4	5	8	66	73	7	2,692	40	4,135
	잘못투입 된투표지	0	20	7	2	3	1	1	2	0	0	0	0	0	0	1	0	1	18	2	-20
괴산군	합계	31,453	17,246	3,709	4,968	2,020	1,127	384	2,613	83	288	44	46	39	40	234	1,064	116	16,775	471	14,207

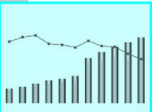


충청북도

구시군 명	읍면동명	선거인수	투표수	정당별 득표상황																무효 투표수	기권수
				통합 민주당	한나라당	자유 선진당	민주 노동당	창조 한국당	친박연대	국민실용 인보당	기독당	문화 예술당	시민당	신미래당	직능 연합당	진보신당	평화통일 가정당	한국 사회당	계		
괴산군	부재자	759	686	127	178	68	84	27	141	0	7	6	0	2	0	20	13	2	675	11	73
	괴산읍	6,642	3,602	886	879	411	220	93	679	7	65	5	7	9	1	44	211	10	3,527	75	3,040
	감물면	1,689	918	147	247	94	69	16	125	2	8	1	1	3	5	21	152	8	899	19	771
	장연면	1,749	947	229	344	55	42	17	130	3	19	2	3	1	3	9	51	8	916	31	802
	연풍면	2,246	1,185	221	463	118	54	26	163	5	33	2	3	1	2	15	36	8	1,150	35	1,061
	칠성면	2,394	1,283	275	409	159	70	25	152	10	32	2	1	2	2	11	84	8	1,242	41	1,111
	문광면	1,758	979	197	233	130	77	24	153	4	16	3	6	2	1	15	70	8	939	40	779
	청천면	4,328	2,322	501	692	253	119	50	355	22	40	11	8	7	9	41	136	17	2,261	61	2,006
	청안면	2,976	1,515	357	456	213	71	37	209	9	41	2	3	3	5	13	44	18	1,481	34	1,461
	사리면	2,621	1,468	262	409	293	94	20	228	9	11	5	6	4	4	14	57	7	1,423	45	1,153
	소수면	1,589	859	221	185	120	68	21	110	7	6	2	4	1	1	12	76	9	843	16	730
	불정면	2,702	1,475	285	472	103	158	28	168	5	10	3	4	4	7	19	134	12	1,412	63	1,227
	잘못투입 된투표지	0	7	1	1	3	1	0	0	0	0	0	0	0	0	0	0	0	1	7	0
증평군	합계	23,692	10,812	2,740	3,110	1,611	512	324	1,667	27	183	27	20	14	14	155	206	30	10,640	172	12,880
	부재자	676	641	160	183	53	51	24	103	4	14	5	4	1	3	9	9	1	624	17	35
	증평읍	20,928	9,083	2,318	2,587	1,397	411	277	1,415	19	150	20	14	12	10	132	179	18	8,959	124	11,845
	도안면	2,088	1,083	260	339	161	50	23	148	4	18	2	2	1	1	14	18	11	1,052	31	1,005
	잘못투입 된투표지	0	5	2	1	0	0	0	1	0	1	0	0	0	0	0	0	0	5	0	-5

충청남도

의원회 명	선거인 수	투표수	정당별 득표상황															무효 투표수	기권수	투표율	
			통합 민주당	한나라당	자유 선진당	민주 노동당	창조 한국당	친박연대	국민실향 안보당	기독당	문화 예술당	시민당	신미래당	직능 연합당	진보신당	평화통일 가정당	한국 사회당				계
합계	1,542,618	744,023	98,045 (13.54)	196,418 (27.12)	273,564 (37.78)	34,052 (4.7)	18,392 (2.54)	52,283 (7.22)	1,489 (0.2)	19,715 (2.72)	2,903 (0.4)	1,274 (0.17)	878 (0.12)	907 (0.12)	12,411 (1.71)	9,712 (1.34)	2,018 (0.27)	724,061	19,962	798,595	48.2
천안시	386,020	162,895	29,108 (18.13)	48,809 (30.40)	44,275 (27.57)	8,392 (5.22)	5,595 (3.48)	13,364 (8.32)	153 (0.09)	4,547 (2.83)	192 (0.11)	141 (0.08)	93 (0.05)	133 (0.08)	3,542 (2.20)	1,975 (1.23)	220 (0.13)	160,539	2,356	223,125	42.2
공주시	99,916	47,945	4,254 (9.10)	10,407 (22.28)	22,170 (47.47)	2,799 (5.99)	1,174 (2.51)	3,041 (6.51)	105 (0.22)	1,118 (2.39)	81 (0.17)	107 (0.22)	101 (0.21)	59 (0.12)	685 (1.46)	491 (1.05)	111 (0.23)	46,703	1,242	51,971	48.0
보령시	84,826	43,891	4,016 (9.47)	11,898 (28.06)	18,980 (44.77)	1,757 (4.14)	823 (1.94)	2,436 (5.74)	82 (0.19)	882 (2.08)	46 (0.10)	70 (0.16)	59 (0.13)	51 (0.12)	554 (1.30)	611 (1.44)	122 (0.28)	42,387	1,504	40,935	51.7
아산시	173,908	78,023	9,847 (12.88)	21,949 (28.71)	26,795 (35.06)	4,403 (5.76)	2,079 (2.72)	5,608 (7.33)	98 (0.12)	2,481 (3.24)	102 (0.13)	88 (0.11)	60 (0.07)	93 (0.12)	1,559 (2.03)	1,168 (1.52)	96 (0.12)	76,426	1,597	95,885	44.9
서산시	116,061	56,245	8,406 (15.38)	12,938 (23.67)	22,193 (40.61)	2,509 (4.59)	1,298 (2.37)	3,407 (6.23)	76 (0.13)	1,451 (2.65)	92 (0.16)	78 (0.14)	60 (0.10)	67 (0.12)	1,012 (1.85)	896 (1.63)	164 (0.30)	54,647	1,598	59,816	48.5
태안군	52,224	28,189	6,350 (23.42)	6,019 (22.20)	9,786 (36.10)	999 (3.68)	547 (2.01)	1,664 (6.13)	49 (0.18)	673 (2.48)	53 (0.19)	61 (0.22)	31 (0.11)	40 (0.14)	370 (1.36)	313 (1.15)	150 (0.55)	27,105	1,084	24,035	54.0
금산군	46,881	22,747	3,331 (15.20)	4,730 (21.59)	5,443 (24.85)	797 (3.63)	479 (2.18)	4,836 (22.08)	130 (0.59)	679 (3.10)	343 (1.56)	128 (0.58)	73 (0.33)	52 (0.23)	268 (1.22)	489 (2.23)	124 (0.56)	21,902	845	24,134	48.5
연기군	62,783	28,523	3,164 (11.38)	5,853 (21.06)	13,012 (46.82)	1,464 (5.26)	688 (2.47)	1,845 (6.63)	82 (0.29)	701 (2.52)	53 (0.19)	77 (0.27)	76 (0.27)	40 (0.14)	363 (1.30)	298 (1.07)	74 (0.26)	27,790	733	34,260	45.4
논산시	102,326	50,255	9,382 (19.35)	11,864 (24.48)	13,964 (28.81)	2,588 (5.34)	1,073 (2.21)	3,422 (7.06)	263 (0.54)	1,952 (4.02)	1,578 (3.25)	218 (0.44)	110 (0.22)	95 (0.19)	614 (1.26)	1,017 (2.09)	323 (0.66)	48,463	1,792	52,071	49.1
계룡시	26,868	13,402	2,476 (18.65)	4,701 (35.41)	2,822 (21.26)	386 (2.90)	516 (3.88)	1,471 (11.08)	28 (0.21)	389 (2.93)	88 (0.66)	17 (0.12)	5 (0.03)	10 (0.07)	215 (1.61)	122 (0.91)	27 (0.20)	13,273	129	13,466	49.9
부여군	63,242	35,224	2,621 (7.70)	9,017 (26.52)	16,744 (49.24)	1,261 (3.70)	578 (1.70)	1,874 (5.51)	105 (0.30)	739 (2.17)	44 (0.12)	47 (0.13)	31 (0.09)	48 (0.14)	411 (1.20)	374 (1.10)	106 (0.31)	34,000	1,224	28,018	55.7
서천군	50,516	26,133	4,598 (18.15)	6,451 (25.46)	9,720 (38.37)	1,062 (4.19)	427 (1.68)	1,404 (5.54)	46 (0.18)	752 (2.96)	36 (0.14)	39 (0.15)	23 (0.09)	34 (0.13)	314 (1.23)	332 (1.31)	92 (0.36)	25,330	803	24,383	51.7

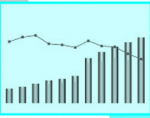


충청남도

위원회 명	선거인 수	투표수	정당별 득표상황																무효 투표수	기권수	투표율
			통합 민주당	한나라당	자유 선진당	민주 노동당	창조 한국당	친박연대	국민실향 인보당	기독당	문화 예술당	시민당	신미래당	직능 연합당	진보신당	평화통일 가정당	한국 사회당	계			
홍성군	70,372	40,099	3,092 (8.02)	14,436 (37.45)	14,027 (36.39)	1,448 (3.75)	1,074 (2.78)	2,237 (5.80)	57 (0.14)	733 (1.90)	51 (0.13)	45 (0.11)	47 (0.12)	66 (0.17)	561 (1.45)	535 (1.38)	133 (0.34)	38,542	1,557	30,273	57.0
청양군	27,910	16,649	1,047 (6.54)	4,164 (26.01)	8,013 (50.05)	537 (3.35)	239 (1.49)	794 (4.95)	34 (0.21)	356 (2.22)	24 (0.14)	24 (0.14)	25 (0.15)	30 (0.18)	202 (1.26)	440 (2.74)	80 (0.49)	16,009	640	11,261	59.7
예산군	71,878	42,872	1,949 (4.70)	8,817 (21.29)	25,572 (61.75)	1,374 (3.31)	669 (1.61)	1,395 (3.36)	44 (0.10)	649 (1.56)	30 (0.07)	55 (0.13)	39 (0.09)	42 (0.10)	439 (1.06)	243 (0.58)	91 (0.21)	41,408	1,464	29,006	59.7
당진군	106,887	50,931	4,404 (8.89)	14,365 (28.99)	20,048 (40.47)	2,276 (4.59)	1,133 (2.28)	3,485 (7.03)	137 (0.27)	1,613 (3.25)	90 (0.18)	79 (0.15)	45 (0.09)	47 (0.09)	1,302 (2.62)	408 (0.82)	105 (0.21)	49,537	1,394	55,956	47.6

충청남도

구시군 명	읍면동명	선거인수	투표수	정당별 득표상황																무효 투표수	기권수
				통합 민주당	한나라당	자유 선진당	민주 노동당	창조 한국당	친박연대	국민실향 인보당	기독당	문화 예술당	시민당	신미래당	직능 연합당	진보신당	평화통일 가정당	한국 사회당	계		
천안시	합계	386,020	162,895	29,108	48,809	44,275	8,392	5,595	13,364	153	4,547	192	141	93	133	3,542	1,975	220	160,539	2,356	223,125
	부제자	7,136	6,669	1,319	2,608	1,013	601	216	378	14	88	57	25	8	4	84	107	8	6,530	139	467
	풍세면	4,137	2,252	537	659	665	66	37	113	4	45	3	1	6	1	21	15	7	2,180	72	1,885
	광덕면	3,790	2,200	633	589	555	70	33	105	5	72	1	1	7	2	12	25	12	2,122	78	1,590
	목천읍	18,829	7,396	1,665	1,943	1,888	379	268	562	6	190	14	5	6	12	191	124	15	7,268	128	11,433
	북면	4,271	1,746	322	529	474	101	46	99	9	21	0	4	4	4	21	38	8	1,680	66	2,525
	성남면	3,509	1,803	333	552	556	53	35	111	2	16	3	5	3	3	23	32	7	1,734	69	1,706
	수신면	2,375	1,270	250	391	370	32	21	101	2	21	0	1	1	0	9	27	4	1,230	40	1,105
	병천면	5,141	2,353	470	692	669	85	52	190	3	54	4	4	1	3	23	38	5	2,293	60	2,788
	동면	2,265	1,261	260	330	414	31	20	87	3	22	3	2	0	4	22	22	12	1,232	29	1,004
	중앙동	5,740	2,538	399	882	734	45	64	217	6	57	3	0	1	1	37	43	1	2,490	48	3,202
	문성동	4,884	1,887	335	559	571	58	39	182	1	44	0	1	0	0	27	18	4	1,839	48	2,997
	원성1동	8,720	3,786	710	1,187	1,058	126	93	327	2	119	4	2	4	2	57	44	4	3,739	47	4,934
	원성2동	10,520	4,502	779	1,349	1,343	143	116	421	1	120	1	3	4	4	66	71	3	4,424	78	6,018
	봉명동	16,569	5,818	1,055	1,654	1,667	254	197	497	2	233	5	5	1	4	91	73	12	5,750	68	10,751
	일봉동	12,469	5,494	1,014	1,546	1,637	243	184	445	6	155	6	2	7	3	105	80	3	5,436	58	6,975
	청풍동	21,004	9,645	2,046	2,816	2,466	406	342	785	5	296	6	11	3	9	211	125	8	9,535	110	11,359
	신안동	24,174	9,614	1,811	3,000	2,447	380	382	893	7	229	9	5	4	7	212	98	6	9,490	124	14,560
	성환읍	22,367	9,397	1,356	3,215	2,572	527	244	780	9	211	6	9	6	8	162	85	13	9,203	194	12,970
	성거읍	15,361	5,339	831	1,477	1,531	353	188	438	9	205	3	8	2	3	162	52	8	5,270	69	10,022
	직산읍	16,912	6,511	1,084	1,794	1,754	367	193	531	10	436	3	5	3	2	108	89	10	6,389	122	10,401
	입장면	8,900	3,831	498	1,187	1,171	228	102	307	4	118	6	6	2	0	66	50	8	3,753	78	5,069
	성정1동	14,919	5,429	721	1,534	1,833	303	152	507	1	166	4	2	3	2	76	55	4	5,363	66	9,490
	성정2동	15,997	5,520	779	1,617	1,804	307	169	456	3	141	2	8	0	6	99	57	6	5,454	66	10,477
	쌍용1동	11,415	5,010	617	1,632	1,570	225	148	436	1	156	3	3	2	2	103	58	1	4,957	53	6,405
	쌍용2동	28,652	11,694	1,963	3,346	3,205	705	516	1,051	7	282	9	4	3	11	357	132	15	11,606	88	16,958
	쌍용3동	13,749	5,611	950	1,550	1,561	374	254	425	5	154	9	4	4	2	157	82	5	5,536	75	8,138

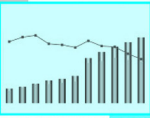


충청남도

구시군 명	읍면동명	선거인수	투표수	정당별 득표상황																무효 투표수	기권수
				통합 민주당	한나라당	자유 선진당	민주 노동당	창조 한국당	친박연대	국민실용 인보당	기독당	문화 예술당	시민당	신미래당	직능 연합당	진보신당	평화통일 가정당	한국 사회당	계		
천안시	부성동	33,771	13,381	2,330	3,937	3,563	800	582	1,115	13	345	15	11	6	9	407	123	12	13,268	113	20,390
	백석동	25,316	11,511	1,989	3,614	2,837	627	541	1,020	6	298	4	1	0	9	367	113	9	11,435	76	13,805
	신방동	23,128	9,209	2,011	2,551	2,293	493	354	769	7	250	9	3	2	14	262	97	10	9,125	84	13,919
	잘못투입 된투표지	0	218	41	69	54	10	7	16	0	3	0	0	0	2	4	2	0	208	10	-218
공주시	합계	99,916	47,945	4,254	10,407	22,170	2,799	1,174	3,041	105	1,118	81	107	101	59	685	491	111	46,703	1,242	51,971
	부재자	2,362	2,166	290	586	699	199	73	139	3	27	23	5	6	2	37	23	3	2,115	51	196
	유구읍	7,803	3,365	223	891	1,616	141	61	209	8	28	4	4	7	5	37	29	13	3,276	89	4,438
	이인면	3,577	1,689	116	270	947	93	22	89	5	27	1	5	7	4	13	20	11	1,630	59	1,888
	탄천면	3,236	1,655	127	303	883	87	24	47	2	41	2	6	6	4	22	20	11	1,585	70	1,581
	계룡면	5,794	2,826	273	583	1,368	147	68	133	8	44	5	7	5	3	32	41	6	2,723	103	2,968
	반포면	4,893	2,158	181	367	1,135	108	58	148	6	29	11	7	7	6	23	20	6	2,112	46	2,735
	장기면	4,440	2,245	170	387	1,217	116	36	127	5	54	2	7	5	5	21	13	3	2,168	77	2,195
	의당면	5,405	2,539	202	396	1,418	120	63	120	6	60	2	10	8	3	34	26	3	2,471	68	2,866
	정안면	4,815	2,338	177	474	1,167	95	52	116	10	54	5	7	9	6	29	16	9	2,226	112	2,477
	우성면	5,441	2,790	239	648	1,242	197	44	179	5	43	5	5	3	4	26	51	6	2,697	93	2,651
	사곡면	3,049	1,749	134	331	835	142	28	92	10	35	2	8	7	5	26	33	6	1,694	55	1,300
	신평면	3,239	1,636	115	422	759	102	18	84	4	9	1	1	8	4	23	17	7	1,574	62	1,603
	중학동	5,762	2,692	225	665	1,186	136	69	198	5	81	4	6	7	1	29	38	1	2,651	41	3,070
	산성동	3,195	1,448	122	351	667	72	20	93	2	50	3	1	0	1	18	12	3	1,415	33	1,747
	웅진동	4,781	2,194	197	540	895	127	65	174	4	88	1	2	2	0	31	16	4	2,146	48	2,587
	금학동	3,936	1,823	156	423	758	123	64	115	6	53	2	6	2	1	37	23	4	1,773	50	2,113
	옥룡동	8,847	3,963	364	922	1,746	215	99	321	9	104	6	9	5	1	51	31	7	3,890	73	4,884
	신관동	19,341	8,586	935	1,829	3,594	575	310	653	7	291	2	11	6	4	195	61	8	8,481	105	10,755
	잘못투입 된투표지	0	83	8	19	38	4	0	4	0	0	0	0	1	0	1	1	0	76	7	-83
보령시	합계	84,826	43,891	4,016	11,898	18,980	1,757	823	2,436	82	882	46	70	59	51	554	611	122	42,387	1,504	40,935
	부재자	2,168	1,989	264	560	693	161	60	97	3	34	11	6	1	1	31	14	5	1,941	48	179

충청남도

구시군 명	읍면동명	선거인수	투표수	정당별 득표상황																무효 투표수	기권수	
				통합 민주당	한나라당	자유 선진당	민주 노동당	창조 한국당	친박연대	국민실향 인보당	기독당	문화 예술당	시민당	신미래당	직능 연합당	진보신당	평화통일 가정당	한국 사회당	계			
보령시	웅천읍	6,448	3,546	348	1,317	1,227	101	47	217	13	56	3	5	5	6	32	33	12	3,422	124	2,902	
	주포면	1,617	873	74	144	440	36	8	44	4	24	2	3	2	1	15	22	5	824	49	744	
	주교면	4,937	2,510	230	506	1,089	146	43	91	5	58	4	5	0	7	38	53	12	2,287	223	2,427	
	오천면	5,043	2,870	209	869	1,312	72	28	135	8	47	4	4	4	8	37	24	4	2,765	105	2,173	
	천북면	3,637	2,022	173	496	945	74	27	80	3	40	1	6	4	3	25	17	6	1,900	122	1,615	
	청소면	2,901	1,783	83	252	1,159	48	18	71	2	37	0	3	2	3	21	11	9	1,719	64	1,118	
	청라면	3,988	2,214	158	524	1,050	70	28	139	4	41	4	4	9	3	23	69	8	2,134	80	1,774	
	남포면	5,001	2,440	218	727	1,020	94	26	118	5	55	4	4	5	2	17	47	13	2,355	85	2,561	
	주산면	2,765	1,593	132	493	695	48	15	64	6	22	0	3	5	0	15	20	8	1,526	67	1,172	
	미산면	1,804	1,066	76	290	478	29	17	45	4	23	0	1	2	5	13	23	6	1,012	54	738	
	성주면	2,468	1,271	135	332	497	51	28	68	5	67	2	2	1	1	10	11	5	1,215	56	1,197	
	대전1동	12,118	5,709	630	1,512	2,289	268	173	379	3	154	2	6	7	3	117	76	7	5,626	83	6,409	
	대전2동	5,543	2,742	219	753	1,249	105	65	181	5	47	0	2	1	4	27	28	3	2,689	53	2,801	
	대전3동	8,135	3,779	334	1,087	1,606	145	105	240	4	60	3	4	4	0	45	53	4	3,694	85	4,356	
	대전4동	9,872	4,524	462	1,203	1,933	220	98	283	7	78	3	5	3	2	50	70	7	4,424	100	5,348	
	대전5동	6,381	2,903	265	817	1,277	88	37	182	1	38	3	6	4	2	38	38	7	2,803	100	3,478	
	잘못투입 된투표지	0	57	6	16	21	1	0	2	0	1	0	1	0	0	0	2	1	51	6	-57	
	아산시	합계	173,908	78,023	9,847	21,949	26,795	4,403	2,079	5,608	98	2,481	102	88	60	93	1,559	1,168	96	76,426	1,597	95,885
		부재자	3,112	2,906	574	966	597	223	95	159	6	45	26	10	5	5	37	52	7	2,807	99	206
		염치읍	6,319	2,887	313	748	1,159	124	62	172	9	93	5	3	2	2	48	57	5	2,802	85	3,432
송악면		3,086	1,734	190	536	661	64	33	106	4	25	1	6	1	5	28	27	1	1,688	46	1,352	
배방면		26,449	10,047	1,608	2,875	2,988	570	380	741	5	290	7	6	6	13	236	143	8	9,876	171	16,402	
탕정면		10,263	3,385	458	900	863	320	116	224	7	151	5	5	2	4	112	141	6	3,314	71	6,878	
음봉면		12,354	4,198	618	1,272	1,273	184	117	326	5	174	4	5	4	3	94	51	8	4,138	60	8,156	
둔포면		8,552	4,022	428	1,368	1,237	158	79	368	6	157	3	6	4	6	54	65	5	3,944	78	4,530	
영인면		5,680	3,006	324	814	1,149	136	56	194	6	111	10	6	3	5	28	51	9	2,902	104	2,674	

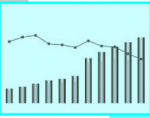


충청남도

구시군 명	읍면동명	선거인수	투표수	정당별 득표상황																무효 투표수	기권수
				통합 민주당	한나라당	자유 선진당	민주 노동당	창조 한국당	친박연대	국민실용 인보당	기독당	문화 예술당	시민당	신미래당	직능 연합당	진보신당	평화통일 가정당	한국 사회당	계		
아산시	인주면	5,947	2,802	292	721	1,039	282	53	137	3	76	2	5	1	2	61	48	7	2,729	73	3,145
	선장면	3,581	2,061	148	537	972	89	30	106	1	39	0	6	3	2	35	16	6	1,990	71	1,520
	도고면	4,480	2,433	176	660	1,136	90	30	137	4	62	3	4	2	1	26	16	5	2,352	81	2,047
	신창면	11,449	5,037	531	1,223	2,103	349	123	293	4	168	3	6	4	8	89	41	5	4,950	87	6,412
	온양1동	5,888	2,749	263	850	1,043	66	37	264	4	71	0	5	1	8	33	57	0	2,702	47	3,139
	온양2동	6,967	3,219	403	939	1,130	148	70	284	2	82	0	1	1	1	56	43	2	3,162	57	3,748
	온양3동	17,563	8,409	994	2,420	2,861	416	218	718	14	319	6	3	5	7	177	118	2	8,278	131	9,154
	온양4동	14,405	6,434	901	1,662	2,213	442	200	452	7	211	19	4	5	8	143	72	4	6,343	91	7,971
	온양5동	11,146	5,605	689	1,509	2,106	274	128	444	5	143	7	4	2	4	118	82	5	5,520	85	5,541
	온양6동	16,667	6,923	918	1,903	2,208	464	251	473	6	258	1	3	9	9	181	83	10	6,777	146	9,744
	잘못투입 된투표지	0	166	19	46	57	4	1	10	0	6	0	0	0	0	3	5	1	152	14	-166
서산시	합계	116,061	56,245	8,406	12,938	22,193	2,509	1,298	3,407	76	1,451	92	78	60	67	1,012	896	164	54,647	1,598	59,816
	부계자	2,859	2,591	644	669	574	209	104	163	4	26	15	11	7	4	51	14	8	2,503	88	268
	대산읍	11,895	5,189	894	1,291	1,801	398	123	229	6	85	10	8	6	3	125	57	18	5,054	135	6,706
	인지면	5,655	2,721	388	618	1,012	96	67	137	2	115	7	3	2	2	66	103	13	2,631	90	2,934
	부석면	5,428	2,869	398	580	1,300	96	35	131	9	107	6	2	6	5	31	48	14	2,768	101	2,559
	팔봉면	3,056	1,748	338	367	671	61	29	82	1	33	4	3	3	1	14	35	16	1,658	90	1,308
	지곡면	4,042	2,102	335	466	869	69	26	120	3	35	4	3	5	5	24	30	12	2,006	96	1,940
	성연면	2,522	1,383	179	274	601	65	23	59	6	38	3	0	2	6	21	59	10	1,346	37	1,139
	음암면	7,468	3,594	480	748	1,567	157	69	169	5	102	5	4	2	10	44	80	9	3,451	143	3,874
	운산면	4,814	2,579	307	460	1,265	97	50	115	8	51	5	7	1	6	45	49	13	2,479	100	2,235
	해미면	6,813	3,150	386	620	1,578	88	52	174	9	46	9	5	3	6	37	38	10	3,061	89	3,663
	고북면	6,465	3,192	454	685	1,433	104	55	206	4	51	2	5	5	4	40	35	8	3,091	101	3,273
	부춘동	12,899	5,671	815	1,393	2,080	257	171	448	3	196	4	6	7	0	137	60	4	5,581	90	7,228
	동문1동	10,896	5,063	669	1,378	1,863	184	118	405	3	174	4	3	2	3	81	90	4	4,981	82	5,833
	동문2동	7,701	3,481	457	912	1,347	120	76	290	2	63	3	5	2	3	75	51	6	3,412	69	4,220

충청남도

구시군 명	읍면동명	선거인수	투표수	정당별 득표상황																	무효 투표수	기권수
				통합 민주당	한나라당	자유 선진당	민주 노동당	창조 한국당	친박연대	국민실향 인보당	기독당	문화 예술당	시민당	신미래당	직능 연합당	진보신당	평화통일 가정당	한국 사회당	계			
서산시	수석동	10,135	4,742	678	1,107	1,920	205	110	301	4	128	5	3	3	7	76	70	6	4,623	119	5,393	
	석남동	13,413	6,089	972	1,352	2,284	299	187	374	7	200	6	9	3	2	145	75	13	5,928	161	7,324	
	잘못투입 된투표지	0	81	12	18	28	4	3	4	0	1	0	1	1	0	0	2	0	74	7	-81	
태안군	합계	52,224	28,189	6,350	6,019	9,786	999	547	1,664	49	673	53	61	31	40	370	313	150	27,105	1,084	24,035	
	부재자	1,137	1,031	295	218	268	84	28	62	2	11	5	6	1	2	18	10	0	1,010	21	106	
	태안읍	19,858	9,515	1,592	2,165	3,709	333	196	674	12	243	11	11	4	11	128	114	18	9,221	294	10,343	
	안면읍	8,096	4,437	1,390	839	1,234	138	86	233	12	135	13	7	5	6	30	36	45	4,209	228	3,659	
	고남면	2,358	1,375	473	237	434	27	16	62	3	38	2	4	0	2	8	11	6	1,323	52	983	
	남면	3,989	2,241	506	450	797	83	52	106	5	31	3	6	6	4	32	30	17	2,128	113	1,748	
	근흥면	5,148	2,685	556	562	996	88	41	157	5	73	5	6	3	5	36	32	17	2,582	103	2,463	
	소월면	5,349	3,040	724	631	1,085	96	43	149	3	91	5	11	7	2	50	30	16	2,943	97	2,309	
	원북면	4,150	2,447	512	586	801	101	61	147	7	18	5	6	4	5	48	30	16	2,347	100	1,703	
	이월면	2,139	1,373	289	324	449	47	22	71	0	32	4	4	1	3	20	19	15	1,300	73	766	
	잘못투입 된투표지	0	45	13	7	13	2	2	3	0	1	0	0	0	0	0	1	0	42	3	-45	
	금산군	합계	46,881	22,747	3,331	4,730	5,443	797	479	4,836	130	679	343	128	73	52	268	489	124	21,902	845	24,134
부재자		1,073	975	165	249	172	92	43	152	2	15	12	2	1	17	26	0	949	26	98		
금산읍		17,496	8,297	1,167	1,775	1,780	275	165	2,139	30	306	67	42	20	9	85	177	28	8,065	232	9,199	
금성면		3,625	1,687	230	335	427	48	29	346	14	36	33	8	4	4	19	60	19	1,612	75	1,938	
제월면		2,890	1,356	202	285	323	44	19	288	13	26	23	9	6	8	28	24	6	1,304	52	1,534	
부리면		2,919	1,482	184	247	350	48	32	358	15	56	21	14	5	6	21	51	8	1,416	66	1,437	
군북면		2,348	1,195	163	223	306	43	34	258	4	34	18	9	4	7	11	22	7	1,143	52	1,153	
남일면		2,531	1,414	205	258	287	54	22	353	15	36	22	17	9	3	13	24	17	1,335	79	1,117	
남이면		1,962	1,056	163	211	193	34	19	244	12	23	20	11	7	4	14	34	12	1,001	55	906	
진산면		3,237	1,561	247	363	426	41	33	218	11	33	46	6	6	4	25	31	12	1,502	59	1,676	
복수면		3,256	1,459	241	304	537	38	37	128	3	40	33	4	2	2	15	14	3	1,401	58	1,797	

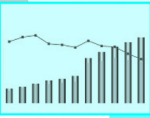


충청남도

구시군 명	읍면동명	선거인수	투표수	정당별 득표상황																	무효 투표수	기권수
				통합 민주당	한나라당	자유 선진당	민주 노동당	창조 한국당	친박연대	국민실향 인보당	기독당	문화 예술당	시민당	신미래당	직능 연합당	진보신당	평화통일 가정당	한국 사회당	계			
금산군	추부면	5,544	2,243	361	475	641	79	45	346	10	73	48	6	8	4	20	26	12	2,154	89	3,301	
	잘못투입 된투표지	0	22	3	5	1	1	1	6	1	1	0	0	1	0	0	0	0	20	2	-22	
연기군	합계	62,783	28,523	3,164	5,853	13,012	1,464	688	1,845	82	701	53	77	76	40	363	298	74	27,790	733	34,260	
	부계자	1,853	1,689	260	429	488	154	51	102	14	33	9	6	4	4	22	10	13	1,599	90	164	
	조치원읍	26,902	10,815	1,398	2,281	4,604	532	300	824	21	304	13	20	17	8	153	120	18	10,613	202	16,087	
	동면	3,698	1,630	152	338	777	66	39	96	3	37	4	9	6	2	22	21	3	1,575	55	2,068	
	서면	6,736	3,195	352	601	1,602	131	65	143	13	67	5	7	12	5	48	42	13	3,106	89	3,541	
	남면	4,019	1,882	145	420	898	106	47	107	6	40	1	9	9	5	24	14	0	1,831	51	2,137	
	금남면	8,151	3,932	369	567	2,152	206	67	221	13	113	10	10	12	6	41	44	16	3,847	85	4,219	
	전의면	5,668	2,548	222	580	1,157	111	55	193	6	58	1	6	10	8	23	21	2	2,453	95	3,120	
	전동면	3,308	1,625	122	313	864	88	35	85	4	16	4	6	4	2	20	19	7	1,589	36	1,683	
	소정면	2,448	1,181	139	320	465	68	29	72	2	31	6	4	2	0	10	7	1	1,156	25	1,267	
	잘못투입 된투표지	0	26	5	4	5	2	0	2	0	2	0	0	0	0	0	0	1	21	5	-26	
	논산시	합계	102,326	50,255	9,382	11,864	13,964	2,588	1,073	3,422	263	1,952	1,578	218	110	95	614	1,017	323	48,463	1,792	52,071
부계자		3,263	3,007	547	1,069	384	299	97	197	11	69	50	18	4	7	32	73	11	2,868	139	256	
강경읍		9,316	3,882	937	871	1,095	160	67	211	16	141	118	7	6	2	47	56	17	3,751	131	5,434	
연무읍		13,388	5,773	1,378	1,480	1,344	269	101	405	28	173	195	20	11	7	53	97	22	5,583	190	7,615	
성동면		4,769	2,337	334	437	794	134	34	101	19	140	98	15	5	6	24	55	28	2,224	113	2,432	
광석면		4,630	2,440	543	389	767	106	45	137	15	75	81	12	9	2	31	90	26	2,328	112	2,190	
노성면		3,397	1,789	286	409	518	106	34	93	10	83	82	8	5	6	23	27	15	1,705	84	1,608	
상월면		3,425	1,776	260	390	525	167	40	104	18	51	62	9	5	4	22	31	18	1,706	70	1,649	
부적면		3,700	2,016	346	456	656	79	31	132	10	43	72	8	8	5	32	48	18	1,944	72	1,684	
연산면		5,782	2,999	415	771	764	142	57	254	23	104	153	23	10	7	33	76	29	2,861	138	2,783	
별곡면		2,504	1,305	198	329	396	48	25	74	12	35	48	10	4	5	14	29	20	1,247	58	1,199	
양촌면		5,199	2,434	412	636	655	95	44	133	20	82	113	13	8	5	27	83	21	2,347	87	2,765	

충청남도

구시군 명	읍면동명	선거인수	투표수	정당별 득표상황																무효 투표수	기권수
				통합 민주당	한나라당	자유 선진당	민주 노동당	창조 한국당	친박연대	국민실향 인보당	기독당	문화 예술당	시민당	신미래당	직능 연합당	진보신당	평화통일 가정당	한국 사회당	계		
논산시	가야곡면	3,733	1,847	270	446	544	157	30	90	14	63	72	6	8	10	15	31	24	1,780	67	1,886
	은진면	4,182	1,940	339	418	621	100	25	139	8	54	79	14	2	3	25	34	11	1,872	68	2,242
	채운면	2,724	1,415	225	305	424	63	29	77	13	55	77	9	2	4	11	37	14	1,345	70	1,309
	취암동	19,956	9,423	1,710	2,216	2,803	400	258	833	26	416	157	27	13	14	140	147	34	9,194	229	10,533
	부창동	12,358	5,811	1,174	1,228	1,662	260	156	439	19	367	115	18	10	8	84	101	15	5,656	155	6,547
	잘못투입 된투표지	0	61	8	14	12	3	0	3	1	1	6	1	0	0	1	2	0	0	52	9
계룡시	합계	26,868	13,402	2,476	4,701	2,822	386	516	1,471	28	389	88	17	5	10	215	122	27	13,273	129	13,466
	부계자	1,283	1,172	218	514	143	48	44	134	2	17	9	2	0	1	9	18	0	1,159	13	111
	두마면	2,732	1,237	186	353	433	26	34	87	1	36	12	4	1	3	20	10	8	1,214	23	1,495
	남선면	4,681	2,500	493	1,155	203	51	88	377	5	62	5	1	0	0	27	14	2	2,483	17	2,181
	금암동	5,745	2,872	522	866	738	94	142	308	2	86	9	3	1	1	64	25	2	2,863	9	2,873
	엄사면	12,427	5,612	1,054	1,811	1,304	167	208	564	18	187	53	7	3	5	95	55	15	5,546	66	6,815
	잘못투입 된투표지	0	9	3	2	1	0	0	1	0	1	0	0	0	0	0	0	0	0	8	1
부여군	합계	63,242	35,224	2,621	9,017	16,744	1,261	578	1,874	105	739	44	47	31	48	411	374	106	34,000	1,224	28,018
	부계자	1,662	1,528	178	514	447	133	63	78	2	28	8	5	2	0	26	12	2	1,498	30	134
	부여읍	18,552	9,985	731	2,610	4,865	293	178	649	16	150	5	10	5	13	113	130	16	9,784	201	8,567
	규암면	8,372	4,231	316	1,026	1,978	139	75	231	11	147	8	6	2	6	67	33	10	4,055	176	4,141
	은산면	3,757	2,172	121	471	1,218	53	20	76	7	46	1	8	1	5	16	16	9	2,068	104	1,585
	외산면	2,564	1,525	113	423	698	59	31	49	2	19	2	1	0	1	21	23	9	1,451	74	1,039
	내산면	1,641	988	56	225	554	20	11	42	3	17	0	2	1	3	10	10	4	958	30	653
	구룡면	2,415	1,375	97	320	702	61	24	49	12	13	2	2	1	1	21	20	4	1,329	46	1,040
	홍산면	2,952	1,761	119	499	779	82	25	120	8	26	3	1	2	0	12	14	3	1,693	68	1,191
	옥산면	1,460	885	64	262	376	31	19	28	2	14	2	0	1	2	12	10	2	825	60	575
	남면	1,997	1,176	77	353	493	39	14	68	4	25	2	1	2	5	17	11	4	1,115	61	821
	충화면	1,276	835	37	268	384	20	9	31	1	14	1	1	1	2	8	9	3	789	46	441

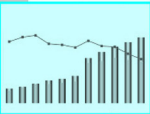


충청남도

구시군 명	읍면동명	선거인수	투표수	정당별 득표상황																	무효 투표수	기권수
				통합 민주당	한나라당	자유 선진당	민주 노동당	창조 한국당	친박연대	국민실향 인보당	기독당	문화 예술당	시민당	신미래당	직능 연합당	진보신당	평화통일 가정당	한국 사회당	계			
부여군	양화면	1,955	1,150	100	341	496	25	11	31	1	66	1	3	1	1	11	7	6	1,101	49	805	
	임천면	3,033	1,642	118	406	787	48	22	99	9	33	1	2	2	0	19	19	8	1,573	69	1,391	
	장암면	2,855	1,456	92	343	731	44	23	63	6	45	1	2	5	3	18	25	4	1,405	51	1,399	
	세도면	3,477	1,690	185	381	767	66	20	91	15	53	5	2	2	2	13	7	14	1,623	67	1,787	
	석성면	2,905	1,561	116	320	857	48	20	93	2	26	0	0	2	2	14	14	6	1,520	41	1,344	
	초촌면	2,369	1,224	98	242	594	100	13	73	4	15	2	1	1	2	12	14	2	1,173	51	1,145	
	잘못투입 된투표지	0	40	3	13	18	0	0	3	0	2	0	0	0	0	1	0	0	40	0	-40	
서천군	합계	50,516	26,133	4,598	6,451	9,720	1,062	427	1,404	46	752	36	39	23	34	314	332	92	25,330	803	24,383	
	부제자	1,317	1,182	263	294	344	107	28	70	1	19	0	5	0	0	11	8	2	1,152	30	135	
	장항읍	10,918	4,839	834	1,513	1,600	147	78	268	6	159	5	5	3	5	54	34	8	4,719	120	6,079	
	서천읍	9,954	5,189	918	1,255	1,830	222	104	363	5	179	6	7	7	3	72	75	8	5,054	135	4,765	
	마서면	5,477	2,538	456	564	933	119	32	110	3	114	4	2	3	5	36	61	11	2,453	85	2,939	
	화양면	2,568	1,495	291	318	581	63	24	61	9	66	1	1	0	3	18	14	11	1,461	34	1,073	
	기산면	1,791	1,050	177	297	390	49	10	37	1	15	1	0	0	1	18	12	3	1,011	39	741	
	한산면	2,782	1,575	255	359	670	62	21	80	6	26	2	7	0	1	13	22	8	1,532	43	1,207	
	마산면	1,527	873	116	146	411	42	8	40	2	40	0	1	1	1	9	18	6	841	32	654	
	시초면	1,319	814	145	166	332	23	20	29	3	33	1	1	0	4	11	11	3	782	32	505	
	문산면	1,357	739	93	203	283	20	11	59	2	8	0	1	1	1	8	13	1	704	35	618	
	판교면	2,128	1,174	186	270	480	31	19	69	2	13	5	3	1	6	10	18	9	1,122	52	954	
	중천면	2,134	1,117	194	316	381	30	24	52	3	31	4	1	2	1	13	19	3	1,074	43	1,017	
	비인면	3,115	1,545	306	297	649	68	25	76	0	25	3	2	2	1	21	9	11	1,495	50	1,570	
	서면	4,129	1,943	347	437	821	78	23	89	2	21	3	3	3	2	20	17	7	1,873	70	2,186	
	잘못투입 된투표지	0	60	17	16	15	1	0	1	1	3	1	0	0	0	0	1	1	57	3	-60	
	홍성군	합계	70,372	40,099	3,092	14,436	14,027	1,448	1,074	2,237	57	733	51	45	47	66	561	535	133	38,542	1,557	30,273
부제자		1,577	1,447	118	562	428	120	54	79	1	7	9	4	0	1	19	8	0	1,410	37	130	

충청남도

구시군 명	읍면동명	선거인수	투표수	정당별 득표상황																무효 투표수	기권수
				통합 민주당	한나라당	자유 선진당	민주 노동당	창조 한국당	친박연대	국민실향 인보당	기독당	문화 예술당	시민당	신미래당	직능 연합당	진보신당	평화통일 가정당	한국 사회당	계		
홍성군	홍성읍	28,742	14,655	1,200	4,950	5,556	542	484	950	8	208	5	14	9	11	266	132	12	14,347	308	14,087
	광천읍	9,524	5,382	373	2,203	1,701	133	107	337	11	97	5	2	5	5	40	107	15	5,141	241	4,142
	홍북면	4,387	2,563	203	853	976	78	65	127	3	45	5	4	3	5	35	25	11	2,438	125	1,824
	금마면	3,544	2,173	160	777	766	81	48	104	4	42	3	2	3	4	21	45	12	2,072	101	1,371
	홍동면	3,457	2,097	154	731	647	95	89	88	4	59	4	2	4	5	50	41	11	1,984	113	1,360
	장곡면	3,231	1,888	146	614	693	77	40	76	7	14	5	3	7	8	27	58	12	1,787	101	1,343
	은하면	2,577	1,678	135	631	504	52	26	86	4	77	4	3	4	9	22	17	15	1,589	89	899
	결성면	2,347	1,732	113	730	541	52	21	90	2	15	1	5	3	9	14	30	15	1,641	91	615
	서부면	3,385	2,037	137	877	653	46	34	67	3	44	2	3	3	1	16	12	16	1,914	123	1,348
	갈산면	3,798	2,382	171	851	771	92	44	123	3	106	5	1	4	5	23	41	9	2,249	133	1,416
	구항면	3,803	2,025	180	649	773	79	62	108	7	19	3	1	2	2	28	16	5	1,934	91	1,778
	잘못투입 된투표지	0	40	2	8	18	1	0	2	0	0	0	1	0	1	0	3	0	36	4	-40
	청양군	합계	27,910	16,649	1,047	4,164	8,013	537	239	794	34	356	24	24	25	30	202	440	80	16,009	640
부재자		681	626	72	192	206	53	18	54	2	5	3	3	1	0	7	2	0	618	8	55
청양읍		7,590	4,212	228	946	2,183	122	57	201	3	156	6	3	5	3	48	148	7	4,116	96	3,378
운곡면		2,013	1,243	48	302	681	26	11	32	1	18	4	1	2	2	15	25	7	1,175	68	770
대치면		1,996	1,141	55	285	581	34	12	44	5	12	2	1	0	1	19	33	3	1,087	54	855
정산면		3,102	1,849	120	442	910	54	21	100	0	33	1	5	3	5	15	54	11	1,774	75	1,253
목면		1,442	891	75	216	410	31	30	33	2	19	2	1	3	2	10	15	2	851	40	551
청남면		1,874	1,150	99	439	328	36	18	89	4	13	0	5	1	5	11	58	7	1,113	37	724
장평면		2,331	1,416	104	361	680	44	22	57	4	15	2	4	3	5	19	15	10	1,345	71	915
남양면		2,648	1,599	88	428	741	76	17	79	3	27	0	0	3	2	24	20	11	1,519	80	1,049
화성면		2,152	1,259	76	238	674	29	16	44	4	40	2	1	3	4	21	45	9	1,206	53	893
비봉면		2,081	1,253	82	312	616	31	17	60	6	17	2	0	1	1	13	25	13	1,196	57	828
잘못투입 된투표지		0	10	0	3	3	1	0	1	0	1	0	0	0	0	0	0	0	9	1	-10

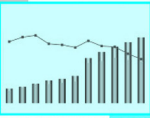


충청남도

구시군 명	읍면동명	선거인수	투표수	정당별 득표상황																	무효 투표수	기권수
				통합 민주당	한나라당	자유 선진당	민주 노동당	창조 한국당	친박연대	국민실용 인보당	기독당	문화 예술당	시민당	신미래당	직능 연합당	진보신당	평화통일 가정당	한국 사회당	계			
예산군	합계	71,878	42,872	1,949	8,817	25,572	1,374	669	1,395	44	649	30	55	39	42	439	243	91	41,408	1,464	29,006	
	부재자	1,644	1,514	74	382	780	105	45	59	1	13	5	0	0	0	19	4	0	1,487	27	130	
	예산읍	27,456	15,769	686	2,996	9,937	447	239	513	7	293	8	13	9	10	155	89	14	15,416	353	11,687	
	삼교읍	7,486	4,322	229	987	2,349	159	69	168	6	116	4	5	4	7	39	25	11	4,178	144	3,164	
	대술면	2,711	1,658	59	222	1,082	54	33	43	3	32	1	9	1	1	20	6	5	1,571	87	1,053	
	신양면	3,227	2,008	99	417	1,190	41	34	68	4	8	0	5	1	2	28	20	12	1,929	79	1,219	
	광시면	3,252	2,091	107	455	1,209	47	28	56	1	14	1	2	4	4	20	16	8	1,972	119	1,161	
	대흥면	1,922	1,232	45	269	767	16	13	24	2	23	0	2	2	1	14	8	3	1,189	43	690	
	응봉면	2,519	1,548	74	284	973	53	25	41	1	6	3	0	1	3	21	6	6	1,497	51	971	
	덕산면	5,513	3,032	173	922	1,414	76	50	142	4	41	2	6	1	1	26	21	6	2,885	147	2,481	
	봉산면	2,514	1,570	76	320	881	56	29	70	3	27	2	2	3	2	13	10	12	1,506	64	944	
	고덕면	4,904	2,957	131	546	1,796	140	39	79	7	27	2	6	4	2	28	10	4	2,821	136	1,947	
	신암면	3,845	2,234	89	396	1,391	112	33	42	3	24	1	2	4	3	22	13	3	2,138	96	1,611	
	오가면	4,885	2,896	103	610	1,780	67	32	90	1	25	1	3	5	6	33	15	7	2,778	118	1,989	
	잘못투입 된투표지	0	41	4	11	23	1	0	0	1	0	0	0	0	0	1	0	0	41	0	-41	
당진군	합계	106,887	50,931	4,404	14,365	20,048	2,276	1,133	3,485	137	1,613	90	79	45	47	1,302	408	105	49,537	1,394	55,956	
	부재자	2,862	2,452	254	793	736	226	90	164	2	38	12	2	2	2	42	22	4	2,389	63	410	
	당진읍	34,833	15,371	1,357	4,218	5,906	652	473	1,124	33	560	21	19	13	10	529	113	18	15,046	325	19,462	
	합덕읍	8,706	4,440	318	1,288	1,963	141	62	275	13	112	8	8	2	2	71	24	13	4,300	140	4,266	
	고대면	4,930	2,568	235	682	994	105	48	171	12	143	1	6	5	1	53	23	5	2,484	84	2,362	
	석문면	6,350	3,157	237	957	1,201	160	64	194	6	126	17	5	2	3	60	22	11	3,065	92	3,193	
	대호지면	2,374	1,285	105	328	571	47	14	61	6	54	4	1	0	4	13	28	3	1,239	46	1,089	
	정미면	3,088	1,611	113	438	732	59	25	96	8	26	3	5	0	2	25	13	9	1,554	57	1,477	
	면천면	3,116	1,595	110	395	743	75	18	94	13	34	4	2	0	5	33	7	9	1,542	53	1,521	
	순성면	4,716	2,445	184	605	1,129	101	32	127	9	72	3	5	4	3	87	19	3	2,383	62	2,271	
	우강면	5,078	2,669	219	755	1,147	138	39	145	8	49	3	3	3	1	54	14	5	2,583	86	2,409	

충청남도

구시군 명	읍면동명	선거인수	투표수	정당별 득표상황																	무효 투표수	기권수
				통합 민주당	한나라당	자유 선진당	민주 노동당	창조 한국당	천박연대	국민실향 인보당	기독교 예수당	문화 시민당	신미래당	직능 연합당	진보신당	평화통일 가정당	한국 사회당	계				
당진군	신평면	9,437	4,255	376	1,137	1,794	172	69	322	7	117	3	11	4	3	89	36	8	4,148	107	5,182	
	송악면	14,491	5,878	606	1,839	1,969	226	126	520	12	147	8	7	9	7	150	73	12	5,711	167	8,613	
	송산면	6,906	3,141	280	911	1,138	174	72	190	8	133	3	5	1	4	93	14	5	3,031	110	3,765	
	잘못투입 된투표지	0	64	10	19	25	0	1	2	0	2	0	0	0	0	3	0	0	62	2	-64	

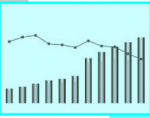


전라북도

위원회 영역	선거인 수	투표수	정당별 득표상황															무효 투표수	기권수	투표율	
			통합 민주당	한나라당	자유 선진당	민주 노동당	창조 한국당	친박연대	국민실향 안보당	기독당	문화 예술당	시민당	신미래당	직능 연합당	진보신당	평화통일 기정당	한국 사회당				계
합계	1,424,401	676,714	424,663 (64.3)	61,091 (9.25)	10,847 (1.64)	49,047 (7.42)	19,335 (2.92)	15,493 (2.34)	9,485 (1.43)	32,874 (4.97)	1,807 (0.27)	1,200 (0.18)	573 (0.08)	844 (0.12)	16,148 (2.44)	13,580 (2.05)	3,411 (0.51)	660,398	16,316	747,687	47.5
전주시 완산구	256,715	111,898	72,571 (65.84)	9,850 (8.93)	1,875 (1.70)	6,571 (5.96)	4,460 (4.04)	2,554 (2.31)	385 (0.34)	5,815 (5.27)	198 (0.17)	154 (0.13)	57 (0.05)	118 (0.10)	3,848 (3.49)	1,538 (1.39)	220 (0.19)	110,214	1,684	144,817	43.6
전주시 덕진구	204,170	89,327	55,815 (63.46)	7,356 (8.36)	1,376 (1.56)	5,806 (6.60)	3,462 (3.93)	2,208 (2.51)	172 (0.19)	5,997 (6.81)	126 (0.14)	110 (0.12)	35 (0.03)	66 (0.07)	4,044 (4.59)	1,213 (1.37)	164 (0.18)	87,950	1,377	114,843	43.8
군산시	200,010	95,623	57,861 (62.10)	12,033 (12.91)	1,444 (1.54)	6,546 (7.02)	2,620 (2.81)	2,114 (2.26)	2,221 (2.38)	5,008 (5.37)	136 (0.14)	132 (0.14)	61 (0.06)	70 (0.07)	1,772 (1.90)	876 (0.94)	275 (0.29)	93,169	2,454	104,387	47.8
익산시	234,555	99,513	62,745 (64.34)	9,150 (9.38)	1,395 (1.43)	8,155 (8.36)	2,984 (3.05)	2,122 (2.17)	1,149 (1.17)	5,417 (5.55)	535 (0.54)	160 (0.16)	57 (0.05)	111 (0.11)	2,016 (2.06)	1,211 (1.24)	313 (0.32)	97,520	1,993	135,042	42.4
정읍시	97,189	55,821	35,462 (65.74)	3,269 (6.06)	719 (1.33)	4,743 (8.79)	1,127 (2.08)	1,038 (1.92)	2,907 (5.38)	1,780 (3.29)	164 (0.30)	135 (0.25)	75 (0.13)	91 (0.16)	797 (1.47)	1,224 (2.26)	410 (0.76)	53,941	1,880	41,368	57.4
남원시	69,690	41,533	26,961 (67.14)	3,714 (9.25)	563 (1.40)	2,493 (6.20)	743 (1.85)	793 (1.97)	98 (0.24)	2,308 (5.74)	75 (0.18)	116 (0.28)	60 (0.14)	72 (0.17)	673 (1.67)	1,055 (2.62)	427 (1.06)	40,151	1,382	28,157	59.6
김제시	79,315	39,102	24,290 (63.67)	3,556 (9.32)	561 (1.47)	3,502 (9.18)	903 (2.36)	840 (2.20)	658 (1.72)	1,600 (4.19)	158 (0.41)	67 (0.17)	33 (0.08)	53 (0.13)	679 (1.77)	1,032 (2.70)	215 (0.56)	38,147	955	40,213	49.3
완주군	66,180	31,257	17,641 (58.11)	2,262 (7.45)	446 (1.46)	3,856 (12.70)	837 (2.75)	640 (2.10)	1,682 (5.54)	1,451 (4.78)	109 (0.35)	93 (0.30)	47 (0.15)	49 (0.16)	636 (2.09)	439 (1.44)	165 (0.54)	30,353	904	34,923	47.2
진안군	23,217	12,851	8,301 (66.74)	962 (7.73)	293 (2.35)	718 (5.77)	375 (3.01)	340 (2.73)	28 (0.22)	329 (2.64)	16 (0.12)	19 (0.15)	15 (0.12)	20 (0.16)	231 (1.85)	623 (5.00)	167 (1.34)	12,437	414	10,366	55.4
무주군	20,957	11,581	7,246 (65.03)	1,404 (12.60)	318 (2.85)	604 (5.42)	266 (2.38)	336 (3.01)	10 (0.08)	258 (2.31)	13 (0.11)	11 (0.09)	15 (0.13)	19 (0.17)	172 (1.54)	361 (3.24)	108 (0.96)	11,141	440	9,376	55.3
장수군	20,101	11,048	6,653 (62.48)	844 (7.92)	294 (2.76)	817 (7.67)	230 (2.16)	379 (3.55)	20 (0.18)	221 (2.07)	30 (0.28)	27 (0.25)	16 (0.15)	23 (0.21)	218 (2.04)	715 (6.71)	161 (1.51)	10,648	400	9,053	55.0
임실군	26,879	13,767	8,842 (66.02)	1,039 (7.75)	663 (4.95)	847 (6.32)	265 (1.97)	339 (2.53)	25 (0.18)	374 (2.79)	42 (0.31)	32 (0.23)	17 (0.12)	29 (0.21)	233 (1.73)	459 (3.42)	185 (1.38)	13,391	376	13,112	51.2

전라북도

위원회명	선거인수	투표수	정당별 득표상황															무효투표수	기권수	투표율	
			통합민주당	한나라당	자유선진당	민주노동당	창조한국당	친박연대	국민실향인보당	기독당	문화예술당	시민당	신미래당	직능연합당	진보신당	평화통일가정당	한국사회당				계
순창군	25,178	16,100	9,564 (61.52)	905 (5.82)	170 (1.09)	1,255 (8.07)	217 (1.39)	611 (3.93)	62 (0.39)	858 (5.51)	111 (0.71)	62 (0.39)	37 (0.23)	49 (0.31)	172 (1.10)	1,263 (8.12)	209 (1.34)	15,545	555	9,078	63.9
고창군	49,730	23,737	15,774 (68.79)	1,624 (7.08)	363 (1.58)	1,598 (6.96)	388 (1.69)	646 (2.81)	35 (0.15)	764 (3.33)	52 (0.22)	51 (0.22)	25 (0.10)	36 (0.15)	273 (1.19)	1,078 (4.70)	222 (0.96)	22,929	808	25,993	47.7
부안군	50,515	23,556	14,937 (65.33)	3,123 (13.66)	367 (1.60)	1,536 (6.71)	458 (2.00)	533 (2.33)	33 (0.14)	694 (3.03)	42 (0.18)	31 (0.13)	23 (0.10)	38 (0.16)	384 (1.67)	493 (2.15)	170 (0.74)	22,862	694	26,959	46.6

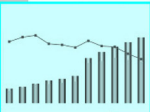


전라북도

구시군명	읍면동명	선거인수	투표수	정당별 득표상황																무효 투표수	기권수
				통합 민주당	한나라당	자유 선진당	민주 노동당	창조 한국당	친박연대	국민실향 인보당	기독당	문화 예술당	시민당	신미래당	직능 연합당	진보신당	평화통일 가정당	한국 사회당	계		
전주시 완산구	합계	256,715	111,898	72,571	9,850	1,875	6,571	4,460	2,554	385	5,815	198	154	57	118	3,848	1,538	220	110,214	1,684	144,817
	부계자	6,647	5,951	3,635	664	129	590	246	155	6	90	41	30	10	5	93	58	8	5,760	191	696
	중앙동	8,224	3,403	2,128	379	84	155	113	103	10	165	12	8	4	7	90	59	10	3,327	76	4,821
	풍남동	7,233	3,093	1,893	335	57	177	88	73	5	208	10	5	4	6	73	56	13	3,003	90	4,140
	노송동	13,827	6,039	3,813	556	131	373	165	144	17	434	5	9	3	10	163	78	17	5,918	121	7,788
	완산동	6,038	2,706	1,712	240	51	135	75	74	15	185	5	14	1	3	46	60	13	2,629	77	3,332
	등서학동	7,369	3,309	2,090	275	68	196	107	92	6	218	10	7	0	7	99	54	11	3,240	69	4,060
	서서학동	9,896	4,179	2,747	288	72	276	116	68	18	270	7	7	6	5	132	73	18	4,103	76	5,717
	중화산1동	10,834	4,943	3,063	529	85	261	218	137	7	321	4	7	1	2	174	54	6	4,869	74	5,891
	중화산2동	13,191	5,687	3,721	578	80	296	251	127	3	290	5	4	2	6	196	67	5	5,631	56	7,504
	평화1동	11,708	4,945	3,094	368	84	325	152	107	15	432	16	13	5	7	128	94	21	4,861	84	6,763
	평화2동	31,536	14,948	9,831	1,115	249	942	575	315	33	856	24	15	3	13	516	218	27	14,732	216	16,588
	서신동	31,652	12,672	8,404	1,098	190	723	529	299	45	524	23	7	4	8	543	152	13	12,562	110	18,980
	삼천1동	11,521	4,390	2,914	368	65	224	216	90	22	225	2	4	1	5	166	38	7	4,347	43	7,131
	삼천2동	13,987	4,953	3,361	401	74	240	215	114	19	242	2	5	1	10	146	66	4	4,900	53	9,034
	삼천3동	17,099	7,212	4,840	510	96	448	284	134	76	275	10	8	4	8	323	98	10	7,124	88	9,887
	효자1동	11,554	4,739	3,053	491	74	219	201	138	18	250	4	3	1	2	156	58	6	4,674	65	6,815
	효자2동	10,872	4,213	2,819	344	61	230	166	85	15	235	5	1	4	2	127	59	8	4,161	52	6,659
	효자3동	12,764	5,865	3,928	532	99	248	296	123	15	242	7	4	1	3	207	105	6	5,816	49	6,899
	효자4동	20,763	8,534	5,452	774	125	502	444	169	40	344	6	3	2	9	465	91	17	8,443	91	12,229
	잘못투입 된투표지		0	117	73	5	1	11	3	7	0	9	0	0	0	5	0	0	114	3	-117
전주시 덕진구	합계	204,170	89,327	55,815	7,356	1,376	5,806	3,462	2,208	172	5,997	126	110	35	66	4,044	1,213	164	87,950	1,377	114,843
	부계자	4,991	4,428	2,547	618	98	446	177	137	2	76	29	16	7	1	114	46	4	4,318	110	563
	진북동	15,104	6,867	4,351	737	135	311	257	220	8	337	9	10	1	4	229	134	11	6,754	113	8,237
	인후1동	13,964	6,437	4,071	519	86	360	250	202	9	428	6	4	2	9	321	79	10	6,356	81	7,527

전라북도

구시군명	읍면동명	선거인수	투표수	정당별 득표상황																무효 투표수	기권수
				통합 민주당	한나라당	자유 선진당	민주 노동당	창조 한국당	친박연대	국민실용 인보당	기독당	문화 예술당	시민당	신미래당	직능 연합당	진보신당	평화통일 가정당	한국 사회당	계		
전주시 덕진구	인후2동	11,317	4,646	3,026	368	61	227	142	120	14	375	2	5	1	3	134	79	7	4,564	82	6,671
	인후3동	23,774	9,480	6,041	720	151	569	428	216	7	569	5	9	0	6	524	125	12	9,382	98	14,294
	덕진동	11,372	4,607	2,856	423	77	221	179	136	9	340	5	6	1	3	152	84	12	4,504	103	6,765
	금암1동	7,154	2,777	1,726	261	35	122	103	82	9	198	5	4	4	2	102	41	9	2,703	74	4,377
	금암2동	10,077	4,430	2,737	383	61	204	184	116	12	389	5	4	1	7	162	81	6	4,352	78	5,647
	팔복동	9,221	3,527	2,310	234	43	197	93	49	22	303	7	9	1	1	101	67	16	3,453	74	5,694
	우아1동	9,986	3,908	2,411	329	64	221	174	113	9	323	6	3	0	2	165	42	10	3,872	36	6,078
	우아2동	10,117	4,038	2,551	296	39	230	140	99	6	321	6	3	1	5	193	68	7	3,965	73	6,079
	호성동	15,812	7,546	4,703	616	132	490	335	163	12	466	8	7	4	7	424	77	11	7,455	91	8,266
	송천1동	21,874	9,749	5,717	731	145	910	425	224	18	684	14	4	2	4	662	110	11	9,661	88	12,125
	송천2동	18,290	8,175	5,191	551	134	627	328	178	17	506	4	8	2	5	426	85	13	8,075	100	10,115
	조촌동	8,485	3,344	2,145	207	35	295	80	61	12	259	4	7	3	4	119	33	12	3,276	68	5,141
	동산동	12,632	5,164	3,307	340	79	373	163	91	5	401	11	10	4	3	212	61	12	5,072	92	7,468
	잘못투입 된투표지	0	204	125	23	1	3	4	1	1	22	0	1	1	0	4	1	1	188	16	-204
군산시	합계	200,010	95,623	57,861	12,033	1,444	6,546	2,620	2,114	2,221	5,008	136	132	61	70	1,772	876	275	93,169	2,454	104,387
	부계자	4,954	4,488	2,530	758	107	417	156	148	11	84	21	9	3	2	67	37	4	4,354	134	466
	옥구읍	3,408	1,742	1,081	241	17	105	28	35	58	52	5	4	1	2	26	13	12	1,680	62	1,666
	옥산면	2,529	1,368	876	147	20	95	26	22	45	57	3	1	1	0	14	17	6	1,330	38	1,161
	회현면	3,168	1,875	1,084	226	24	122	38	24	88	66	0	3	2	3	27	56	14	1,777	98	1,293
	임피면	2,984	1,506	981	138	23	92	22	20	51	59	2	3	2	0	35	23	8	1,459	47	1,478
	서수면	2,873	1,438	938	153	16	86	33	26	46	35	3	3	2	1	26	16	11	1,395	43	1,435
	대야면	5,761	2,936	1,743	296	36	274	61	77	102	145	7	4	5	2	47	42	12	2,853	83	2,825
	계정면	3,277	1,763	1,024	227	27	108	43	35	33	144	2	2	1	0	14	12	5	1,677	86	1,514
	성산면	2,996	1,472	885	176	18	119	35	50	38	66	3	1	2	0	14	11	9	1,427	45	1,524
	나포면	2,451	1,368	880	121	20	67	28	28	44	86	2	5	0	1	11	9	11	1,313	55	1,083

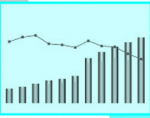


전라북도

구시군명	읍면동명	선거인수	투표수	정당별 득표상황																무효 투표수	기권수
				통합 민주당	한나라당	자유 선진당	민주 노동당	창조 한국당	친박연대	국민실용 인보당	기독당	문화 예술당	시민당	신미래당	직능 연합당	진보신당	평화통일 가정당	한국 사회당	계		
군산시	옥도면	3,498	1,505	883	196	25	72	23	29	76	77	4	3	1	5	9	16	18	1,437	68	1,993
	옥서면	4,698	2,255	1,421	280	30	135	37	46	107	55	1	3	3	4	36	23	8	2,189	66	2,443
	해신동	3,887	1,788	1,095	232	21	91	29	30	88	100	3	5	3	0	19	18	8	1,742	46	2,099
	월명동	7,797	3,495	2,026	541	46	177	97	86	119	194	7	4	0	4	59	31	6	3,397	98	4,302
	신룡동	7,656	3,746	2,296	479	52	223	114	78	83	205	7	5	2	0	62	38	10	3,654	92	3,910
	삼학동	7,117	3,521	2,109	512	75	163	69	89	91	207	4	4	2	4	51	39	10	3,429	92	3,596
	중앙동	4,266	2,052	1,253	291	28	88	46	45	58	122	3	4	2	2	30	15	3	1,990	62	2,214
	홍남동	8,461	4,000	2,467	533	48	208	89	89	97	255	4	12	6	3	43	44	10	3,908	92	4,461
	조촌동	11,458	5,231	3,245	612	92	334	121	99	100	345	3	7	2	3	88	54	15	5,120	111	6,227
	경암동	7,711	3,339	2,031	368	47	220	85	78	80	223	3	4	2	3	45	45	10	3,244	95	4,372
	구암동	5,025	2,655	1,700	291	35	171	62	46	44	150	6	0	0	1	45	26	7	2,584	71	2,370
	계정동	2,942	1,564	975	176	23	80	46	38	46	71	2	2	0	1	32	28	6	1,526	38	1,378
	수송동	13,407	6,176	3,816	745	93	442	229	131	96	371	4	4	1	6	117	32	7	6,094	82	7,231
	나은1동	12,651	5,466	3,319	667	92	308	173	119	91	389	2	6	1	7	117	38	10	5,339	127	7,185
	나은2동	17,807	9,042	5,473	1,177	145	589	261	207	176	473	11	10	4	2	219	68	17	8,832	210	8,765
	나은3동	24,330	10,548	6,230	1,321	167	962	407	247	105	508	12	8	6	9	328	63	8	10,381	167	13,782
	소룡동	13,085	5,086	2,914	679	67	471	179	113	93	254	6	3	2	2	113	36	15	4,947	139	7,999
	미성동	9,813	4,051	2,496	428	50	321	82	78	150	208	5	13	5	3	75	25	14	3,953	98	5,762
	잘못투입 된투표지	0	147	90	22	0	6	1	1	5	7	1	0	0	0	3	1	1	138	9	-147
	익산시	합계	234,555	99,513	62,745	9,150	1,395	8,155	2,984	2,122	1,149	5,417	535	160	57	111	2,016	1,211	313	97,520	1,993
부계차		5,903	5,323	3,051	760	110	579	218	169	11	106	33	19	14	10	51	47	10	5,188	135	580
함열읍		6,290	2,656	1,646	271	37	149	31	38	53	290	4	3	0	0	45	25	14	2,606	50	3,634
오산면		4,257	2,079	1,404	150	27	141	43	37	78	94	4	2	0	2	25	19	11	2,037	42	2,178
황등면		7,815	3,498	2,401	246	37	247	91	46	68	131	5	4	1	2	63	42	14	3,398	100	4,317
함라면		2,362	1,281	805	119	14	83	26	27	46	70	4	2	1	3	23	10	12	1,245	36	1,081
용포면		1,748	981	648	72	15	79	10	14	39	38	1	2	1	0	10	11	3	943	38	767

전라북도

구시군명	읍면동명	선거인수	투표수	정당별 득표상황																	무효 투표수	기권수
				통합 민주당	한나라당	자유 선진당	민주 노동당	창조 한국당	친박연대	국민실향 인보당	기독당	문화 예술당	시민당	신미래당	직능 연합당	진보신당	평화통일 가정당	한국 사회당	계			
익산시	성당면	2,220	1,004	573	98	22	87	19	25	40	42	1	1	2	2	17	46	4	979	25	1,216	
	용안면	3,016	1,354	870	142	16	71	15	43	49	58	2	3	2	1	25	9	10	1,316	38	1,662	
	낭산면	3,428	1,576	960	141	25	188	26	20	6	68	21	3	1	4	21	27	8	1,519	57	1,852	
	망성면	3,460	1,484	879	156	41	143	33	46	5	41	35	7	2	1	11	25	16	1,441	43	1,976	
	여산면	3,424	1,731	1,078	154	17	191	24	30	7	43	57	4	1	2	16	22	19	1,665	66	1,693	
	금마면	4,549	1,863	1,083	235	39	139	30	67	8	135	19	6	1	0	17	27	10	1,816	47	2,686	
	왕궁면	5,416	2,687	1,647	306	43	222	51	68	7	157	27	7	2	2	28	31	21	2,619	68	2,729	
	춘포면	4,779	2,189	1,451	133	25	195	38	42	12	108	56	5	1	9	36	19	14	2,144	45	2,590	
	삼기면	2,713	1,294	866	111	26	107	18	27	3	42	10	2	2	1	17	10	7	1,249	45	1,419	
	용동면	1,802	845	532	102	9	45	13	28	38	23	2	2	0	1	7	15	4	821	24	957	
	중앙동	4,425	1,774	1,066	257	15	86	50	53	39	103	3	2	0	2	29	25	6	1,736	38	2,651	
	평화동	5,229	1,953	1,264	163	27	92	81	45	59	105	1	0	2	1	50	28	2	1,920	33	3,276	
	인화동	7,195	2,768	1,800	263	33	137	77	62	59	176	5	2	1	8	49	36	7	2,715	53	4,427	
	동산동	18,316	6,799	4,406	506	90	523	217	134	32	428	48	11	2	14	147	94	24	6,676	123	11,517	
	마동	9,729	3,675	2,439	291	45	264	82	70	56	238	5	5	0	0	81	30	12	3,618	57	6,054	
	남중동	12,384	5,120	3,319	568	73	252	161	134	106	244	8	5	3	4	92	72	4	5,045	75	7,264	
	모현동	19,705	8,235	5,482	731	108	437	307	179	132	397	8	8	2	7	174	99	12	8,083	152	11,470	
	송학동	5,369	2,412	1,644	211	31	118	57	33	58	129	3	3	0	0	36	37	8	2,368	44	2,957	
	신동	13,354	5,029	3,349	398	71	282	181	120	76	243	9	5	3	9	119	63	5	4,933	96	8,325	
	영동1동	20,269	8,468	5,107	797	147	761	309	183	19	653	32	14	6	3	219	105	13	8,368	100	11,801	
	영동2동	10,779	4,307	2,640	331	47	563	166	58	11	222	14	0	1	3	163	38	2	4,259	48	6,472	
	어양동	16,173	5,767	3,490	477	63	646	236	102	8	385	33	11	1	5	159	70	9	5,695	72	10,406	
	팔봉동	5,604	2,326	1,404	197	35	253	62	55	8	114	21	10	3	3	44	36	10	2,255	71	3,278	
	삼성동	22,842	8,862	5,333	749	104	1,062	310	164	13	523	62	12	2	12	239	91	22	8,698	164	13,980	
	잘못투입 된투표지	0	173	108	15	3	13	2	3	3	11	2	0	0	0	3	2	0	165	8	-173	
	정읍시	합계	97,189	55,821	35,462	3,269	719	4,743	1,127	1,038	2,907	1,780	164	135	75	91	797	1,224	410	53,941	1,880	41,368

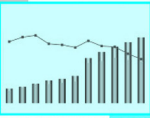


전라북도

구시군명	읍면동명	선거인수	투표수	정당별 득표상황																	무효 투표수	기권수
				통합 민주당	한나라당	자유 선진당	민주 노동당	창조 한국당	친박연대	국민실향 인보당	기독당	문화 예술당	시민당	신미래당	직능 연합당	진보신당	평화통일 가정당	한국 사회당	계			
정읍시	부계자	2,701	2,468	1,556	262	38	285	90	61	6	29	13	5	2	1	33	21	6	2,408	60	233	
	신태인읍	5,867	3,253	2,129	174	42	243	43	43	199	118	3	10	3	5	32	66	26	3,136	117	2,614	
	북면	4,345	2,336	1,433	79	26	274	33	41	132	107	3	3	2	3	39	39	18	2,232	104	2,009	
	입암면	3,099	1,854	1,133	99	24	163	25	31	137	55	6	7	4	4	15	34	19	1,756	98	1,245	
	소성면	2,383	1,520	940	75	14	192	20	21	113	21	6	6	3	1	11	33	21	1,477	43	863	
	고부면	3,214	1,753	965	96	25	180	29	29	142	72	5	10	2	7	24	33	44	1,663	90	1,461	
	영일면	2,044	1,240	713	54	36	141	17	13	100	70	4	4	3	0	12	17	14	1,198	42	804	
	덕천면	1,973	1,215	643	47	7	240	24	24	61	35	2	5	2	1	19	37	10	1,157	58	758	
	이평면	2,516	1,531	895	115	25	150	32	25	84	46	4	8	4	0	19	47	16	1,470	61	985	
	경우면	2,868	1,658	992	79	29	166	11	25	124	57	7	6	6	3	24	26	21	1,576	82	1,210	
	태인면	4,000	2,269	1,335	119	36	222	34	41	186	61	8	11	5	9	19	73	21	2,180	89	1,731	
	감곡면	3,142	1,821	1,082	98	20	150	22	43	116	80	3	5	3	2	20	47	18	1,709	112	1,321	
	용동면	1,886	1,236	710	67	16	127	17	29	116	32	5	6	3	3	11	27	17	1,186	50	650	
	칠보면	2,444	1,620	995	103	18	155	23	23	99	22	9	6	6	4	22	32	12	1,529	91	824	
	산내면	1,341	863	489	53	8	65	22	16	93	36	2	1	0	1	10	9	19	824	39	478	
	산외면	2,369	1,424	876	65	16	85	23	38	105	30	4	6	6	1	28	62	23	1,368	56	945	
	수성동	12,271	6,493	4,257	381	77	538	169	127	215	279	14	7	6	16	104	113	16	6,319	174	5,778	
	장명동	2,968	1,542	1,003	102	18	121	35	35	54	51	4	0	0	2	16	39	7	1,487	55	1,426	
	내장상동	12,687	7,093	4,832	408	94	471	190	131	228	225	33	6	5	9	152	156	23	6,963	130	5,594	
	시기동	3,785	2,176	1,508	151	31	106	45	55	102	42	5	4	1	1	35	36	7	2,129	47	1,609	
	시기3동	6,596	3,630	2,452	209	59	269	94	84	94	116	6	5	1	5	70	75	11	3,550	80	2,966	
	연지동	4,742	2,500	1,749	168	22	123	55	45	99	70	7	5	3	5	24	78	10	2,463	37	2,242	
	농소동	4,197	2,171	1,452	127	20	139	39	27	128	69	6	6	1	3	15	62	17	2,111	60	2,026	
	상교동	3,751	2,110	1,294	136	18	136	34	31	171	56	4	3	4	5	42	61	14	2,009	101	1,641	
	잘못투입 된투표지		0	45	29	2	0	2	1	0	3	1	1	0	0	1	1	0	41	4	-45	
	남원시	합계	69,690	41,533	26,961	3,714	563	2,493	743	793	98	2,308	75	116	60	72	673	1,055	427	40,151	1,382	28,157

전라북도

구시군명	읍면동명	선거인수	투표수	정당별 득표상황																무효 투표수	기권수
				통합 민주당	한나라당	자유 선진당	민주 노동당	창조 한국당	친박연대	국민실향 인보당	기독당	문화 예술당	시민당	신미래당	직능 연합당	진보신당	평화통일 가정당	한국 사회당	계		
남원시	부계자	2,318	2,038	1,221	254	53	178	64	66	3	29	11	8	3	2	39	29	11	1,971	67	280
	운봉읍	3,600	2,188	1,471	141	27	126	29	33	8	133	5	3	3	2	23	62	32	2,098	90	1,412
	주천면	2,102	1,345	819	132	15	69	15	29	2	90	2	2	3	3	17	52	27	1,277	68	757
	수지면	1,166	785	526	54	8	37	6	15	0	51	2	1	1	0	7	17	19	744	41	381
	송동면	2,135	1,284	852	76	15	70	15	18	0	58	1	8	2	6	18	49	19	1,207	77	851
	주생면	1,900	1,231	800	76	15	91	18	18	2	96	2	3	5	2	22	18	26	1,194	37	669
	금지면	2,465	1,575	1,099	118	21	71	18	30	1	86	1	8	3	0	18	26	22	1,522	53	890
	대강면	1,900	1,208	608	82	29	100	20	24	6	147	4	5	7	9	27	31	39	1,138	70	692
	대산면	1,526	921	632	65	10	42	12	13	4	44	5	3	0	0	12	23	17	882	39	605
	사매면	1,558	1,050	628	159	18	50	16	15	1	47	0	4	1	1	15	33	14	1,002	48	508
	떡과면	994	654	374	55	11	78	2	6	3	48	1	2	1	4	9	21	9	624	30	340
	보절면	1,548	1,036	680	84	15	54	16	13	5	55	1	0	2	1	8	28	23	985	51	512
	산동면	1,791	1,167	743	58	13	57	11	24	5	50	3	8	4	3	23	65	20	1,087	80	624
	이백면	2,168	1,359	879	107	12	91	10	23	12	73	1	3	1	3	17	28	18	1,278	81	809
	인월면	2,587	1,480	932	112	14	110	16	34	2	111	0	7	4	4	16	49	15	1,426	54	1,107
	아염면	1,876	1,173	685	116	17	109	22	16	6	85	1	3	1	5	16	16	17	1,115	58	703
	산내면	1,663	1,022	606	97	15	48	20	31	0	51	5	6	0	2	54	22	18	975	47	641
	동충동	3,242	1,828	1,218	181	30	81	42	44	2	102	2	2	2	4	27	40	7	1,784	44	1,414
	죽향동	3,860	2,105	1,409	248	33	103	47	37	3	109	0	3	2	4	28	47	7	2,080	25	1,755
	노암동	4,158	2,371	1,565	192	31	131	57	42	6	129	5	6	3	0	41	75	13	2,296	75	1,787
	금동	3,380	1,819	1,280	173	14	85	26	28	4	68	2	4	2	3	18	53	10	1,770	49	1,561
	왕정동	3,873	2,215	1,481	198	27	129	36	32	5	155	7	4	2	1	24	50	13	2,164	51	1,658
	향고동	6,946	3,704	2,449	388	52	179	81	115	6	195	4	7	1	1	53	91	18	3,640	64	3,242
	도룡동	10,934	5,937	3,979	546	66	402	144	87	12	294	10	16	7	12	141	129	12	5,857	80	4,997
	잘못투입 된투표지		0	38	25	2	2	2	0	0	0	2	0	0	0	0	1	1	35	3	-38
	김제시	합계	79,315	39,102	24,290	3,556	561	3,502	903	840	658	1,600	158	67	33	53	679	1,032	215	38,147	955

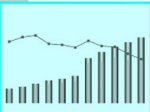


전라북도

구시군명	읍면동명	선거인수	투표수	정당별 득표상황																	무효 투표수	기권수
				통합 민주당	한나라당	자유 선진당	민주 노동당	창조 한국당	친박연대	국민실향 인보당	기독당	문화 예술당	시민당	신미래당	직능 연합당	진보신당	평화통일 가정당	한국 사회당	계			
김제시	부계자	2,178	1,924	1,020	270	39	229	78	60	5	38	20	14	0	1	46	41	6	1,867	57	254	
	만경읍	3,130	1,635	1,078	129	21	123	28	38	14	85	4	3	1	0	15	45	10	1,594	41	1,495	
	죽산면	3,112	1,631	989	108	22	135	25	32	54	113	6	3	1	2	39	39	11	1,579	52	1,481	
	백산면	2,951	1,432	928	85	18	122	27	21	22	68	6	3	0	2	27	59	11	1,399	33	1,519	
	용지면	4,241	2,096	1,243	199	24	201	23	55	60	78	5	4	2	4	28	104	7	2,037	59	2,145	
	백구면	4,329	1,928	1,293	161	26	163	41	41	38	58	5	2	0	0	16	23	6	1,873	55	2,401	
	부량면	1,627	904	497	86	9	66	23	28	11	26	8	2	2	2	18	95	7	880	24	723	
	공덕면	2,802	1,301	875	104	16	96	39	7	13	51	7	0	0	0	15	28	13	1,264	37	1,501	
	청하면	2,129	1,101	680	77	15	77	20	12	11	62	1	1	3	3	6	87	10	1,065	36	1,028	
	성덕면	2,068	1,035	643	98	12	116	19	17	9	33	2	3	0	2	18	27	4	1,003	32	1,033	
	진봉면	3,202	1,818	1,214	129	20	150	28	27	21	99	9	3	5	2	16	47	7	1,777	41	1,384	
	금구면	4,427	2,211	1,424	152	26	208	46	44	67	72	11	3	2	4	52	37	14	2,162	49	2,216	
	봉남면	2,647	1,485	970	127	21	127	38	31	27	35	3	2	2	1	20	22	8	1,434	51	1,162	
	황산면	2,148	1,134	744	97	15	95	16	15	17	37	4	1	2	0	22	34	9	1,108	26	1,014	
	금산면	4,757	2,316	1,540	192	37	174	49	54	67	45	13	2	2	5	32	26	26	2,264	52	2,441	
	광활면	1,609	917	632	61	10	69	14	19	8	33	8	1	2	3	8	15	11	894	23	692	
	요촌동	8,051	3,472	2,135	369	57	248	125	87	40	175	9	1	1	6	70	89	9	3,421	51	4,579	
	신흥동	11,341	5,039	3,011	574	93	449	144	123	52	230	11	9	3	7	126	108	12	4,952	87	6,302	
	검산동	7,041	3,050	1,721	261	46	418	77	68	70	157	16	6	3	5	62	49	13	2,972	78	3,991	
	교동일촌동	5,525	2,632	1,629	273	33	233	43	60	52	103	10	4	2	4	43	55	20	2,564	68	2,893	
	잘못투입 된 투표지	0	41	24	4	1	3	0	1	0	2	0	0	0	0	0	2	1	38	3	41	
	완주군	합계	66,180	31,257	17,641	2,262	446	3,856	837	640	1,682	1,451	109	93	47	49	636	439	165	30,353	904	34,923
		부계자	1,528	1,385	749	174	29	199	47	54	10	42	10	2	2	1	19	5	3	1,346	39	143
삼례읍		12,970	5,031	3,104	363	78	457	133	96	205	239	9	12	5	8	120	59	17	4,905	126	7,939	
봉동읍		13,526	5,993	3,083	421	70	1,077	183	119	274	329	10	13	1	8	168	87	18	5,861	132	7,533	
용진면		6,387	2,847	1,648	204	49	264	92	57	191	123	6	6	3	3	68	23	11	2,748	99	3,540	

전라북도

구시군명	읍면동명	선거인수	투표수	정당별 득표상황																	무효 투표수	기권수
				통합 민주당	한나라당	자유 선진당	민주 노동당	창조 한국당	친박연대	국민실향 인보당	기독당	문화 예술당	시민당	신미래당	직능 연합당	진보신당	평화통일 가정당	한국 사회당	계			
완주군	상관면	3,878	1,642	1,018	124	21	116	49	40	69	86	3	1	3	2	48	25	7	1,612	30	2,236	
	이서면	5,571	2,278	1,246	152	33	459	50	28	70	88	3	5	4	5	43	31	18	2,235	43	3,293	
	소양면	5,446	2,553	1,536	190	39	148	48	56	144	144	9	9	6	1	48	58	20	2,456	97	2,893	
	구이면	4,515	2,426	1,355	145	27	196	106	40	208	126	19	14	5	7	38	41	16	2,343	83	2,089	
	고산면	4,160	2,242	1,262	127	26	340	46	29	141	123	9	5	4	5	32	20	9	2,178	64	1,918	
	비봉면	1,784	953	464	45	10	176	18	28	79	33	7	5	1	1	14	32	3	916	37	831	
	운주면	1,904	1,102	648	96	23	75	28	37	83	22	6	4	1	1	8	8	15	1,055	47	802	
	화산면	2,603	1,596	870	110	18	240	21	24	106	40	10	8	8	5	15	33	16	1,524	72	1,007	
	동상면	1,026	632	348	57	8	35	14	21	45	44	5	5	1	2	9	12	9	615	17	394	
	경천면	882	532	286	51	13	70	2	11	54	10	2	4	2	0	6	3	3	517	15	350	
	잘못투입 된 투표지	0	45	24	3	2	4	0	0	3	2	1	0	1	0	0	2	0	42	3	-45	
진안군	합계	23,217	12,851	8,301	962	293	718	375	340	28	329	16	19	15	20	231	623	167	12,437	414	10,366	
	부계자	716	615	397	50	14	39	30	20	1	11	1	1	0	1	6	12	2	585	30	101	
	진안읍	8,486	3,995	2,586	300	107	196	126	107	8	105	6	6	5	6	61	229	38	3,886	109	4,491	
	용담면	815	494	339	28	8	22	18	23	1	2	0	0	1	2	7	20	10	481	13	321	
	안천면	1,001	670	447	62	12	21	17	22	0	4	3	1	1	1	9	37	10	647	23	331	
	동향면	1,355	876	618	54	15	52	18	18	2	12	0	4	0	0	22	18	21	854	22	479	
	상전면	845	472	297	41	17	29	17	7	0	10	0	2	2	1	14	18	7	462	10	373	
	백운면	1,824	1,029	681	40	23	78	22	18	2	34	1	0	0	2	21	46	13	981	48	795	
	성수면	1,719	967	545	60	22	66	19	32	3	43	0	2	2	2	27	110	10	943	24	752	
	마령면	1,848	1,007	678	74	10	67	25	18	5	31	2	2	1	2	22	27	15	979	28	841	
	부귀면	2,175	1,175	736	96	30	87	29	34	5	47	2	0	2	1	22	31	13	1,135	40	1,000	
	경천면	957	596	374	41	8	26	32	19	0	15	1	0	0	0	9	38	9	572	24	361	
	주천면	1,476	940	595	113	27	35	21	22	1	15	0	1	1	2	11	37	18	899	41	536	
	잘못투입 된 투표지	0	15	8	3	0	0	1	0	0	0	0	0	0	0	0	0	1	13	2	-15	

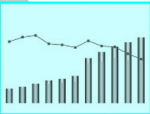


전라북도

구시군명	읍면동명	선거인수	투표수	정당별 득표상황																	무효 투표수	기권수
				통합 민주당	한나라당	자유 선진당	민주 노동당	창조 한국당	친박연대	국민실향 인보당	기독당	문화 예술당	시민당	신미래당	직능 연합당	진보신당	평화통일 가정당	한국 사회당	계			
무주군	합계	20,957	11,581	7,246	1,404	318	604	266	336	10	258	13	11	15	19	172	361	108	11,141	440	9,376	
	부계자	604	520	315	73	14	43	19	12	1	6	1	0	2	0	13	3	0	502	18	84	
	무주읍	7,009	3,545	2,102	505	91	171	103	114	7	87	3	2	2	2	67	158	22	3,436	109	3,464	
	무릉면	2,011	1,113	669	129	31	72	16	48	0	19	1	2	1	6	12	51	8	1,065	48	898	
	설천면	3,460	1,960	1,277	216	52	98	46	53	1	54	4	1	2	5	25	34	20	1,888	72	1,500	
	적상면	2,417	1,469	937	169	42	64	15	36	1	54	0	4	4	0	6	39	20	1,391	78	948	
	안성면	4,167	2,128	1,420	198	68	125	49	52	0	15	1	1	3	3	37	57	28	2,057	71	2,039	
	부남면	1,289	827	515	110	20	31	18	21	0	22	3	1	1	3	11	19	10	785	42	462	
잘못투입 된투표지	0	19	11	4	0	0	0	0	0	1	0	0	0	0	1	0	0	17	2	-19		
장수군	합계	20,101	11,048	6,653	844	294	817	230	379	20	221	30	27	16	23	218	715	161	10,648	400	9,053	
	부계자	653	561	358	59	14	57	17	20	0	8	3	1	0	0	8	4	2	551	10	92	
	장수읍	5,520	2,733	1,627	222	82	178	66	110	6	49	6	6	2	6	48	203	34	2,645	88	2,787	
	산서면	2,314	1,329	912	76	27	85	31	21	2	15	2	4	4	1	32	40	26	1,278	51	985	
	변암면	2,339	1,343	817	104	29	84	18	43	5	31	6	7	2	4	25	92	28	1,295	48	996	
	장계면	3,774	1,948	1,200	174	54	137	35	73	2	39	6	3	5	1	33	90	18	1,870	78	1,826	
	천천면	2,026	1,112	630	63	38	86	19	43	2	35	2	4	1	4	14	102	20	1,063	49	914	
	계남면	1,962	1,123	610	66	24	94	33	31	0	33	1	0	1	7	34	143	17	1,094	29	839	
	계북면	1,513	882	491	79	25	96	11	38	3	10	4	1	1	0	22	40	15	836	46	631	
	잘못투입 된투표지	0	17	8	1	1	0	0	0	0	1	0	1	0	0	2	1	1	16	1	-17	
임실군	합계	26,879	13,767	8,842	1,039	663	847	265	339	25	374	42	32	17	29	233	459	185	13,391	376	13,112	
	부계자	989	854	530	83	36	60	31	24	2	15	7	1	1	1	19	17	5	832	22	135	
	임실읍	5,177	2,196	1,317	190	124	150	56	70	5	74	1	2	2	3	39	93	23	2,149	47	2,981	
	청송면	1,418	817	469	67	45	56	19	31	4	11	2	5	0	2	11	57	15	794	23	601	
	운암면	1,755	881	579	51	40	52	19	31	0	14	9	7	2	2	14	18	17	855	26	874	
	신평면	1,509	826	563	86	15	40	12	11	0	26	2	2	2	1	10	15	13	798	28	683	

전라북도

구시군명	읍면동명	선거인수	투표수	정당별 득표상황																무효 투표수	기권수
				통합 민주당	한나라당	자유 선진당	민주 노동당	창조 한국당	친박연대	국민실향 인보당	기독당	문화 예술당	시민당	신미래당	직능 연합당	진보신당	평화통일 가정당	한국 사회당	계		
임실군	성수면	1,659	821	481	56	17	57	6	35	3	42	5	3	1	2	17	60	12	797	24	838
	오수면	4,100	2,033	1,401	122	86	99	39	38	4	75	3	0	2	3	38	73	14	1,997	36	2,067
	신태면	1,324	649	437	35	26	45	14	7	1	25	1	2	0	4	12	14	14	637	12	675
	삼계면	1,586	907	637	76	36	50	15	13	0	4	0	1	0	1	10	25	11	879	28	679
	관촌면	3,355	1,539	1,079	140	33	95	26	26	4	30	3	2	0	3	17	24	19	1,501	38	1,816
	강진면	1,579	895	509	60	122	47	10	14	0	36	5	2	4	2	19	16	9	855	40	684
	덕치면	1,182	629	381	34	49	47	10	10	1	6	1	4	1	3	15	21	20	603	26	553
	지사면	1,246	708	454	38	34	47	7	29	1	15	3	1	2	2	12	26	13	684	24	538
	잘못투입 된투표지	0	12	5	1	0	2	1	0	0	1	0	0	0	0	0	0	0	0	10	2
순창군	합계	25,178	16,100	9,564	905	170	1,255	217	611	62	858	111	62	37	49	172	1,263	209	15,545	555	9,078
	부계자	1,149	993	654	68	14	73	25	26	0	14	8	1	1	2	10	47	2	945	48	156
	순창읍	7,254	4,070	2,591	254	35	277	63	121	9	177	20	7	7	3	44	342	22	3,972	98	3,184
	인계면	1,480	985	615	39	10	46	11	41	2	48	8	3	0	2	15	87	15	942	43	495
	동계면	1,998	1,290	756	99	18	96	14	41	4	87	4	4	5	4	15	59	26	1,232	58	708
	적성면	1,302	848	512	40	10	57	7	32	1	39	6	3	2	2	7	85	18	821	27	454
	유등면	1,169	777	460	31	11	68	6	32	3	51	3	5	2	3	9	54	13	751	26	392
	풍산면	1,597	1,065	585	44	9	126	22	57	6	61	7	5	4	4	14	70	20	1,034	31	532
	금과면	1,626	1,059	559	44	9	65	15	59	6	37	10	12	2	3	7	175	13	1,016	43	567
	팔덕면	1,387	971	510	49	4	34	11	29	6	51	24	5	5	9	10	180	15	942	29	416
	북흥면	2,064	1,339	858	90	20	88	11	39	8	67	9	3	1	4	17	49	21	1,285	54	725
	쌍치면	1,852	1,235	625	69	13	168	13	62	7	143	4	6	3	8	8	52	17	1,198	37	617
	구림면	2,300	1,465	837	78	17	156	19	72	10	83	8	8	5	5	16	63	27	1,404	61	835
잘못투입 된투표지	0	3	2	0	0	1	0	0	0	0	0	0	0	0	0	0	0	0	3	0	-3
고창군	합계	49,730	23,737	15,774	1,624	363	1,598	388	646	35	764	52	51	25	36	273	1,078	222	22,929	808	25,993
	부계자	1,257	1,114	709	114	21	99	42	35	1	17	8	1	3	0	18	20	2	1,090	24	143

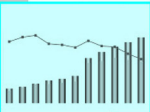


전라북도

구시군명	읍면동명	선거인수	투표수	정당별 득표상황																	무효 투표수	기권수
				통합 민주당	한나라당	자유 선진당	민주 노동당	창조 한국당	친박연대	국민실용 인보당	기독당	문화 예술당	시민당	신미래당	직능 연합당	진보신당	평화통일 가정당	한국 사회당	계			
고창군	고창읍	13,723	5,816	3,917	432	71	292	129	190	3	161	9	12	3	3	99	347	13	5,681	135	7,907	
	고수면	2,417	1,178	761	81	16	106	12	31	3	50	1	3	5	5	10	40	11	1,135	43	1,239	
	아산면	2,725	1,302	823	106	26	126	22	30	5	29	1	2	0	3	11	55	13	1,252	50	1,423	
	무장면	3,016	1,409	939	83	24	102	23	47	3	19	3	2	3	0	15	58	25	1,346	63	1,607	
	공음면	2,688	1,264	858	62	10	102	21	23	3	30	4	2	0	4	13	79	17	1,228	36	1,424	
	상하면	2,444	1,209	735	57	12	84	18	31	3	77	5	1	2	2	9	73	14	1,123	86	1,235	
	해리면	3,060	1,526	920	123	22	94	12	44	0	57	4	5	2	3	22	131	24	1,463	63	1,534	
	성송면	1,955	1,010	727	51	18	39	16	33	0	21	2	6	1	1	7	45	13	980	30	945	
	대산면	3,725	1,774	1,307	82	34	97	16	43	2	67	1	3	0	2	8	48	18	1,728	46	1,951	
	심원면	2,604	1,197	838	89	14	53	11	27	4	29	4	1	1	1	8	46	15	1,141	56	1,407	
	홍덕면	3,087	1,491	955	112	28	113	22	40	2	69	3	3	1	5	16	46	10	1,425	66	1,596	
	성내면	2,080	961	598	73	18	139	16	21	2	20	1	1	0	1	11	17	13	931	30	1,119	
	신림면	2,255	1,088	740	71	20	61	15	26	2	45	1	4	1	2	10	41	19	1,058	30	1,167	
	부안면	2,694	1,360	919	88	29	88	11	25	2	73	5	5	3	4	15	31	15	1,313	47	1,334	
	잘못투입 된 투표지	0	38	28	0	0	3	2	0	0	0	0	0	0	0	1	1	0	35	3	-38	
부안군	합계	50,515	23,556	14,937	3,123	367	1,536	458	533	33	694	42	31	23	38	384	493	170	22,862	694	26,959	
	부계자	1,560	1,384	803	178	30	134	57	46	2	14	7	1	4	3	29	24	2	1,334	50	176	
	부안읍	15,102	6,097	3,813	873	88	347	158	155	1	212	16	4	8	8	128	147	26	5,984	113	9,005	
	주산면	2,181	1,103	718	146	25	57	16	37	1	19	2	1	1	2	13	18	11	1,067	36	1,078	
	동진면	3,404	1,682	1,117	169	34	118	18	29	4	50	1	3	2	1	29	24	19	1,618	64	1,722	
	행안면	2,216	1,110	675	196	14	81	18	22	5	18	0	0	0	2	28	19	8	1,086	24	1,106	
	계화면	4,315	1,893	1,277	204	29	146	20	34	4	30	4	3	1	3	17	48	11	1,831	62	2,422	
	보안면	2,702	1,419	861	195	23	91	31	31	2	55	4	6	2	3	16	26	15	1,361	58	1,283	
	변산면	4,142	1,750	1,062	263	23	113	41	35	4	56	2	2	1	2	38	47	17	1,706	44	2,392	
	진서면	2,375	1,121	697	180	13	51	17	21	2	52	2	2	0	0	12	27	10	1,086	35	1,254	
	백산면	3,027	1,586	1,074	159	26	116	13	32	3	59	0	2	0	1	14	24	13	1,536	50	1,441	

전라북도

구시군명	읍면동명	선거인수	투표수	정당별 득표상황																무효 투표수	기권수
				통합 민주당	한나라당	자유 선진당	민주 노동당	창조 한국당	천박연대	국민실향 인보당	기독교 예수당	문화 시민당	신미래당	직능 연합당	진보신당	평화통일 가정당	한국 사회당	계			
부안군	상서면	2,291	1,130	730	116	13	82	29	26	2	16	0	0	0	4	26	29	13	1,086	44	1,161
	하서면	3,016	1,334	873	161	20	91	11	18	0	38	0	4	3	5	19	36	4	1,283	51	1,682
	줄포면	2,879	1,438	914	204	25	86	17	36	1	58	4	3	1	2	11	21	14	1,397	41	1,441
	위도면	1,305	484	309	75	4	20	12	11	2	15	0	0	0	2	4	3	7	464	20	821
	잠못투입 된 투표지	0	25	14	4	0	3	0	0	0	2	0	0	0	0	0	0	0	23	2	-25

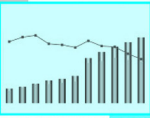


전라남도

의원 구분	선거인 수	투표수	정당별 득표상황															무효 투표수	기권수	투표율	
			통합 민주당	한나라당	자유 선진당	민주 노동당	창조 한국당	친박연대	국민실향 안보당	기독당	문화 예술당	시민당	신미래당	직능 연합당	진보신당	평화통일 기정당	한국 사회당				계
합계	1,496,888	748,734	486,790 (66.88)	46,256 (6.35)	7,721 (1.06)	73,414 (10.08)	16,805 (2.3)	12,884 (1.77)	14,498 (1.99)	26,956 (3.7)	2,758 (0.37)	1,413 (0.19)	772 (0.1)	1,183 (0.16)	11,626 (1.59)	19,654 (2.7)	5,019 (0.68)	727,749	20,985	748,154	50.0
목포시	179,322	87,447	59,219 (69.30)	4,085 (4.78)	718 (0.84)	8,741 (10.22)	2,048 (2.39)	1,207 (1.41)	3,065 (3.58)	3,320 (3.88)	145 (0.16)	159 (0.18)	68 (0.07)	70 (0.08)	1,457 (1.70)	975 (1.14)	176 (0.20)	85,453	1,994	91,875	48.8
여수시	223,177	96,153	66,563 (70.59)	5,670 (6.01)	855 (0.90)	6,674 (7.07)	2,320 (2.46)	1,528 (1.62)	450 (0.47)	3,798 (4.02)	134 (0.14)	96 (0.10)	51 (0.05)	118 (0.12)	2,382 (2.52)	3,292 (3.49)	352 (0.37)	94,283	1,870	127,024	43.1
순천시	196,170	85,086	55,377 (66.31)	4,750 (5.68)	811 (0.97)	9,737 (11.66)	2,687 (3.21)	1,637 (1.96)	73 (0.08)	3,625 (4.34)	91 (0.10)	83 (0.09)	53 (0.06)	109 (0.13)	1,890 (2.26)	2,292 (2.74)	287 (0.34)	83,502	1,584	111,084	43.4
나주시	77,569	40,867	28,573 (71.74)	1,820 (4.56)	357 (0.89)	5,555 (13.94)	725 (1.82)	444 (1.11)	52 (0.13)	589 (1.47)	44 (0.11)	48 (0.12)	38 (0.09)	56 (0.14)	417 (1.04)	857 (2.15)	252 (0.63)	39,827	1,040	36,702	52.7
광양시	98,762	46,718	26,582 (57.79)	5,475 (11.90)	734 (1.59)	6,274 (13.64)	1,614 (3.50)	1,413 (3.07)	57 (0.12)	1,936 (4.20)	70 (0.15)	53 (0.11)	24 (0.05)	46 (0.10)	941 (2.04)	610 (1.32)	167 (0.36)	45,996	722	52,044	47.3
담양군	41,211	20,468	14,365 (72.38)	1,652 (8.32)	242 (1.21)	1,293 (6.51)	400 (2.01)	408 (2.05)	21 (0.10)	452 (2.27)	27 (0.13)	19 (0.09)	16 (0.08)	22 (0.11)	242 (1.21)	508 (2.55)	177 (0.89)	19,844	624	20,743	49.7
장성군	38,498	18,518	13,098 (72.34)	1,190 (6.57)	176 (0.97)	1,016 (5.61)	490 (2.70)	377 (2.08)	295 (1.62)	406 (2.24)	27 (0.14)	34 (0.18)	15 (0.08)	15 (0.08)	212 (1.17)	610 (3.36)	144 (0.79)	18,105	413	19,980	48.1
곡성군	27,362	15,349	9,556 (64.66)	1,494 (10.10)	166 (1.12)	1,221 (8.26)	242 (1.63)	430 (2.90)	27 (0.18)	348 (2.35)	28 (0.18)	34 (0.23)	23 (0.15)	14 (0.09)	166 (1.12)	858 (5.80)	171 (1.15)	14,778	571	12,013	56.1
구례군	23,033	12,340	8,300 (69.14)	862 (7.18)	134 (1.11)	878 (7.31)	206 (1.71)	292 (2.43)	15 (0.12)	388 (3.23)	21 (0.17)	19 (0.15)	9 (0.07)	10 (0.08)	115 (0.95)	695 (5.79)	59 (0.49)	12,003	337	10,693	53.6
고흥군	66,032	42,078	28,568 (71.41)	2,358 (5.89)	384 (0.95)	2,883 (7.20)	584 (1.45)	485 (1.21)	2,153 (5.38)	837 (2.09)	77 (0.19)	109 (0.27)	54 (0.13)	57 (0.14)	432 (1.07)	528 (1.31)	492 (1.22)	40,001	2,077	23,954	63.7
보성군	42,180	24,358	13,540 (57.57)	1,915 (8.14)	230 (0.97)	4,234 (18.00)	415 (1.76)	365 (1.55)	1,083 (4.60)	483 (2.05)	66 (0.28)	65 (0.27)	33 (0.14)	54 (0.22)	249 (1.05)	558 (2.37)	227 (0.96)	23,517	841	17,822	57.7
화순군	55,187	28,213	17,059 (61.97)	2,149 (7.80)	350 (1.27)	4,481 (16.27)	748 (2.71)	400 (1.45)	47 (0.17)	641 (2.32)	53 (0.19)	26 (0.09)	38 (0.13)	113 (0.41)	379 (1.37)	796 (2.89)	246 (0.89)	27,526	687	26,974	51.1

전라남도

위원회 명	선거인 수	투표수	정당별 득표상황															무효 투표수	기권수	투표율	
			통합 민주당	한나라당	자유 선진당	민주 노동당	창조 한국당	친박연대	국민실용 인보당	기독교당	문화 예술당	시민당	신미래당	직능 연합당	진보신당	평화통일 가정당	한국 사회당				계
장흥군	35,284	18,201	10,657 (60.21)	1,051 (5.93)	281 (1.58)	2,749 (15.53)	387 (2.18)	281 (1.58)	118 (0.66)	989 (5.58)	40 (0.22)	48 (0.27)	21 (0.11)	56 (0.31)	200 (1.13)	660 (3.72)	161 (0.90)	17,699	502	17,083	51.6
강진군	33,455	16,798	10,666 (65.62)	1,120 (6.89)	226 (1.39)	1,362 (8.37)	338 (2.07)	425 (2.61)	177 (1.08)	745 (4.58)	58 (0.35)	33 (0.20)	17 (0.10)	39 (0.23)	226 (1.39)	681 (4.18)	140 (0.86)	16,253	545	16,657	50.2
완도군	46,116	25,765	15,925 (65.08)	1,126 (4.60)	241 (0.98)	1,630 (6.66)	381 (1.55)	345 (1.41)	2,579 (10.54)	606 (2.47)	64 (0.26)	82 (0.33)	48 (0.19)	39 (0.15)	228 (0.93)	958 (3.91)	215 (0.87)	24,467	1,298	20,351	55.9
해남군	66,838	34,016	22,378 (68.08)	1,858 (5.65)	384 (1.16)	3,288 (10.00)	617 (1.87)	617 (1.87)	1,020 (3.10)	896 (2.72)	70 (0.21)	103 (0.31)	44 (0.13)	72 (0.21)	437 (1.32)	799 (2.43)	283 (0.86)	32,866	1,150	32,822	50.9
진도군	28,856	14,804	9,803 (68.73)	840 (5.88)	138 (0.96)	1,143 (8.01)	249 (1.74)	205 (1.43)	761 (5.33)	399 (2.79)	43 (0.30)	42 (0.29)	20 (0.14)	16 (0.11)	169 (1.18)	277 (1.94)	158 (1.10)	14,263	541	14,052	51.3
영암군	47,102	22,368	15,393 (70.74)	1,370 (6.29)	298 (1.36)	2,045 (9.39)	485 (2.22)	365 (1.67)	231 (1.06)	567 (2.60)	33 (0.15)	38 (0.17)	24 (0.11)	29 (0.13)	379 (1.74)	353 (1.62)	148 (0.68)	21,758	610	24,734	47.5
무안군	52,690	30,740	17,835 (60.37)	1,648 (5.57)	312 (1.05)	2,686 (9.09)	634 (2.14)	569 (1.92)	124 (0.41)	1,906 (6.45)	1,317 (4.45)	122 (0.41)	65 (0.22)	127 (0.42)	386 (1.30)	1,411 (4.77)	396 (1.34)	29,538	1,202	21,950	58.3
영광군	47,106	27,030	17,786 (67.86)	1,497 (5.71)	282 (1.07)	2,461 (9.38)	586 (2.23)	507 (1.93)	881 (3.36)	749 (2.85)	69 (0.26)	63 (0.24)	31 (0.11)	44 (0.16)	327 (1.24)	553 (2.10)	373 (1.42)	26,209	821	20,076	57.4
함평군	31,636	18,759	12,169 (67.10)	786 (4.33)	162 (0.89)	1,234 (6.80)	295 (1.62)	216 (1.19)	1,139 (6.28)	607 (3.34)	54 (0.29)	46 (0.25)	32 (0.17)	21 (0.11)	216 (1.19)	948 (5.22)	208 (1.14)	18,133	626	12,877	59.3
신안군	39,302	22,658	13,378 (61.57)	1,540 (7.08)	240 (1.10)	1,829 (8.41)	354 (1.62)	368 (1.69)	130 (0.59)	2,669 (12.28)	227 (1.04)	91 (0.41)	48 (0.22)	56 (0.25)	176 (0.81)	435 (2.00)	187 (0.86)	21,728	930	16,644	57.7

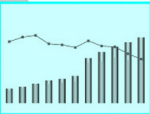


전라남도

구시군명	읍면동명	선거인수	투표수	정당별 득표상황																무효 투표수	기권수	
				통합 민주당	한나라당	자유 선진당	민주 노동당	창조 한국당	친박연대	국민실향 인보당	기독당	문화 예술당	시민당	신미래당	직능 연합당	진보신당	평화통일 기정당	한국 사회당	계			
목포시	합계	179,322	87,447	59,219	4,085	718	8,741	2,048	1,207	3,065	3,320	145	159	68	70	1,457	975	176	85,453	1,994	91,875	
	부개자	5,306	4,767	2,796	438	95	708	167	128	33	76	26	15	8	5	70	47	10	4,622	145	539	
	용당1동	11,757	5,623	3,907	237	37	419	106	82	273	195	11	16	6	2	52	83	13	5,439	184	6,134	
	용당2동	6,188	2,921	2,057	106	12	258	50	30	125	107	3	7	3	1	37	36	5	2,837	84	3,267	
	연동	5,920	2,827	1,897	116	27	212	52	34	201	95	4	6	4	2	32	44	13	2,739	88	3,093	
	산정동	6,894	3,466	2,411	173	20	314	64	51	107	147	6	6	4	2	65	24	5	3,399	67	3,428	
	연산동	4,466	2,386	1,637	99	23	237	62	41	41	120	2	2	2	2	52	32	3	2,355	31	2,080	
	원산동	12,102	5,641	3,793	224	36	631	153	54	149	273	7	4	2	1	124	64	7	5,522	119	6,461	
	대성동	4,235	2,040	1,322	93	14	175	36	27	145	82	0	6	2	12	27	15	10	1,966	74	2,195	
	목원동	9,876	4,915	3,445	241	51	364	90	60	207	176	9	5	6	3	61	52	13	4,783	132	4,961	
	동명동	7,047	3,376	2,345	126	29	285	64	40	176	91	5	13	3	3	37	44	9	3,270	106	3,671	
	삼학동	5,757	2,851	2,013	110	18	281	61	25	98	108	2	3	0	2	31	25	5	2,782	69	2,906	
	만호동	4,090	1,991	1,365	90	9	123	44	33	111	77	2	2	0	2	24	23	6	1,911	80	2,099	
	유달동	6,168	2,840	1,834	136	16	198	48	28	245	100	7	13	5	7	27	41	14	2,719	121	3,328	
	죽교동	4,047	1,833	1,177	77	15	152	15	30	157	100	4	7	2	6	12	34	7	1,795	38	2,214	
	북향동	8,002	3,741	2,578	138	32	366	76	47	136	195	7	6	3	0	56	35	8	3,683	58	4,261	
	용해동	10,234	4,778	3,280	186	27	547	119	55	125	179	8	10	1	2	97	49	7	4,692	86	5,456	
	이로동	6,948	3,551	2,522	159	27	300	91	42	78	163	11	1	4	1	55	38	5	3,497	54	3,397	
	상동	14,012	6,618	4,358	287	68	729	149	104	253	306	6	14	3	7	107	68	13	6,472	146	7,394	
	하당동	8,686	3,491	2,345	152	19	452	80	46	75	152	6	4	2	2	69	30	5	3,439	52	5,195	
	신흥동	12,428	6,299	4,376	341	51	664	145	102	137	184	9	2	1	5	146	58	4	6,225	74	6,129	
	삼향동	4,714	2,053	1,427	77	18	185	49	27	59	88	2	3	3	1	38	28	4	2,009	44	2,661	
	옥암동	7,427	3,662	2,531	170	40	376	119	48	64	124	3	2	3	0	81	43	3	3,607	55	3,765	
	부흥동	13,018	5,719	3,771	305	34	760	208	73	66	180	5	10	1	2	156	60	7	5,638	81	7,299	
	잘못투입 된투표지		0	58	32	4	0	5	0	0	4	2	0	2	0	0	1	2	0	52	6	-58
	여수시	합계	223,177	96,153	66,563	5,670	855	6,674	2,320	1,528	450	3,798	134	96	51	118	2,382	3,292	352	94,283	1,870	127,024

전라남도

구시군명	읍면동명	선거인수	투표수	정당별 득표상황																	무효 투표수	기권수
				통합 민주당	한나라당	자유 선진당	민주 노동당	창조 한국당	친박연대	국민실향 인보당	기독교 당	문화 예술당	시민당	신미래당	직능 연합당	진보신당	평화통일 가정당	한국 사회당	계			
여주시	부계자	5,378	4,888	3,170	465	66	491	171	117	6	87	22	11	2	4	74	96	6	4,788	100	490	
	돌산읍	11,953	4,652	3,148	299	45	212	74	50	91	184	9	11	4	4	74	283	24	4,512	140	7,301	
	소라면	7,149	3,695	2,782	171	33	210	52	34	8	98	1	6	1	7	43	93	33	3,572	123	3,454	
	울촌면	6,533	3,243	2,405	146	19	229	41	26	4	153	7	2	2	3	21	61	27	3,146	97	3,290	
	화양면	7,263	3,509	2,148	150	40	198	45	111	10	143	4	12	7	10	42	410	48	3,378	131	3,754	
	남면	3,352	1,534	969	123	20	73	14	34	29	78	13	0	4	4	31	42	29	1,463	71	1,818	
	화정면	2,623	1,617	1,199	68	20	64	17	56	5	58	7	0	3	1	16	38	21	1,573	44	1,066	
	삼산면	2,091	1,011	620	90	14	49	18	16	32	32	3	1	1	2	26	64	7	975	36	1,080	
	동문동	5,420	2,112	1,515	150	28	105	29	40	10	73	1	0	0	3	52	47	8	2,061	51	3,308	
	한려동	4,391	1,806	1,355	140	15	82	31	23	8	37	0	1	1	0	31	43	6	1,773	33	2,585	
	중앙동	5,596	2,307	1,606	181	11	115	59	27	33	82	0	1	0	2	47	89	3	2,256	51	3,289	
	충무동	4,962	2,015	1,499	124	20	108	33	28	22	43	4	2	0	2	35	55	5	1,980	35	2,947	
	광림동	7,354	2,736	2,058	154	23	136	55	34	14	66	2	5	0	5	55	78	4	2,689	47	4,618	
	서강동	4,376	1,773	1,320	95	17	90	37	20	19	52	0	2	5	4	26	49	6	1,742	31	2,603	
	대교동	7,178	2,761	2,074	148	19	123	42	27	29	61	8	1	0	3	70	79	6	2,690	71	4,417	
	국동	10,265	3,530	2,524	187	38	191	69	40	22	139	7	7	4	3	115	114	6	3,466	64	6,735	
	월호동	6,890	2,902	2,060	168	22	159	84	36	18	103	1	3	1	4	64	111	11	2,845	57	3,988	
	여서동	17,194	6,946	4,841	359	49	485	209	119	19	248	2	5	4	5	319	203	11	6,878	68	10,248	
	문수동	15,898	5,889	4,118	343	51	384	162	82	30	216	3	5	2	4	246	143	10	5,799	90	10,009	
	미평동	10,370	4,201	2,937	232	31	341	113	67	4	178	5	3	1	1	111	117	6	4,147	54	6,169	
	둔덕동	7,449	3,040	2,078	192	21	246	100	52	3	136	4	5	3	0	92	76	3	3,011	29	4,409	
	만덕동	7,770	3,496	2,606	181	20	202	81	49	12	126	3	2	1	5	63	62	11	3,424	72	4,274	
	쌍봉동	20,888	9,007	5,669	604	92	847	336	158	7	509	13	1	2	9	305	352	10	8,914	93	11,881	
	시전동	13,519	5,507	3,638	285	49	529	151	77	6	367	8	2	0	10	142	167	12	5,443	64	8,012	
	여천동	15,338	6,565	4,418	331	47	566	161	124	2	360	3	4	1	18	182	258	10	6,485	80	8,773	
	주삼동	6,414	2,674	1,757	143	26	277	101	42	4	95	3	1	1	1	67	103	5	2,626	48	3,740	
	삼일동	4,391	1,877	1,404	91	14	121	29	29	2	51	1	2	1	4	23	47	16	1,835	42	2,514	

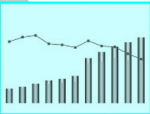


전라남도

구시군명	읍면동명	선거인수	투표수	정당별 득표상황																무효 투표수	기권수
				통합 민주당	한나라당	자유 선진당	민주 노동당	창조 한국당	친박연대	국민실향 인보당	기독당	문화 예술당	시민당	신미래당	직능 연합당	진보신당	평화통일 가정당	한국 사회당	계		
여주시	묘도동	1,172	648	507	33	3	28	2	5	1	13	0	1	0	0	5	9	7	614	34	524
	잘못투입 된투표지	0	212	138	17	2	13	4	5	0	10	0	0	0	0	5	3	1	198	14	-212
순천시	합계	196,170	85,086	55,377	4,750	811	9,737	2,687	1,637	73	3,625	91	83	53	109	1,890	2,292	287	83,502	1,584	111,084
	부계자	4,927	4,390	2,615	420	82	705	152	116	6	48	23	9	8	6	57	56	6	4,309	81	537
	송주읍	3,068	1,522	964	80	12	172	17	53	4	32	4	3	4	4	16	73	16	1,454	68	1,546
	주암면	3,754	2,001	952	82	19	458	14	81	10	35	6	4	3	9	7	208	24	1,912	89	1,753
	송광면	1,887	898	609	66	13	49	10	41	0	17	4	1	2	1	3	35	9	860	38	989
	외서면	1,073	499	310	28	4	41	40	7	2	7	1	1	0	1	3	29	9	483	16	574
	낙안면	3,453	1,689	1,072	79	10	176	21	40	2	38	1	2	3	5	14	139	28	1,630	59	1,764
	별량면	6,036	2,622	1,765	116	20	325	40	57	5	70	5	5	5	4	39	82	17	2,555	67	3,414
	상사면	2,578	1,254	823	88	4	101	17	35	1	77	0	1	2	0	12	42	9	1,212	42	1,324
	해룡면	17,742	6,764	4,470	263	44	841	232	101	1	313	4	5	0	5	183	155	22	6,639	125	10,978
	서면	8,966	3,575	2,397	168	24	358	80	66	4	137	6	2	3	2	65	154	17	3,483	92	5,391
	황전면	3,465	1,731	1,083	103	20	286	30	32	3	29	2	3	4	4	8	58	22	1,687	44	1,734
	일등면	1,952	1,066	589	53	14	160	10	49	2	46	0	3	2	3	2	77	11	1,021	45	886
	향동	4,532	2,003	1,350	142	18	155	64	31	3	76	3	5	1	2	36	70	9	1,965	38	2,529
	매곡동	5,003	2,149	1,464	101	25	140	77	46	1	130	3	1	0	3	48	56	3	2,098	51	2,854
	삼산동	13,981	6,070	4,013	329	69	593	228	104	6	362	1	2	1	3	163	103	9	5,986	84	7,911
	조곡동	6,547	2,984	2,136	162	30	249	78	54	1	88	1	4	1	6	53	64	7	2,934	50	3,563
	덕연동	34,155	14,166	9,268	747	122	1,621	600	200	6	678	11	5	2	15	471	256	17	14,019	147	19,989
	풍덕동	7,867	3,382	2,297	181	29	309	105	73	1	187	2	3	1	1	60	63	5	3,317	65	4,485
	남계동	9,422	3,740	2,558	249	43	310	84	52	0	173	2	6	1	2	54	125	8	3,667	73	5,682
저전동	3,281	1,479	1,025	92	17	119	40	34	1	58	1	1	1	2	18	42	2	1,453	26	1,802	
장천동	2,923	1,144	779	89	21	80	26	26	0	20	0	1	0	11	15	39	2	1,109	35	1,779	
중앙동	3,527	1,442	1,017	92	10	99	22	28	4	78	0	0	1	3	14	48	2	1,418	24	2,085	
도사동	7,442	3,137	2,196	126	15	341	70	48	1	133	2	3	1	2	31	51	19	3,039	98	4,305	

전라남도

구시군명	읍면동명	선거인수	투표수	정당별 득표상황																무효 투표수	기권수
				통합 민주당	한나라당	자유 선진당	민주 노동당	창조 한국당	친박연대	국민실향 인보당	기독당	문화 예술당	시민당	신미래당	직능 연합당	진보신당	평화통일 가정당	한국 사회당	계		
순천시	왕조1동	24,330	9,207	5,800	557	98	1,129	363	180	5	466	7	9	7	7	298	185	8	9,119	88	15,123
	왕조2동	14,259	5,997	3,719	327	45	898	264	79	3	319	2	4	0	7	218	76	5	5,966	31	8,262
	잘못투입 된투표지	0	175	106	10	3	22	3	4	1	8	0	0	0	1	2	6	1	167	8	-175
나주시	합계	77,569	40,867	28,573	1,820	357	5,555	725	444	52	589	44	48	38	56	417	857	252	39,827	1,040	36,702
	부개자	2,671	2,367	1,477	167	41	360	66	30	4	32	8	7	2	2	35	24	3	2,258	109	304
	남평읍	6,835	3,170	2,358	122	27	305	67	35	3	29	1	3	3	4	41	88	23	3,109	61	3,665
	세지면	3,088	1,637	1,183	67	15	228	25	20	4	17	1	1	0	1	10	21	17	1,610	27	1,451
	왕곡면	3,358	1,853	1,068	109	21	444	29	17	3	26	2	3	3	2	20	50	10	1,807	46	1,505
	반남면	1,699	1,046	719	40	8	144	11	3	1	16	4	3	0	3	15	22	11	1,000	46	653
	공산면	2,707	1,653	1,143	52	8	271	18	14	2	45	1	1	2	2	9	38	11	1,617	36	1,054
	동강면	3,099	1,633	1,061	57	14	329	14	11	1	35	2	3	2	3	10	23	12	1,577	56	1,466
	다시면	4,012	2,364	1,695	77	22	297	30	22	2	19	1	3	3	4	19	81	24	2,299	65	1,648
	문평면	2,300	1,332	889	61	7	242	8	18	0	13	3	2	2	4	6	31	10	1,296	36	968
	노안면	4,881	2,563	1,822	103	25	360	35	21	5	23	2	4	3	1	18	63	18	2,503	60	2,318
	금천면	5,322	2,764	2,011	95	24	310	48	35	6	62	5	4	1	5	26	41	21	2,694	70	2,558
	산포면	4,063	2,066	1,451	91	12	283	36	22	3	40	1	3	0	1	24	46	15	2,028	38	1,997
	다도면	1,910	1,079	776	37	12	109	18	8	5	8	2	1	5	3	11	24	17	1,036	43	831
	봉황면	4,775	2,501	1,856	65	7	300	39	22	4	32	3	4	6	3	19	42	22	2,424	77	2,274
	송월동	4,840	2,442	1,710	102	21	331	61	24	0	57	1	1	2	3	32	48	8	2,401	41	2,398
	영강동	2,833	1,169	801	69	16	158	27	13	0	15	0	0	0	2	11	24	3	1,139	30	1,664
	금남동	5,894	2,899	2,118	139	29	292	66	44	2	41	2	1	0	2	33	81	6	2,856	43	2,995
	성북동	6,280	2,988	2,134	163	23	318	72	52	4	42	2	2	1	5	54	59	4	2,935	53	3,292
	영산동	3,676	1,686	1,160	123	12	223	18	19	1	20	1	2	2	2	10	28	14	1,635	51	1,990
이창동	3,326	1,610	1,112	79	13	247	36	12	2	15	2	0	1	4	14	21	3	1,561	49	1,716	
잘못투입 된투표지	0	45	29	2	0	4	1	2	0	2	0	0	0	0	0	2	0	42	3	-45	
광양시	합계	98,762	46,718	26,582	5,475	734	6,274	1,614	1,413	57	1,936	70	53	24	46	941	610	167	45,996	722	52,044

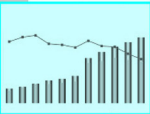


전라남도

구시군명	읍면동명	선거인수	투표수	정당별 득표상황																무효 투표수	기권수
				통합 민주당	한나라당	자유 선진당	민주 노동당	창조 한국당	친박연대	국민실향 인보당	기독당	문화 예술당	시민당	신미래당	직능 연합당	진보신당	평화통일 가정당	한국 사회당	계		
광양시	부계자	2,424	2,208	1,115	290	42	478	98	40	1	24	10	8	1	1	31	15	9	2,163	45	216
	광양읍	30,778	14,220	8,562	1,321	132	2,031	461	252	14	575	15	14	7	9	328	273	33	14,027	193	16,558
	봉강면	2,043	1,264	811	114	16	120	13	14	2	73	4	2	1	4	11	36	11	1,232	32	779
	옥룡면	2,808	1,605	996	185	19	148	25	22	3	79	5	3	2	3	20	17	11	1,538	67	1,203
	옥곡면	3,417	1,788	1,267	119	21	157	32	24	3	65	4	1	1	4	7	31	17	1,753	35	1,629
	진상면	3,161	1,775	1,138	133	24	153	36	25	13	119	5	7	1	3	32	22	18	1,729	46	1,386
	진월면	3,309	1,702	1,117	171	27	163	22	29	8	43	3	3	1	6	21	17	15	1,646	56	1,607
	다압면	1,766	1,071	671	119	18	122	18	22	2	25	2	3	1	1	15	12	15	1,046	25	695
	골약동	2,271	1,318	874	97	21	92	29	17	2	88	2	4	1	3	13	24	11	1,278	40	953
	중마동	25,393	9,622	4,930	1,112	147	1,706	444	370	5	451	8	5	3	7	254	84	10	9,536	86	15,771
	광영동	8,263	2,965	1,638	357	28	493	81	111	1	140	1	1	3	2	47	26	7	2,936	29	5,298
	태인동	2,327	1,012	680	69	13	114	20	15	0	42	1	1	0	1	9	15	3	983	29	1,315
	금호동	10,802	6,129	2,763	1,385	223	493	333	471	3	211	10	1	2	2	153	38	6	6,094	35	4,673
	잘못투입 된투표지	0	39	20	3	3	4	2	1	0	1	0	0	0	0	0	0	1	35	4	-39
담양군	합계	41,211	20,468	14,365	1,652	242	1,293	400	408	21	452	27	19	16	22	242	508	177	19,844	624	20,743
	부계자	1,170	1,037	671	109	20	93	36	24	0	16	3	1	2	3	8	10	3	999	38	133
	담양읍	11,451	5,092	3,415	578	72	301	106	102	5	148	7	4	2	1	62	148	29	4,980	112	6,359
	봉산면	2,674	1,231	926	54	11	61	26	29	0	40	1	0	1	1	12	20	6	1,188	43	1,443
	고서면	3,145	1,567	1,159	89	15	85	43	21	0	34	3	3	0	3	12	19	16	1,502	65	1,578
	남면	1,279	685	483	55	6	38	24	14	0	6	0	0	0	3	7	17	11	664	21	594
	창평면	3,547	1,633	1,152	106	17	133	28	35	2	29	4	2	1	2	26	30	16	1,583	50	1,914
	대덕면	1,747	904	625	64	15	66	15	15	0	10	1	3	1	0	17	27	11	870	34	843
	무정면	2,498	1,227	875	102	9	81	13	24	0	19	0	2	3	0	15	27	13	1,183	44	1,271
	금성면	2,457	1,228	891	77	18	56	13	33	2	28	2	1	0	1	12	35	20	1,189	39	1,229
	용면	1,675	907	666	68	11	48	8	10	1	30	1	0	2	4	8	15	9	881	26	768
월산면	2,251	1,176	772	147	14	77	22	33	2	28	0	0	2	2	12	19	17	1,147	29	1,075	

전라남도

구시군명	읍면동명	선거인수	투표수	정당별 득표상황															무효 투표수	기권수	
				통합 민주당	한나라당	자유 선진당	민주 노동당	창조 한국당	친박연대	국민실향 인보당	기독교 당	문화 예술당	시민당	신미래당	직능 연합당	진보신당	평화통일 가정당	한국 사회당			계
담양군	수북면	3,520	1,871	1,306	103	17	116	20	43	3	33	3	3	0	0	23	103	17	1,790	81	1,649
	대전면	3,797	1,898	1,414	99	17	137	46	25	6	31	2	0	2	2	28	38	9	1,856	42	1,899
	잘못투입 된투표지	0	12	10	1	0	1	0	0	0	0	0	0	0	0	0	0	0	0	12	0
정성군	합계	38,498	18,518	13,098	1,190	176	1,016	490	377	295	406	27	34	15	15	212	610	144	18,105	413	19,980
	부계자	939	843	526	86	16	78	45	37	1	9	5	3	0	1	19	5	2	833	10	96
	장성읍	10,289	4,493	3,286	250	42	228	120	65	86	100	3	4	4	2	43	135	27	4,395	98	5,796
	진원면	2,677	1,405	1,033	57	11	82	30	18	14	24	7	4	1	1	18	64	13	1,377	28	1,272
	남면	3,242	1,495	1,052	72	8	95	37	20	19	23	0	1	2	0	30	92	14	1,465	30	1,747
	동화면	1,852	973	717	43	8	51	17	13	18	27	3	1	1	0	6	38	9	952	21	879
	삼서면	2,739	1,309	954	47	15	80	17	11	37	32	1	4	0	0	19	38	16	1,271	38	1,430
	삼계면	4,983	2,265	1,320	344	42	115	78	132	14	80	1	2	0	1	30	63	10	2,232	33	2,718
	황룡면	3,974	1,732	1,212	83	12	102	66	25	34	63	3	4	3	2	19	52	10	1,690	42	2,242
	서삼면	1,350	703	556	33	1	34	12	4	11	5	0	2	1	3	6	16	4	688	15	647
	북일면	1,391	764	576	21	5	43	21	11	16	5	1	0	0	0	7	26	9	741	23	627
	북이면	2,803	1,413	1,094	69	6	64	16	20	18	16	1	3	2	4	8	51	10	1,382	31	1,390
	북하면	2,259	1,097	755	84	10	44	28	21	26	21	2	6	1	1	7	29	19	1,054	43	1,162
	잘못투입 된투표지	0	26	17	1	0	0	3	0	1	1	0	0	0	0	0	1	1	25	1	-26
곡성군	합계	27,362	15,349	9,556	1,494	166	1,221	242	430	27	348	28	34	23	14	166	858	171	14,778	571	12,013
	부계자	807	671	445	49	8	73	26	21	0	8	3	1	0	1	12	20	0	667	4	136
	곡성읍	6,678	3,585	2,057	504	38	221	69	114	6	80	6	4	3	2	36	318	22	3,480	105	3,093
	오곡면	1,886	1,115	714	128	15	74	16	31	3	25	0	1	0	0	9	43	10	1,069	46	771
	삼기면	1,677	1,011	687	86	16	51	14	27	2	18	2	4	1	0	8	29	17	962	49	666
	석곡면	2,432	1,381	953	105	15	87	13	45	3	29	1	5	2	0	5	66	18	1,347	34	1,051
	목사동면	1,482	831	445	133	4	35	9	35	3	11	4	4	2	5	9	69	12	780	51	651
	죽곡면	1,774	1,080	743	68	15	78	15	24	0	38	2	3	3	0	5	33	17	1,044	36	694
	고달면	1,223	801	549	53	11	37	6	25	0	11	2	3	1	0	11	36	11	756	45	422

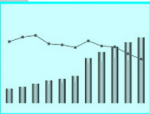


전라남도

구시군명	읍면동명	선거인수	투표수	정당별 득표상황																	무효 투표수	기권수
				통합 민주당	한나라당	자유 선진당	민주 노동당	창조 한국당	친박연대	국민실향 인보당	기독당	문화 예술당	시민당	신미래당	직능 연합당	진보신당	평화통일 가정당	한국 사회당	계			
곡성군	옥과면	3,750	1,724	1,072	116	9	165	22	41	6	70	2	1	3	4	22	111	20	1,664	60	2,026	
	입면	2,575	1,380	785	87	13	270	19	20	1	24	0	3	2	0	31	45	16	1,316	64	1,195	
	검면	1,706	999	612	106	10	80	17	25	2	27	2	3	3	1	11	51	15	965	34	707	
	오산면	1,372	741	479	55	12	49	15	22	1	5	3	2	3	1	7	37	12	703	38	631	
	잘못투입 된투표지	0	30	15	4	0	1	1	0	0	0	2	1	0	0	0	0	0	1	25	5	-30
구례군	합계	23,033	12,340	8,300	862	134	878	206	292	15	388	21	19	9	10	115	695	59	12,003	337	10,693	
	부계자	615	547	351	52	5	64	20	8	0	13	2	1	0	0	7	16	0	539	8	68	
	구례읍	8,757	4,213	2,969	251	37	236	83	88	4	152	7	4	2	3	51	217	12	4,116	97	4,544	
	문척면	1,133	590	376	49	6	31	7	20	2	25	0	0	0	3	2	50	4	575	15	543	
	간전면	1,449	841	519	91	11	49	9	14	3	25	1	2	0	0	12	82	4	822	19	608	
	토지면	2,228	1,251	834	100	10	100	25	34	0	37	0	1	1	2	15	49	7	1,215	36	977	
	마산면	2,378	1,259	785	101	20	153	22	27	1	22	3	2	2	0	10	72	12	1,232	27	1,119	
	광의면	2,300	1,288	876	86	13	81	11	27	3	55	2	2	1	1	7	72	4	1,241	47	1,012	
	용방면	1,364	815	539	44	8	53	8	36	0	18	2	2	2	0	5	59	7	783	32	549	
	산동면	2,809	1,536	1,051	88	24	111	21	38	2	41	4	5	1	1	6	78	9	1,480	56	1,273	
고흥군	합계	66,032	42,078	28,568	2,358	384	2,883	584	485	2,153	837	77	109	54	57	432	528	492	40,001	2,077	23,954	
	부계자	2,041	1,842	1,190	252	20	156	53	17	4	22	6	0	0	3	29	12	7	1,771	71	199	
	고흥읍	9,335	5,264	3,758	297	54	370	103	79	151	98	7	11	2	5	81	86	17	5,119	145	4,071	
	도양읍	9,595	5,442	3,928	327	44	322	79	61	156	151	8	11	6	5	47	61	40	5,246	196	4,153	
	풍양면	3,696	2,447	1,724	117	28	163	31	13	114	26	3	7	2	2	23	43	42	2,338	109	1,249	
	도덕면	3,229	2,200	1,578	76	27	153	16	15	111	35	2	8	4	1	16	23	21	2,086	114	1,029	
	금산면	4,684	2,970	2,115	138	16	152	25	39	144	36	8	4	5	2	29	30	25	2,768	202	1,714	
	도화면	4,360	2,921	2,091	105	22	158	26	26	147	71	3	5	4	5	20	26	55	2,764	157	1,439	
	포두면	5,421	3,355	2,379	152	21	295	44	32	208	84	10	14	7	3	28	35	39	3,351	184	1,886	
	봉래면	2,145	1,235	809	127	4	64	10	15	62	39	0	2	2	0	17	10	18	1,179	56	910	
	동일면	1,598	997	629	111	14	59	6	11	42	13	1	2	1	3	8	11	25	936	61	601	

전라남도

구시군명	읍면동명	선거인수	투표수	정당별 득표상황																무효 투표수	기권수
				통합 민주당	한나라당	자유 선진당	민주 노동당	창조 한국당	친박연대	국민실향 인보당	기독당	문화 예술당	시민당	신미래당	직능 연합당	진보신당	평화통일 가정당	한국 사회당	계		
고흥군	점암면	2,948	2,009	1,283	104	30	144	29	25	128	33	2	12	2	4	19	35	36	1,886	123	939
	영남면	1,442	1,021	635	61	6	61	22	19	78	23	2	4	2	5	5	19	26	968	53	421
	과역면	3,596	2,345	1,568	103	21	132	31	24	141	67	7	6	6	3	30	30	32	2,201	144	1,251
	남양면	2,561	1,605	1,044	87	16	111	17	21	126	34	4	7	1	4	18	29	23	1,542	63	956
	동강면	3,346	2,158	1,424	102	23	175	28	30	158	29	3	3	4	3	16	30	24	2,052	106	1,188
	대서면	2,633	1,659	1,142	79	13	140	7	20	113	16	0	3	2	2	19	14	21	1,591	68	974
	두원면	3,402	2,359	1,234	116	25	222	56	36	265	57	11	10	4	7	26	32	38	2,139	220	1,043
	잘못투입 된투표지	0	69	37	4	0	6	1	2	5	3	0	0	0	0	1	2	3	64	5	-69
보성군	합계	42,180	24,358	13,540	1,915	230	4,234	415	365	1,083	483	66	65	33	54	249	558	227	23,517	841	17,822
	부계자	1,311	1,156	698	99	15	177	52	29	3	16	5	4	1	3	23	7	3	1,135	21	155
	보성읍	7,640	4,222	2,363	364	37	730	75	87	157	58	15	8	5	10	49	123	17	4,098	124	3,418
	별교읍	12,393	6,672	4,465	435	60	505	102	101	403	101	10	19	9	7	80	83	76	6,456	216	5,721
	노동면	1,190	800	157	33	10	504	10	9	19	3	2	3	0	5	4	12	3	774	26	390
	미력면	1,499	946	349	56	8	387	18	13	27	7	4	2	1	1	5	30	3	911	35	553
	겸백면	1,322	810	379	62	5	190	11	14	41	22	3	6	0	2	6	20	22	783	27	512
	울어면	1,352	822	294	65	7	269	7	10	51	21	6	4	1	7	5	19	10	776	46	530
	복내면	1,803	1,102	464	88	7	264	27	11	53	33	3	2	1	3	15	70	17	1,058	44	701
	문덕면	915	594	269	128	5	78	11	5	41	8	3	0	1	2	9	8	6	574	20	321
	조성면	4,063	2,372	1,341	153	28	334	34	20	98	115	6	7	4	6	24	97	23	2,290	82	1,691
	득량면	4,354	2,370	1,233	252	30	465	23	33	65	69	4	6	5	4	10	53	17	2,269	101	1,984
	회천면	3,120	1,663	1,037	141	12	164	41	29	79	26	3	1	3	3	14	26	21	1,600	63	1,457
	웅치면	1,218	794	474	35	6	162	4	4	43	3	1	3	2	1	5	9	9	761	33	424
잘못투입 된투표지	0	35	17	4	0	5	0	0	3	1	1	0	0	0	0	1	0	32	3	-35	
화순군	합계	55,187	28,213	17,039	2,149	350	4,481	748	400	47	641	53	26	38	113	379	796	246	27,526	687	26,974
	부계자	1,453	1,300	792	111	25	217	45	32	1	15	4	1	0	1	13	14	4	1,275	25	153

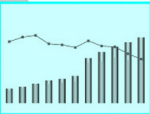


전라남도

구시군명	읍면동명	선거인수	투표수	정당별 득표상황																	무효 투표수	기권수
				통합 민주당	한나라당	자유 선진당	민주 노동당	창조 한국당	친박연대	국민실향 인보당	기독당	문화 예술당	시민당	신미래당	직능 연합당	진보신당	평화통일 가정당	한국 사회당	계			
화순군	화순읍	29,031	12,624	7,704	910	140	2,254	321	153	16	337	14	8	10	15	233	290	38	12,443	181	16,407	
	한천면	1,583	930	556	95	18	117	18	20	2	22	4	0	3	3	6	19	13	896	34	653	
	춘양면	2,050	1,210	682	70	14	227	24	13	4	11	3	2	2	3	8	86	14	1,163	47	840	
	청풍면	1,216	794	494	61	16	61	21	26	1	7	5	3	2	2	9	46	20	774	20	422	
	이양면	2,050	1,155	769	63	11	137	17	18	4	10	4	4	2	9	9	41	23	1,121	34	895	
	능주면	3,178	1,664	1,054	107	23	214	43	24	3	59	3	1	3	9	19	36	15	1,613	51	1,514	
	도곡면	2,663	1,425	689	68	10	262	162	28	2	48	2	1	3	5	21	69	17	1,387	38	1,238	
	도암면	1,481	1,024	697	47	9	95	11	6	1	9	1	1	3	54	9	24	21	988	36	457	
	이서면	944	613	398	55	9	64	7	16	2	5	1	0	0	2	7	18	13	597	16	331	
	북면	1,738	1,067	717	65	13	151	6	12	1	3	2	0	1	0	3	26	19	1,019	48	671	
	동북면	1,837	1,081	679	86	13	134	18	14	4	27	3	1	5	2	10	39	22	1,057	24	756	
	남면	2,449	1,487	822	233	25	181	12	16	1	40	4	1	1	4	20	42	10	1,412	75	962	
	동면	3,514	1,819	996	175	24	365	43	21	5	47	3	3	3	4	12	45	17	1,763	56	1,695	
		잘못투입 된투표지	0	20	10	3	0	2	0	1	0	1	0	0	0	0	1	0	18	2	-20	
장흥군	합계	35,284	18,201	10,657	1,051	281	2,749	387	281	118	989	40	48	21	56	200	660	161	17,699	502	17,083	
	부계자	1,133	977	597	84	16	107	40	22	1	49	3	2	2	1	17	13	4	958	19	156	
	장흥읍	11,318	5,406	3,209	280	110	678	154	75	31	397	14	10	2	13	82	219	32	5,306	100	5,912	
	관산읍	5,333	2,356	1,499	98	38	374	28	21	15	88	3	3	1	2	20	68	16	2,274	82	2,977	
	대덕읍	3,512	1,845	1,145	218	24	217	21	25	18	45	5	5	2	2	9	33	13	1,782	63	1,667	
	용산면	2,365	1,303	710	56	16	331	15	6	11	44	0	5	2	6	19	31	12	1,264	39	1,062	
	안양면	2,823	1,515	939	58	22	152	39	31	10	120	1	6	4	4	13	40	26	1,465	50	1,308	
	장동면	1,262	755	490	32	7	105	18	15	5	25	0	2	1	1	3	26	11	741	14	507	
	장평면	2,240	1,314	575	54	18	314	28	31	8	86	5	10	5	9	17	92	16	1,268	46	926	
	유치면	1,105	634	330	47	6	115	19	18	3	19	3	3	0	2	6	38	8	617	17	471	
	부산면	1,366	827	395	32	5	178	13	11	11	48	5	2	1	4	6	87	6	804	23	539	
	회진면	2,827	1,246	755	91	18	177	11	25	5	67	1	0	1	12	8	12	16	1,199	47	1,581	

전라남도

구시군명	음면동명	선거인수	투표수	정당별 득표상황																	무효 투표수	기권수
				통합 민주당	한나라당	자유 선진당	민주 노동당	창조 한국당	친박연대	국민실향 인보당	기독당	문화 예술당	시민당	신미래당	직능 연합당	진보신당	평화통일 가정당	한국 사회당	계			
정흥군	잘못투입 된투표지	0	23	13	1	1	1	1	1	0	1	0	0	0	0	0	1	1	21	2	-23	
강진군	합계	33,455	16,798	10,666	1,120	226	1,362	338	425	177	745	58	33	17	39	226	681	140	16,253	545	16,657	
	부계자	923	808	467	71	18	135	29	18	1	11	4	0	4	0	12	14	0	784	24	115	
	강진읍	11,332	4,683	2,946	367	62	362	119	115	29	238	8	1	4	4	72	188	28	4,543	140	6,649	
	군동면	3,504	1,751	1,096	129	17	111	47	47	11	95	7	1	2	9	23	93	14	1,702	49	1,753	
	칠량면	2,455	1,304	745	88	18	97	14	60	17	52	8	6	1	6	33	102	11	1,258	46	1,151	
	대구면	1,250	640	426	37	6	42	11	23	3	17	9	1	1	1	4	20	12	613	27	610	
	마량면	1,793	932	670	46	10	70	7	12	7	39	2	3	0	2	13	17	15	913	19	861	
	도암면	2,721	1,367	847	75	32	134	22	46	15	44	4	7	1	6	17	49	7	1,306	61	1,354	
	신전면	1,900	1,015	620	79	15	91	18	27	19	40	4	3	1	1	10	44	11	983	32	885	
	성전면	2,851	1,533	932	86	19	147	30	34	24	94	4	4	2	1	24	69	10	1,480	53	1,318	
	작천면	2,081	1,180	826	60	8	75	17	18	22	36	4	2	0	2	6	44	14	1,134	46	901	
	병영면	1,870	1,108	774	57	9	62	16	19	9	58	4	4	1	6	9	25	15	1,068	40	762	
	옴천면	775	459	306	25	12	34	8	6	19	18	0	1	0	1	2	16	3	451	8	316	
	정흥군	잘못투입 된투표지	0	18	11	0	0	2	0	0	1	3	0	0	0	1	0	0	18	0	-18	
완도군	합계	46,116	25,765	15,925	1,126	241	1,630	381	345	2,579	606	64	82	48	39	228	958	215	24,467	1,298	20,351	
	부계자	1,934	1,672	1,098	104	19	144	41	19	18	26	4	9	2	1	22	17	7	1,531	141	262	
	완도읍	14,777	7,300	4,646	387	75	491	199	109	483	201	16	16	10	13	88	285	30	7,049	251	7,477	
	금일읍	3,406	1,792	1,048	49	17	102	8	28	237	75	5	7	3	5	11	99	16	1,710	82	1,614	
	노화읍	4,716	2,424	1,547	71	16	162	20	17	343	32	9	8	6	4	13	43	26	2,317	107	2,292	
	군외면	3,160	1,693	1,003	97	18	85	17	29	179	63	2	5	0	1	14	61	19	1,593	100	1,467	
	신지면	3,205	1,841	1,078	72	14	103	20	22	184	41	8	5	5	5	16	146	17	1,736	105	1,364	
	고금면	3,889	2,562	1,527	85	20	169	19	31	356	25	7	10	5	5	15	86	23	2,383	179	1,327	
	약산면	2,330	1,427	821	69	18	78	10	23	219	70	3	4	2	1	9	41	7	1,375	52	903	
	청산면	2,190	1,274	732	54	16	78	6	12	183	14	5	5	2	2	12	37	19	1,177	97	916	
	소안면	2,426	1,379	892	48	15	82	7	18	124	14	3	5	9	1	8	48	25	1,299	80	1,047	

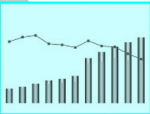


전라남도

구시군명	읍면동명	선거인수	투표수	정당별 득표상황																무효 투표수	기권수	
				통합 민주당	한나라당	자유 선진당	민주 노동당	창조 한국당	친박연대	국민실향 인보당	기독당	문화 예술당	시민당	신미래당	직능 연합당	진보신당	평화통일 가정당	한국 사회당	계			
원도군	금당면	992	625	403	27	3	38	9	4	66	20	0	2	1	0	2	7	11	593	32	367	
	보길면	2,327	1,313	851	59	7	76	17	21	150	15	2	4	1	1	13	40	5	1,262	51	1,014	
	생일면	764	447	272	4	3	21	6	10	35	10	0	2	2	0	5	48	10	428	19	317	
	잘못투입 된투표지	0	16	7	0	0	1	2	2	2	0	0	0	0	0	0	0	0	0	14	2	-16
해남군	합계	66,838	34,016	22,378	1,858	384	3,288	617	617	1,020	896	70	103	44	72	437	799	283	32,866	1,150	32,822	
	부계자	2,266	2,082	1,259	210	57	203	57	52	29	26	16	11	4	3	23	18	18	1,986	96	184	
	해남읍	17,159	7,999	5,459	482	78	693	201	117	161	245	12	11	4	22	159	175	28	7,847	152	9,160	
	삼산면	2,977	1,554	976	87	12	191	30	41	33	23	5	2	2	1	22	54	16	1,495	59	1,423	
	화산면	3,619	1,829	1,162	112	19	227	23	38	58	43	1	3	2	7	9	51	11	1,766	63	1,790	
	현산면	3,266	1,670	1,010	93	16	161	31	29	74	68	4	5	5	3	23	41	21	1,584	86	1,596	
	송지면	6,236	2,453	1,675	101	30	188	41	35	86	96	6	13	1	3	24	49	20	2,368	85	3,783	
	북평면	2,997	1,590	1,053	63	14	201	22	29	60	30	2	5	3	1	19	36	10	1,548	42	1,407	
	북일면	2,169	1,261	795	46	10	207	22	15	58	9	4	2	2	2	11	22	14	1,219	42	908	
	옥천면	3,038	1,815	1,125	106	16	205	23	22	47	64	4	5	6	3	15	59	17	1,717	98	1,223	
	계곡면	2,453	1,447	935	83	20	110	22	32	76	43	0	2	3	1	12	39	12	1,390	57	1,006	
	마산면	2,534	1,470	977	62	14	138	31	25	56	37	3	5	2	2	23	25	18	1,418	52	1,064	
	황산면	5,405	2,793	1,808	115	42	301	39	49	133	34	7	11	6	12	45	85	27	2,714	79	2,612	
	산이면	4,528	2,131	1,388	102	16	196	34	40	62	88	1	12	1	6	15	73	18	2,052	79	2,397	
	문내면	4,250	1,998	1,406	96	18	166	19	34	52	55	1	8	1	4	12	26	22	1,920	78	2,252	
	화월면	3,941	1,903	1,337	99	22	99	22	58	34	35	4	8	2	2	25	44	31	1,822	81	2,038	
	잘못투입 된투표지	0	21	13	1	0	2	0	1	1	0	0	0	0	0	0	2	0	20	1	-21	
	진도군	합계	28,856	14,804	9,803	840	138	1,143	249	205	761	399	43	42	20	16	169	277	158	14,263	541	14,052
		부계자	753	670	420	65	10	86	23	12	4	9	2	4	0	0	9	6	1	651	19	83
		진도읍	7,902	4,028	2,679	226	38	311	85	73	172	115	12	11	4	4	62	84	25	3,901	127	3,874
군내면		3,055	1,530	1,011	73	11	125	17	21	85	37	5	3	3	5	17	39	16	1,468	62	1,525	
고군면		3,495	1,737	1,186	70	12	124	17	21	95	81	5	2	3	2	10	38	11	1,677	60	1,756	

전라남도

구시군명	읍면동명	선거인수	투표수	정당별 득표상황																무효 투표수	기권수	
				통합 민주당	한나라당	자유 선진당	민주 노동당	창조 한국당	친박연대	국민실향 인보당	기독당	문화 예술당	시민당	신미래당	직능 연합당	진보신당	평화통일 가정당	한국 사회당	계			
진도군	의신면	3,625	1,878	1,251	90	17	135	27	22	122	51	5	5	1	1	17	36	19	1,799	79	1,747	
	임회면	3,490	1,758	1,232	86	19	116	26	17	61	41	5	6	3	1	27	30	31	1,701	57	1,732	
	지산면	3,549	1,827	1,125	149	17	156	35	29	123	40	7	6	2	1	14	18	25	1,747	80	1,722	
	조도면	2,989	1,353	883	81	13	90	19	10	96	24	2	5	4	2	13	26	30	1,298	55	1,636	
	잘못투입 된투표지	0	23	16	0	1	0	0	0	3	1	0	0	0	0	0	0	0	0	21	2	-23
영암군	합계	47,102	22,368	15,393	1,370	298	2,045	485	365	231	567	33	38	24	29	379	353	148	21,758	610	24,734	
	부계자	1,251	1,097	734	88	22	107	42	38	3	13	3	2	2	1	14	10	4	1,083	14	154	
	영암읍	6,906	3,313	2,429	199	38	213	83	57	30	80	4	7	2	5	33	53	12	3,245	68	3,593	
	삼호읍	13,973	4,809	2,702	338	41	870	147	92	22	200	10	7	8	3	202	61	15	4,718	91	9,164	
	탁진면	1,848	1,045	760	52	11	71	16	16	17	10	0	2	2	4	6	30	7	1,004	41	803	
	금정면	1,997	1,131	851	65	8	69	16	13	12	3	3	0	1	1	16	15	13	1,086	45	866	
	신북면	3,907	1,881	1,391	107	35	137	42	20	22	21	2	3	1	4	16	17	12	1,830	51	2,026	
	시종면	4,113	2,043	1,390	101	27	135	35	32	62	40	2	7	1	3	24	71	19	1,949	94	2,070	
	도포면	2,404	1,305	962	83	19	87	19	13	8	31	1	3	0	2	10	21	13	1,272	33	1,099	
	군서면	3,245	1,870	1,441	89	23	101	22	21	11	35	2	4	2	2	23	39	12	1,827	43	1,375	
	서호면	2,003	1,123	763	77	27	78	19	20	28	31	2	1	3	1	8	10	10	1,078	45	880	
	학산면	2,950	1,482	1,024	106	29	83	29	33	13	66	3	1	2	0	21	19	15	1,444	38	1,468	
	미암면	2,505	1,250	933	61	18	94	15	10	2	37	1	1	0	3	6	7	16	1,204	46	1,255	
	잘못투입 된투표지	0	19	13	4	0	0	0	0	1	0	0	0	0	0	0	0	0	0	18	1	-19
	무안군	합계	52,690	30,740	17,835	1,648	312	2,686	634	569	124	1,906	1,317	122	65	127	386	1,411	396	29,538	1,202	21,950
부계자		2,527	2,262	1,394	271	35	208	41	34	3	55	16	6	5	2	27	25	3	2,125	137	265	
무안읍		8,014	4,431	2,706	266	41	377	114	81	18	231	157	11	8	11	41	198	38	4,298	133	3,583	
일로읍		6,853	3,941	2,297	159	41	289	72	53	15	317	200	21	4	52	40	154	66	3,780	161	2,912	
삼향면		9,190	4,365	2,722	200	33	384	114	81	9	275	153	12	3	8	90	96	57	4,237	128	4,825	
몽탄면		3,452	2,330	1,234	98	30	251	40	55	13	178	106	14	5	14	32	126	41	2,237	93	1,122	
청계면		6,278	3,499	1,976	145	36	272	68	55	15	300	167	16	10	7	44	228	40	3,379	120	2,779	

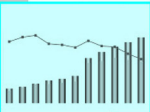


전라남도

구시군명	읍면동명	선거인수	투표수	정당별 득표상황																	무효 투표수	기권수
				통합 민주당	한나라당	자유 선진당	민주 노동당	창조 한국당	친박연대	국민실향 인보당	기독당	문화 예술당	시민당	신미래당	직능 연합당	진보신당	평화통일 가정당	한국 사회당	계			
무안군	현경면	5,214	3,218	1,730	141	40	320	105	75	19	156	183	8	5	7	29	204	49	3,071	147	1,996	
	망운면	2,380	1,393	824	101	11	82	22	23	5	81	58	7	2	7	15	109	14	1,361	32	987	
	해계면	5,509	3,252	1,841	151	33	331	36	69	15	157	191	14	12	8	44	107	54	3,063	189	2,257	
	운남면	3,273	2,011	1,089	113	11	169	22	42	11	155	83	13	11	11	24	164	33	1,951	60	1,262	
	잘못투입 된투표지	0	38	22	3	1	3	0	1	1	1	3	0	0	0	0	0	1	36	2	-38	
영광군	합계	47,106	27,030	17,786	1,497	282	2,461	586	507	881	749	69	63	31	44	327	553	373	26,209	821	20,076	
	부계자	1,703	1,505	1,003	102	24	121	70	40	2	8	7	5	2	1	18	16	10	1,429	76	198	
	영광읍	15,004	7,452	5,050	425	56	614	196	170	131	209	9	16	12	11	91	228	51	7,269	183	7,552	
	백수읍	4,800	2,902	1,838	158	21	248	53	63	182	79	15	11	6	6	29	54	69	2,832	70	1,898	
	홍농읍	5,946	3,183	1,939	167	43	320	108	63	140	150	5	6	1	5	68	47	33	3,095	88	2,763	
	대마면	1,642	1,015	600	33	16	202	14	9	20	33	1	4	1	2	15	14	18	982	33	627	
	모량면	1,717	1,108	740	60	19	70	19	19	34	34	5	3	1	2	13	40	19	1,078	30	609	
	불갑면	1,253	797	547	41	10	55	20	10	13	27	1	4	2	0	13	17	9	769	28	456	
	군서면	2,214	1,409	933	94	17	136	20	25	37	36	2	4	3	3	20	29	21	1,380	29	805	
	군남면	2,601	1,683	1,076	140	21	115	23	20	62	16	4	2	0	4	23	46	38	1,590	93	918	
	염산면	4,389	2,658	1,569	145	29	326	26	51	185	83	13	5	2	8	20	42	51	2,555	103	1,731	
	법성면	5,298	2,982	2,257	108	23	241	33	28	56	70	6	2	0	2	15	17	44	2,902	80	2,316	
	낙월면	539	314	217	24	3	13	4	8	18	3	1	1	1	0	1	3	10	307	7	225	
	잘못투입 된투표지	0	22	17	0	0	0	0	1	1	1	0	0	0	0	1	0	0	21	1	-22	
함평군	합계	31,636	18,759	12,169	786	162	1,234	295	216	1,139	607	54	46	32	21	216	948	208	18,133	626	12,877	
	부계자	791	680	482	43	7	63	28	9	2	12	4	0	0	0	6	8	1	665	15	111	
	함평읍	7,472	4,174	2,605	216	44	258	87	53	218	213	10	5	11	7	45	239	37	4,048	126	3,298	
	손불면	3,608	1,982	1,303	78	15	139	27	29	157	48	6	9	4	2	18	53	23	1,911	71	1,626	
	신광면	1,830	1,170	703	44	9	80	14	17	113	31	7	7	1	3	24	43	27	1,123	47	660	
	학교면	3,936	2,257	1,409	88	12	141	33	17	135	84	3	4	5	4	22	206	25	2,188	69	1,679	
	엄다면	2,014	1,355	869	60	11	110	19	17	90	41	5	1	4	1	14	60	12	1,314	41	659	

전라남도

구시군명	읍면동명	선거인수	투표수	정당별 득표상황																무효 투표수	기권수
				통합 민주당	한나라당	자유 선진당	민주 노동당	창조 한국당	친박연대	국민실향 인보당	기독당	문화 예술당	시민당	신미래당	직능 연합당	진보신당	평화통일 가정당	한국 사회당	계		
함평군	대동면	2,795	1,676	1,105	76	20	83	19	14	108	56	2	5	2	1	24	74	20	1,609	67	1,119
	나산면	2,892	1,733	1,208	57	17	119	15	18	76	33	3	5	2	1	21	78	24	1,677	56	1,159
	해보면	2,654	1,632	996	61	16	107	31	17	136	53	6	4	0	2	23	85	19	1,556	76	1,022
	월야면	3,644	2,066	1,469	60	11	132	22	25	99	36	6	6	3	0	19	102	19	2,009	57	1,578
	잘못투입 된투표지	0	34	20	3	0	2	0	0	5	0	2	0	0	0	0	0	0	1	33	1
신안군	합계	39,302	22,658	13,378	1,540	240	1,829	354	368	130	2,669	227	91	48	56	176	435	187	21,728	930	16,644
	부개자	1,692	1,371	784	122	17	237	40	37	2	32	1	4	0	0	16	22	2	1,316	55	321
	지도읍	4,359	2,515	1,525	131	34	166	31	32	14	294	61	10	7	11	26	54	19	2,415	100	1,844
	중도면	1,803	1,093	644	58	8	61	9	9	3	222	20	4	4	1	4	6	8	1,061	32	710
	임자면	2,988	1,587	886	63	11	131	23	11	9	318	13	6	4	2	15	18	13	1,523	64	1,401
	자은면	2,128	1,272	796	70	11	91	10	22	9	148	13	1	2	2	15	22	16	1,228	44	856
	비금면	3,220	1,909	1,148	96	15	120	24	24	10	197	11	10	2	8	15	141	18	1,839	70	1,311
	도초면	2,635	1,496	883	186	13	111	18	11	8	132	4	7	4	3	6	25	13	1,424	72	1,139
	흑산면	3,588	1,717	1,119	131	23	122	36	30	5	136	15	2	2	6	12	21	14	1,674	43	1,871
	하의면	1,709	943	478	90	16	78	16	19	5	133	17	7	3	4	4	6	9	885	58	766
	신의면	1,467	813	421	59	9	110	22	19	12	66	4	5	1	1	10	15	13	767	46	654
	장산면	1,630	958	512	82	14	87	12	17	5	118	12	6	3	5	6	17	10	906	52	672
	안좌면	3,185	1,816	1,073	132	20	116	37	33	10	225	17	13	6	2	11	14	15	1,724	92	1,369
	팔금면	1,119	694	401	50	11	55	7	12	2	69	5	1	1	3	8	6	8	639	55	425
	암태면	1,994	1,182	740	59	15	87	18	21	6	150	7	4	0	5	12	10	11	1,145	37	812
	압해면	5,785	3,278	1,962	211	23	256	51	69	30	428	27	11	9	3	16	57	18	3,171	107	2,507
	잘못투입 된투표지	0	14	6	0	0	1	0	2	0	1	0	0	0	0	0	1	0	11	3	-14

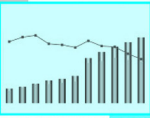


경상북도

위원 구분	선거인 수	투표수	정당별 득표상황															무효 투표수	기권수	투표율	
			통합 민주당	한나라당	자유 선진당	민주 노동당	창조 한국당	친박연대	국민실향 안보당	기독당	문화 예술당	시민당	신미래당	직능 연합당	진보신당	평화통일 가정당	한국 사회당				계
합계	2,097,907	1,113,690	60,857 (5.61)	579,285 (53.45)	31,385 (2.89)	44,329 (4.09)	25,521 (2.35)	255,422 (23.56)	18,964 (1.74)	22,507 (2.07)	4,102 (0.37)	1,810 (0.16)	1,254 (0.11)	1,475 (0.13)	19,067 (1.75)	13,405 (1.23)	4,377 (0.4)	1,083,760	29,930	984,217	53.1
포항시 북구	191,854	97,748	5,414 (5.63)	66,158 (68.87)	1,706 (1.77)	3,341 (3.47)	2,204 (2.29)	11,131 (11.58)	950 (0.98)	1,381 (1.43)	94 (0.09)	70 (0.07)	43 (0.04)	76 (0.07)	2,222 (2.31)	1,065 (1.10)	205 (0.21)	96,060	1,688	94,106	51.0
포항시 남구	194,742	94,310	8,027 (8.67)	58,822 (63.54)	2,015 (2.17)	4,101 (4.43)	2,449 (2.64)	11,950 (12.90)	457 (0.49)	1,278 (1.38)	134 (0.14)	99 (0.10)	47 (0.05)	65 (0.07)	2,177 (2.35)	747 (0.80)	202 (0.21)	92,570	1,740	100,432	48.4
울릉군	8,472	5,303	490 (9.51)	3,461 (67.20)	117 (2.27)	166 (3.22)	98 (1.90)	499 (9.68)	44 (0.85)	61 (1.18)	9 (0.17)	7 (0.13)	4 (0.07)	3 (0.05)	50 (0.97)	126 (2.44)	15 (0.29)	5,150	153	3,169	62.6
경주시	211,232	109,525	4,803 (4.49)	55,425 (51.89)	2,410 (2.25)	7,761 (7.26)	2,378 (2.22)	28,338 (26.53)	294 (0.27)	1,277 (1.19)	206 (0.19)	176 (0.16)	94 (0.08)	108 (0.10)	2,051 (1.92)	1,224 (1.14)	264 (0.24)	106,809	2,716	101,707	51.9
김천시	109,981	68,356	3,270 (4.91)	34,509 (51.92)	1,881 (2.83)	2,044 (3.07)	1,968 (2.96)	17,828 (26.82)	1,521 (2.28)	1,252 (1.88)	139 (0.20)	112 (0.16)	84 (0.12)	67 (0.10)	845 (1.27)	661 (0.99)	283 (0.42)	66,464	1,892	41,625	62.2
안동시	133,439	81,619	4,423 (5.58)	40,523 (51.14)	2,693 (3.39)	3,289 (4.15)	2,125 (2.68)	19,247 (24.29)	249 (0.31)	3,388 (4.27)	192 (0.24)	184 (0.23)	141 (0.17)	138 (0.17)	1,368 (1.72)	862 (1.08)	405 (0.51)	79,227	2,392	51,820	61.2
구미시	282,214	118,138	6,221 (5.34)	47,398 (40.75)	4,649 (3.99)	4,483 (3.85)	3,398 (2.92)	41,601 (35.76)	1,743 (1.49)	3,103 (2.66)	174 (0.14)	102 (0.08)	94 (0.08)	111 (0.09)	1,897 (1.63)	1,083 (0.93)	246 (0.21)	116,303	1,835	164,076	41.9
영주시	91,222	53,585	2,923 (5.61)	26,773 (51.43)	1,785 (3.42)	2,368 (4.54)	1,247 (2.39)	12,551 (24.11)	1,338 (2.57)	820 (1.57)	108 (0.20)	95 (0.18)	55 (0.10)	96 (0.18)	989 (1.89)	691 (1.32)	215 (0.41)	52,054	1,531	37,637	58.7
영천시	85,779	41,043	2,268 (5.67)	22,370 (55.98)	1,680 (4.20)	1,604 (4.01)	846 (2.11)	8,614 (21.55)	92 (0.23)	886 (2.21)	88 (0.22)	69 (0.17)	45 (0.11)	63 (0.15)	473 (1.18)	705 (1.76)	151 (0.37)	39,954	1,089	44,736	47.8
상주시	87,108	55,204	2,409 (4.52)	26,538 (49.82)	1,585 (2.97)	2,152 (4.04)	823 (1.54)	13,816 (25.93)	2,841 (5.33)	928 (1.74)	166 (0.31)	102 (0.19)	97 (0.18)	102 (0.19)	624 (1.17)	698 (1.31)	384 (0.72)	53,265	1,939	31,904	63.4
문경시	61,235	36,727	1,664 (4.68)	17,587 (49.53)	952 (2.68)	988 (2.78)	587 (1.65)	10,073 (28.36)	1,434 (4.03)	626 (1.76)	74 (0.20)	86 (0.24)	54 (0.15)	46 (0.12)	419 (1.18)	811 (2.28)	105 (0.29)	35,506	1,221	24,508	60.0
예천군	41,551	29,495	1,380 (4.92)	13,976 (49.85)	723 (2.57)	1,054 (3.76)	525 (1.87)	6,783 (24.19)	1,750 (6.24)	477 (1.70)	114 (0.40)	90 (0.32)	55 (0.19)	59 (0.21)	303 (1.08)	598 (2.13)	144 (0.51)	28,031	1,464	12,056	71.0

경상북도

위원회 명	선거인 수	투표수	정당별 득표상황															무효 투표수	기권수	투표율	
			통합 민주당	한나라당	자유 선진당	민주 노동당	창조 한국당	친박연대	국민실용 인보당	기독교당	문화 예술당	시민당	신미래당	직능 연합당	진보신당	평화통일 가정당	한국 사회당				계
경산시	181,869	75,795	4,600 (6.18)	34,846 (46.82)	2,680 (3.60)	2,494 (3.35)	2,041 (2.74)	21,826 (29.32)	169 (0.22)	2,210 (2.96)	114 (0.15)	71 (0.09)	51 (0.06)	66 (0.08)	2,536 (3.40)	601 (0.80)	117 (0.15)	74,422	1,373	106,074	41.7
청도군	38,821	20,942	1,238 (6.09)	10,913 (53.75)	670 (3.30)	568 (2.79)	399 (1.96)	5,043 (24.83)	88 (0.43)	431 (2.12)	56 (0.27)	41 (0.20)	31 (0.15)	35 (0.17)	376 (1.85)	297 (1.46)	117 (0.57)	20,303	639	17,879	53.9
고령군	28,956	17,485	789 (4.68)	8,967 (53.27)	497 (2.95)	624 (3.70)	341 (2.02)	3,807 (22.62)	720 (4.27)	277 (1.64)	43 (0.25)	37 (0.21)	31 (0.18)	33 (0.19)	219 (1.30)	314 (1.86)	131 (0.77)	16,830	655	11,471	60.4
성주군	38,088	23,032	1,011 (4.54)	12,493 (56.10)	553 (2.48)	802 (3.60)	397 (1.78)	4,984 (22.38)	799 (3.58)	264 (1.18)	58 (0.26)	33 (0.14)	34 (0.15)	29 (0.13)	181 (0.81)	462 (2.07)	166 (0.74)	22,266	766	15,056	60.5
칠곡군	86,456	40,888	2,020 (5.07)	20,129 (50.59)	1,136 (2.85)	1,388 (3.48)	1,099 (2.76)	10,957 (27.54)	1,084 (2.72)	634 (1.59)	76 (0.19)	64 (0.16)	34 (0.08)	88 (0.22)	588 (1.47)	358 (0.89)	130 (0.32)	39,785	1,103	45,568	47.3
군위군	22,444	14,951	558 (3.89)	7,376 (51.44)	374 (2.60)	365 (2.54)	221 (1.54)	3,660 (25.52)	862 (6.01)	409 (2.85)	59 (0.41)	24 (0.16)	28 (0.19)	19 (0.13)	124 (0.86)	135 (0.94)	125 (0.87)	14,339	612	7,493	66.6
의성군	53,029	35,197	1,568 (4.66)	18,214 (54.15)	930 (2.76)	1,494 (4.44)	554 (1.64)	7,166 (21.30)	1,483 (4.40)	915 (2.72)	113 (0.33)	82 (0.24)	74 (0.22)	48 (0.14)	343 (1.01)	408 (1.21)	241 (0.71)	33,633	1,564	17,832	66.4
청송군	23,626	14,841	869 (6.07)	7,174 (50.18)	525 (3.67)	653 (4.56)	305 (2.13)	2,778 (19.43)	758 (5.30)	467 (3.26)	61 (0.42)	35 (0.24)	24 (0.16)	27 (0.18)	211 (1.47)	284 (1.98)	125 (0.87)	14,296	545	8,785	62.8
영양군	16,229	10,521	695 (6.85)	5,731 (56.52)	293 (2.88)	447 (4.40)	189 (1.86)	1,770 (17.45)	35 (0.34)	238 (2.34)	240 (2.36)	35 (0.34)	16 (0.15)	29 (0.28)	149 (1.46)	207 (2.04)	65 (0.64)	10,139	382	5,708	64.8
영덕군	36,667	23,405	1,115 (4.91)	16,038 (70.62)	361 (1.58)	523 (2.30)	286 (1.25)	2,844 (12.52)	57 (0.25)	366 (1.61)	277 (1.21)	32 (0.14)	27 (0.11)	29 (0.12)	220 (0.96)	421 (1.85)	112 (0.49)	22,708	697	13,262	63.8
봉화군	29,753	18,980	1,198 (6.56)	9,128 (50.00)	594 (3.25)	777 (4.25)	395 (2.16)	4,175 (22.87)	117 (0.64)	325 (1.78)	541 (2.96)	77 (0.42)	50 (0.27)	50 (0.27)	274 (1.50)	371 (2.03)	181 (0.99)	18,253	727	10,773	63.8
울진군	43,140	26,600	1,904 (7.49)	14,736 (58.03)	576 (2.26)	843 (3.31)	646 (2.54)	3,981 (15.67)	79 (0.31)	494 (1.94)	966 (3.80)	87 (0.34)	41 (0.16)	88 (0.34)	428 (1.68)	276 (1.08)	248 (0.97)	25,393	1,207	16,540	61.7

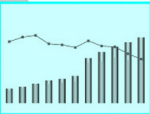


경상북도

구시군명	읍면동명	선거인수	투표수	정당별 득표상황																무효 투표수	기권수
				통합 민주당	한나라당	자유 선진당	민주 노동당	창조 한국당	친박연대	국민실향 인보당	기독당	문화 예술당	시민당	신미래당	직능 연합당	진보신당	평화통일 가정당	한국 사회당	계		
포항시 북구	합계	191,854	97,748	5,414	66,158	1,706	3,341	2,204	11,131	950	1,381	94	70	43	76	2,222	1,065	205	96,060	1,688	94,106
	부계자	5,038	4,583	314	3,118	89	280	162	323	12	41	23	14	5	4	83	24	6	4,498	85	455
	홍해읍	27,195	13,416	556	9,705	166	450	247	1,180	149	220	6	7	6	5	313	130	35	13,175	241	13,779
	신광면	2,988	1,807	54	1,189	19	47	18	96	26	16	3	3	3	7	19	236	19	1,755	52	1,181
	청하면	5,236	3,124	140	2,198	48	67	35	214	103	56	7	3	2	7	45	69	18	3,012	112	2,112
	송라면	2,813	1,714	59	1,267	17	35	11	120	52	24	0	2	0	3	20	18	10	1,638	76	1,099
	기계면	5,001	3,254	125	2,149	49	90	50	284	125	41	7	9	6	11	29	105	34	3,114	140	1,747
	죽장면	2,656	1,808	85	1,171	29	52	24	210	62	31	3	4	1	5	11	33	13	1,734	74	848
	기북면	1,244	822	35	592	15	24	9	57	13	6	1	0	2	2	11	13	10	790	32	422
	중앙동	5,842	2,822	95	2,116	48	53	49	292	34	29	2	0	0	1	41	11	2	2,773	49	3,020
	학산동	11,706	5,752	282	3,959	95	158	114	694	64	81	2	2	2	3	110	49	6	5,621	131	5,954
	양학동	15,446	7,275	497	4,623	159	315	197	999	29	78	3	2	3	5	202	67	4	7,183	92	8,171
	죽도1동	3,556	1,891	109	1,405	22	41	20	195	12	16	1	1	0	0	19	12	3	1,856	35	1,665
	죽도2동	16,130	7,127	388	4,900	114	207	124	941	57	81	11	3	0	5	125	44	7	7,007	120	9,003
	용흥동	21,264	10,704	635	7,139	236	332	262	1,431	53	109	9	4	0	6	264	81	12	10,573	131	10,560
	우창동	19,192	8,502	561	5,548	156	326	222	1,047	60	147	6	8	7	4	252	55	7	8,406	96	10,690
	두호동	20,045	10,103	641	6,687	193	341	265	1,328	42	166	5	2	1	5	284	45	11	10,016	87	9,942
	장광동	17,652	8,532	534	5,503	171	313	259	1,124	28	169	3	5	4	2	277	47	4	8,443	89	9,120
	환여동	8,850	4,400	301	2,820	78	203	134	581	25	67	2	1	1	1	116	25	3	4,358	42	4,450
	잘못투입 된투표지	0	112	3	69	2	7	2	15	4	3	0	0	0	0	1	1	1	108	4	-112
포항시 남구	합계	194,742	94,310	8,027	58,822	2,015	4,101	2,449	11,950	457	1,278	134	99	47	65	2,177	747	202	92,570	1,740	100,432
	부계자	5,469	4,881	476	3,103	100	304	163	344	7	44	36	20	7	7	77	41	14	4,743	138	588
	구룡포읍	9,625	4,598	255	3,260	83	107	45	486	36	33	6	3	4	5	44	34	19	4,420	178	5,027
	연일읍	23,489	10,577	812	6,593	213	493	289	1,417	35	143	10	7	1	3	308	81	7	10,412	165	12,912
	오천읍	30,936	13,314	1,305	7,493	314	892	354	1,879	133	189	20	20	8	8	311	132	34	13,092	222	17,622

경상북도

구시군명	읍면동명	선거인수	투표수	정당별 득표상황																무효 투표수	기권수
				통합 민주당	한나라당	자유 선진당	민주 노동당	창조 한국당	친박연대	국민실향 인보당	기독당	문화 예술당	시민당	신미래당	직능 연합당	진보신당	평화통일 가정당	한국 사회당	계		
포항시 남구	대송면	5,083	2,682	196	1,638	45	115	48	357	31	52	7	4	4	2	56	35	14	2,604	78	2,401
	동해면	10,073	4,958	420	3,098	76	221	109	470	20	189	8	5	3	9	138	34	20	4,820	138	5,115
	장기면	4,887	2,946	256	1,960	52	97	35	226	48	19	6	8	4	5	28	47	31	2,822	124	1,941
	대보면	2,303	1,416	60	1,102	11	22	23	82	5	7	2	2	1	2	9	20	2	1,350	66	887
	상대1동	14,938	6,423	467	4,189	117	262	129	886	19	83	7	1	0	3	131	49	6	6,349	74	8,515
	상대2동	9,411	4,371	265	3,051	74	140	86	536	12	28	1	4	1	1	77	24	4	4,304	67	5,040
	해도1동	10,160	4,538	249	3,214	65	149	83	506	16	43	4	1	2	5	67	33	6	4,443	95	5,622
	해도2동	10,933	4,666	313	3,088	93	230	81	609	20	24	0	5	1	4	95	31	3	4,597	69	6,267
	송도동	15,918	6,884	361	4,857	105	245	113	775	34	98	5	6	1	1	114	46	11	6,772	112	9,034
	청림동	6,216	3,028	334	1,777	61	180	87	372	18	45	2	2	4	5	48	21	11	2,967	61	3,188
	계철동	2,844	1,402	148	781	32	77	48	200	3	25	2	3	1	1	35	14	3	1,373	29	1,442
	효곡동	18,950	10,903	1,472	5,570	427	331	506	1,829	9	179	11	3	2	2	402	68	12	10,823	80	8,047
	대이동	13,507	6,589	620	3,974	145	230	247	960	9	76	7	4	3	1	235	37	5	6,553	36	6,918
	잘못투입 된투표지	0	134	18	74	2	6	3	16	2	1	0	1	0	1	2	0	0	126	8	-134
울릉군	합계	8,472	5,303	490	3,461	117	166	98	499	44	61	9	7	4	3	50	126	15	5,150	153	3,169
	부계자	594	464	33	280	17	29	21	48	0	5	1	2	0	1	8	7	0	452	12	130
	울릉읍	5,581	3,191	322	2,028	71	100	55	327	30	27	8	3	4	0	29	91	10	3,105	86	2,390
	서면	1,227	847	74	577	13	20	16	70	6	18	0	0	0	2	3	16	2	817	30	380
	북면	1,070	800	61	575	16	17	6	54	8	11	0	2	0	0	10	12	3	775	25	270
	잘못투입 된투표지	0	1	0	1	0	0	0	0	0	0	0	0	0	0	0	0	0	1	0	-1
경주시	합계	211,232	109,525	4,803	55,425	2,410	7,761	2,378	28,338	294	1,277	206	176	94	108	2,051	1,224	264	106,809	2,716	101,707
	부계자	5,171	4,617	250	2,258	129	419	173	1,018	10	51	19	14	7	8	71	28	14	4,469	148	554
	감포읍	5,915	2,926	94	1,952	55	80	40	525	10	10	7	9	3	6	25	27	17	2,860	66	2,989
	안강읍	25,096	11,889	512	6,674	205	853	237	2,506	20	200	19	10	10	11	203	103	36	11,599	290	13,207
	건천읍	8,842	4,836	184	2,404	78	262	75	1,460	12	36	21	9	3	8	34	62	11	4,659	177	4,006

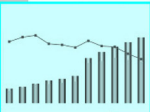


경상북도

구시군명	읍면동명	선거인수	투표수	정당별 득표상황																무효 투표수	기권수
				통합 민주당	한나라당	자유 선진당	민주 노동당	창조 한국당	친박연대	국민실향 인보당	기독당	문화 예술당	시민당	신미래당	직능 연합당	진보신당	평화통일 가정당	한국 사회당	계		
경주시	외동읍	13,686	6,801	316	3,262	171	467	107	1,880	35	84	29	17	5	5	110	86	16	6,590	211	6,885
	양북면	3,815	1,572	73	920	41	98	22	231	10	9	5	4	3	3	28	40	12	1,499	73	2,243
	양남면	5,476	3,021	255	1,410	80	186	124	653	12	37	7	9	4	4	89	34	13	2,917	104	2,455
	내남면	4,804	2,931	133	1,284	64	201	69	858	10	38	17	9	4	6	39	46	14	2,792	139	1,873
	산내면	3,003	1,636	63	832	47	54	30	435	4	18	3	6	2	1	7	19	14	1,535	101	1,367
	서면	3,405	2,023	81	1,047	53	127	26	534	4	17	2	6	4	2	18	20	11	1,952	71	1,382
	현곡면	11,719	6,285	275	2,874	151	544	176	1,732	16	67	8	4	6	1	175	83	11	6,123	162	5,434
	강동면	6,729	3,195	129	1,979	46	137	75	564	9	42	4	7	1	3	68	37	8	3,109	86	3,534
	천북면	4,829	2,699	93	1,550	29	156	42	584	13	59	5	4	6	4	36	29	12	2,622	77	2,130
	증부동	5,664	2,998	102	1,567	71	102	51	934	3	31	1	1	2	1	37	37	1	2,941	57	2,666
	성동동	3,807	2,085	79	1,086	40	82	21	638	7	17	4	2	4	3	30	30	2	2,045	40	1,722
	황오동	4,446	2,254	91	1,206	45	106	51	615	10	15	4	3	0	3	27	32	5	2,213	41	2,192
	성건동	14,391	7,057	271	3,541	174	382	159	2,082	14	85	9	8	2	1	112	83	8	6,931	126	7,334
	탑정동	4,671	2,526	85	1,269	58	120	33	765	8	25	6	7	2	3	28	27	7	2,443	83	2,145
	황남동	2,605	1,358	54	655	25	78	12	435	8	11	1	0	1	3	17	25	5	1,330	28	1,247
	선도동	9,432	5,026	247	2,282	117	391	130	1,495	12	45	7	9	4	10	139	48	11	4,947	79	4,406
	월성동	5,467	2,878	120	1,572	39	160	42	731	13	18	6	2	6	3	36	49	4	2,801	77	2,589
	용강동	10,846	5,319	230	2,604	131	545	116	1,313	11	82	2	7	5	2	129	39	4	5,220	99	5,527
	황성동	19,705	9,755	513	4,201	257	1,196	277	2,579	12	142	7	12	5	4	346	91	10	9,652	103	9,950
	동천동	18,887	9,239	326	4,437	223	776	216	2,728	13	74	5	8	3	8	203	83	9	9,112	127	9,648
	불국동	6,958	3,429	155	1,937	60	191	57	765	14	53	4	7	1	3	29	52	5	3,333	96	3,529
	보덕동	1,863	1,000	65	536	20	42	16	234	4	7	4	2	1	2	14	12	3	962	38	863
		잘못투입 된투표지	0	170	7	86	1	6	1	44	0	4	0	0	0	1	2	1	153	17	-170
김천시	합계	109,981	68,356	3,270	34,509	1,881	2,044	1,968	17,828	1,521	1,252	139	112	84	67	845	661	283	66,464	1,892	41,625
	부계자	2,684	2,506	187	1,373	106	154	88	378	9	34	16	10	4	2	44	18	4	2,427	79	178
	아포읍	7,152	3,846	137	1,708	91	108	88	1,227	108	174	3	7	7	2	49	14	15	3,738	108	3,306

경상북도

구시군명	읍면동명	선거인수	투표수	정당별 득표상황																무효 투표수	기권수
				통합 민주당	한나라당	자유 선진당	민주 노동당	창조 한국당	친박연대	국민실향 인보당	기독당	문화 예술당	시민당	신미래당	직능 연합당	진보신당	평화통일 가정당	한국 사회당	계		
김천시	농소면	2,837	1,970	84	1,197	40	43	23	377	36	28	3	2	1	5	21	21	6	1,887	83	867
	남면	3,476	2,187	80	1,220	62	34	43	509	51	64	7	2	2	3	17	18	10	2,122	65	1,289
	계령면	2,475	1,666	56	1,009	39	36	32	338	25	60	1	1	0	2	13	10	5	1,627	39	809
	감문면	3,574	2,469	81	1,452	49	50	29	508	52	60	6	4	3	4	23	27	19	2,367	102	1,105
	어모면	4,380	2,790	119	1,457	53	81	54	652	55	80	9	5	6	5	28	26	18	2,648	142	1,590
	봉산면	3,072	1,989	84	999	53	62	35	533	67	22	4	1	2	2	17	15	12	1,908	81	1,083
	대항면	3,544	2,289	109	1,165	60	62	42	575	72	27	2	7	8	4	25	30	11	2,199	90	1,255
	감천면	1,942	1,349	48	671	26	55	43	352	52	14	3	2	0	0	18	8	11	1,303	46	593
	조마면	2,301	1,632	76	671	48	80	29	492	75	25	7	9	4	1	14	22	19	1,572	60	669
	구성면	3,032	1,863	76	967	54	62	22	422	79	17	7	1	0	6	22	37	21	1,793	70	1,169
	지례면	1,746	1,223	70	561	45	37	17	269	74	7	5	7	2	1	12	61	18	1,186	37	523
	부항면	1,341	908	51	457	19	27	15	175	51	3	5	3	1	0	8	20	15	850	58	433
	대덕면	2,248	1,420	93	626	36	59	26	346	84	19	5	7	2	4	15	18	24	1,364	56	828
	증산면	1,165	797	50	353	20	18	12	206	49	11	3	3	3	2	8	10	10	758	39	368
	용암동	4,968	3,038	120	1,598	87	55	73	898	49	34	6	2	4	0	28	30	7	2,991	47	1,930
	성남동	5,746	3,403	185	1,767	113	74	82	934	68	30	4	2	3	3	24	46	5	3,340	63	2,343
	평화동	6,383	3,717	184	1,906	115	76	100	1,057	73	52	8	6	3	2	37	24	2	3,645	72	2,666
	양금동	4,843	3,149	126	1,620	70	69	61	925	56	31	7	4	5	4	31	47	13	3,069	80	1,694
	대신동	16,774	10,330	592	4,958	319	386	561	2,677	158	183	11	12	12	8	184	62	17	10,140	190	6,444
	대곡동	16,900	9,807	482	4,750	279	283	376	2,856	121	188	11	10	8	3	161	66	16	9,610	197	7,093
	지좌동	7,398	3,953	178	1,990	97	132	117	1,116	54	87	6	5	4	4	46	31	4	3,871	82	3,445
	잘못투입 된투표지	0	55	2	34	0	1	0	6	3	2	0	0	0	0	0	0	1	49	6	-55
	안동시	합계	133,439	81,619	4,423	40,523	2,693	3,289	2,125	19,247	249	3,388	192	184	141	138	1,368	862	405	79,227	2,392
부계자		4,322	3,856	306	1,859	168	272	139	635	9	59	16	15	6	7	61	31	15	3,598	258	466
풍산읍		6,542	3,947	200	1,995	125	175	59	832	25	194	13	11	15	9	43	73	19	3,788	159	2,595
와룡면		4,020	2,485	111	1,297	63	70	45	542	6	126	9	9	4	5	39	26	20	2,372	113	1,335

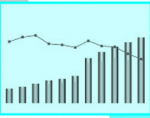


경상북도

구시군명	읍면동명	선거인수	투표수	정당별 득표상황																무효 투표수	기권수	
				통합 민주당	한나라당	자유 선진당	민주 노동당	창조 한국당	친박연대	국민실용 인보당	기독당	문화 예술당	시민당	신미래당	직능 연합당	진보신당	평화통일 가정당	한국 사회당	계			
안동시	북후면	3,128	2,009	76	1,003	61	75	32	380	18	137	9	4	4	7	25	51	20	1,902	107	1,119	
	서후면	3,337	1,998	94	998	56	81	40	417	6	112	4	9	4	6	20	33	15	1,895	103	1,339	
	풍천면	4,148	2,518	105	1,316	103	112	36	488	13	146	4	5	4	6	18	46	23	2,425	93	1,630	
	일직면	3,220	2,079	117	1,049	60	62	30	423	7	139	6	7	4	5	30	27	23	1,989	90	1,141	
	남후면	2,025	1,318	73	692	24	46	19	267	5	75	8	3	1	4	17	11	17	1,262	56	707	
	남선면	2,216	1,471	85	855	39	58	28	264	3	33	6	1	1	2	24	10	16	1,425	46	745	
	임하면	3,256	2,083	95	918	82	96	41	453	11	169	9	15	8	3	27	24	24	1,975	108	1,173	
	길안면	3,065	1,987	112	892	68	121	31	468	15	120	7	14	9	10	18	30	20	1,935	52	1,078	
	임동면	2,068	1,413	52	690	38	47	28	300	7	116	6	8	9	18	17	23	14	1,373	40	655	
	예안면	1,973	1,258	60	509	49	83	24	312	8	82	4	12	10	6	18	10	14	1,201	57	715	
	도산면	1,923	1,326	61	632	48	65	31	282	7	97	4	1	3	3	17	14	14	1,279	47	597	
	녹전면	1,878	1,271	66	621	34	55	17	261	6	85	5	3	4	8	12	31	26	1,234	37	607	
	중구동	5,326	3,066	165	1,602	93	73	57	782	14	114	6	5	2	1	40	38	7	2,999	67	2,260	
	명륜동	5,126	3,094	190	1,514	110	110	92	784	5	103	5	8	3	1	56	26	7	3,014	80	2,032	
	용상동	16,762	9,843	540	4,789	354	410	340	2,511	16	330	19	14	12	7	223	67	23	9,655	188	6,919	
	서구동	7,722	4,613	205	2,387	123	123	97	1,231	12	174	8	6	9	3	49	42	17	4,486	127	3,109	
	태화동	11,567	6,537	312	3,343	228	180	147	1,777	16	216	12	7	10	3	81	48	11	6,391	146	5,030	
	평화동	6,678	4,023	195	2,042	128	127	132	1,043	9	136	3	3	2	6	78	22	8	3,934	89	2,655	
	안기동	6,426	3,786	193	1,871	139	160	97	1,025	8	95	7	6	6	4	59	41	15	3,726	60	2,640	
	옥동	11,749	6,820	414	3,356	211	312	239	1,672	11	236	11	9	5	6	148	54	16	6,700	120	4,929	
	송하동	8,313	4,664	325	2,249	155	198	153	1,146	8	156	5	3	2	4	116	48	8	4,576	88	3,649	
	강남동	6,649	4,083	267	2,016	128	175	169	942	4	133	6	6	4	3	129	35	12	4,029	54	2,566	
	잘못투입 된투표지	0	71	4	28	6	3	2	10	0	5	0	0	0	1	3	1	1	64	7	-71	
	구미시	합계	282,214	118,138	6,221	47,398	4,649	4,483	3,398	41,601	1,743	3,103	174	102	94	111	1,897	1,083	246	116,303	1,835	164,076
		부제자	5,862	5,478	367	3,078	212	355	167	960	10	41	38	12	3	7	71	36	9	5,366	112	384
		선선율	13,106	7,478	227	3,057	151	191	129	2,808	291	170	10	6	9	8	79	118	26	7,280	198	5,628

경상북도

구시군명	읍면동명	선거인수	투표수	정당별 득표상황																무효 투표수	기권수
				통합 민주당	한나라당	자유 선진당	민주 노동당	창조 한국당	친박연대	국민실향 인보당	기독당	문화 예술당	시민당	신미래당	직능 연합당	진보신당	평화통일 가정당	한국 사회당	계		
구미시	고아읍	21,323	10,560	488	3,985	237	424	209	4,174	267	258	14	4	10	10	159	111	18	10,368	192	10,763
	무을면	2,069	1,323	70	534	20	38	17	348	88	58	3	5	3	2	8	56	13	1,263	60	746
	옥성면	1,831	1,186	43	474	28	36	15	349	81	30	4	4	1	2	12	38	11	1,128	58	645
	도개면	2,429	1,588	51	836	44	61	21	396	66	32	2	1	2	2	15	12	14	1,555	33	841
	해평면	4,828	2,791	79	1,001	54	72	49	1,122	192	25	12	3	5	7	24	33	19	2,697	94	2,037
	산등면	3,495	2,027	79	759	41	43	27	798	130	14	4	3	3	3	22	34	13	1,973	54	1,468
	장천면	3,120	2,063	81	652	38	38	27	918	112	42	8	7	2	4	17	15	26	1,987	76	1,057
	송정동	15,456	5,851	321	2,276	306	151	191	2,191	10	152	1	3	1	7	108	74	4	5,796	55	9,605
	월평1동	4,545	1,469	59	559	76	27	27	617	0	32	2	1	1	0	13	25	2	1,441	28	3,076
	월평2동	4,601	1,765	62	695	98	29	22	734	7	26	5	2	1	5	21	27	4	1,738	27	2,836
	지산동	2,962	1,292	60	538	51	21	30	485	0	44	2	2	3	0	10	10	4	1,260	32	1,670
	도량동	23,173	9,046	528	3,484	488	277	290	3,284	16	329	6	5	3	7	177	67	3	8,964	82	14,127
	선주원남동	25,215	10,643	621	3,983	562	360	406	4,016	19	243	6	1	10	5	226	83	7	10,548	95	14,572
	형곡1동	11,916	5,070	275	1,858	276	149	185	1,952	3	177	4	4	4	4	97	38	2	5,028	42	6,846
	형곡2동	15,811	6,341	292	2,358	349	207	189	2,456	3	234	4	2	6	8	101	53	6	6,268	73	9,470
	신평1동	4,092	1,574	93	598	103	65	50	549	1	56	2	2	1	1	14	16	3	1,554	20	2,518
	신평2동	2,857	1,226	46	519	55	29	31	468	8	27	2	0	0	1	15	8	5	1,214	12	1,631
	비산동	3,244	1,357	61	600	57	33	44	487	1	24	1	2	2	0	25	8	1	1,346	11	1,887
	공단1동	3,554	1,325	65	548	89	54	48	440	1	38	1	2	0	2	18	7	0	1,313	12	2,229
	공단2동	3,106	739	48	281	35	37	31	264	2	14	1	0	0	0	13	6	1	733	6	2,367
	광명동	2,332	1,009	28	441	64	25	18	358	0	25	1	1	0	0	17	14	2	994	15	1,323
	상모사곡동	19,242	6,718	372	2,376	352	265	197	2,515	12	366	5	4	3	1	131	33	4	6,636	82	12,524
	임오동	10,181	3,803	218	1,471	199	185	105	1,346	13	134	5	2	2	1	63	29	4	3,777	26	6,378
	인동동	36,923	13,230	830	5,538	386	700	467	4,245	236	269	14	12	8	8	223	75	29	13,040	190	23,693
	진미동	18,146	4,300	301	1,970	113	259	176	1,137	65	91	10	6	3	4	80	25	2	4,242	58	13,846
	양포동	16,795	6,579	443	2,798	158	340	227	2,090	95	145	7	5	8	11	138	31	11	6,507	72	10,216
	잘못투입 된투표지	0	307	13	131	7	12	3	94	14	7	0	1	0	1	0	1	3	287	20	-307

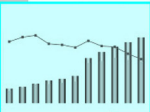


경상북도

구시군명	읍면동명	선거인수	투표수	정당별 득표상황																	무효 투표수	기권수
				통합 민주당	한나라당	자유 선진당	민주 노동당	창조 한국당	친박연대	국민실향 인보당	기독당	문화 예술당	시민당	신미래당	직능 연합당	진보신당	평화통일 가정당	한국 사회당	계			
영주시	합계	91,222	53,585	2,923	26,773	1,785	2,368	1,247	12,551	1,338	820	108	95	55	96	989	691	215	52,054	1,531	37,637	
	부계자	2,680	2,422	170	1,273	97	205	78	389	6	23	6	10	2	1	35	28	3	2,326	96	258	
	풍기읍	10,207	5,414	311	2,845	193	174	107	1,176	175	78	11	10	6	5	87	43	23	5,244	170	4,793	
	이산면	2,640	1,673	65	859	35	73	30	351	88	21	6	2	1	7	24	25	8	1,595	78	967	
	평은면	1,982	1,243	60	601	37	74	21	233	75	29	2	4	4	7	13	20	9	1,189	54	739	
	문수면	1,729	1,202	67	590	30	112	17	207	53	7	7	3	3	2	10	22	12	1,142	60	527	
	장수면	2,175	1,467	68	780	52	59	30	290	56	20	2	5	2	3	20	31	8	1,426	41	708	
	안경면	3,019	1,939	86	1,032	68	70	26	399	60	42	6	4	3	17	31	19	10	1,873	66	1,080	
	봉현면	2,668	1,614	77	869	47	41	27	334	59	21	3	5	5	11	19	17	13	1,548	66	1,054	
	순흥면	2,049	1,393	77	750	24	72	25	302	38	22	3	2	1	1	11	11	19	1,358	35	656	
	단산면	2,017	1,381	65	636	54	62	23	275	62	45	7	1	3	8	24	30	17	1,312	69	636	
	부석면	3,132	2,005	113	1,049	62	165	41	342	68	26	7	9	3	6	19	26	13	1,949	56	1,127	
	상망동	6,840	3,687	204	1,850	89	145	97	890	75	58	7	5	2	2	90	47	14	3,575	112	3,153	
	하망동	6,008	3,478	161	1,694	129	143	72	908	83	58	6	3	5	4	81	47	10	3,404	74	2,530	
	영주1동	4,848	2,687	134	1,428	73	66	54	666	62	27	3	2	2	1	36	35	10	2,599	88	2,161	
	영주2동	3,984	2,342	139	1,146	81	80	62	631	26	57	3	2	1	2	43	34	2	2,309	33	1,642	
	휴천1동	5,508	3,042	181	1,464	107	118	106	783	35	48	4	2	5	0	75	53	7	2,988	54	2,466	
	휴천2동	8,178	4,659	254	2,224	171	180	144	1,293	66	53	5	9	2	4	104	69	8	4,586	73	3,519	
	휴천3동	7,672	4,326	230	2,040	157	206	122	1,156	76	67	6	4	2	8	111	42	6	4,233	93	3,346	
	가흥1동	8,193	4,525	249	2,259	171	154	82	1,135	110	67	8	6	1	5	78	49	16	4,390	135	3,668	
	가흥2동	5,693	3,054	210	1,370	108	168	79	786	64	50	6	7	2	2	78	42	7	2,979	75	2,639	
	잘못투입 된투표지		0	32	2	14	0	1	4	5	1	1	0	0	0	0	1	0	29	3	-32	
	영천시	합계	85,779	41,043	2,268	22,370	1,680	1,604	846	8,614	92	886	88	69	45	63	473	705	151	39,954	1,089	44,736
부계자		2,023	1,845	138	1,013	111	120	63	234	4	28	11	7	1	1	34	23	8	1,796	49	178	
금호읍		10,648	4,447	218	2,303	193	230	95	1,028	17	108	10	6	3	1	43	79	11	4,345	102	6,201	
청통면		4,145	2,160	91	1,130	96	142	51	486	0	34	4	7	2	2	21	42	4	2,112	48	1,985	

경상북도

구시군명	읍면동명	선거인수	투표수	정당별 득표상황																무효 투표수	기권수
				통합 민주당	한나라당	자유 선진당	민주 노동당	창조 한국당	친박연대	국민실향 인보당	기독당	문화 예술당	시민당	신미래당	직능 연합당	진보신당	평화통일 가정당	한국 사회당	계		
영천시	신녕면	4,178	2,442	99	1,392	83	104	30	515	7	43	4	6	3	4	16	41	15	2,362	80	1,736
	화산면	3,319	1,750	103	954	80	77	35	300	6	18	5	3	2	2	19	30	15	1,649	101	1,569
	화북면	2,195	1,286	80	749	56	43	25	198	5	22	4	2	1	2	10	17	14	1,228	58	909
	화남면	2,891	1,567	83	890	70	43	24	265	5	71	7	2	2	7	19	28	9	1,525	42	1,324
	자양면	1,026	634	47	382	21	21	9	95	2	3	3	3	2	2	7	14	8	619	15	392
	임고면	3,965	2,015	101	1,207	55	91	27	361	2	36	4	5	3	4	12	32	4	1,944	71	1,950
	고경면	5,260	2,565	168	1,512	85	110	28	451	2	47	6	5	2	4	16	41	13	2,490	75	2,695
	북안면	4,174	1,987	111	1,133	75	53	29	408	7	24	1	4	9	5	11	30	10	1,910	77	2,187
	대창면	2,871	1,460	100	727	73	51	31	330	5	16	6	4	4	4	15	30	5	1,401	59	1,411
	동부동	19,169	7,864	456	3,985	344	284	227	1,840	18	258	9	5	5	14	132	138	13	7,728	136	11,305
	중앙동	6,767	2,994	146	1,571	120	91	69	734	2	73	7	2	1	4	45	68	4	2,937	57	3,773
	서부동	5,331	2,375	119	1,329	77	49	41	593	3	35	3	1	3	2	28	40	6	2,329	46	2,956
	완산동	4,154	1,891	105	1,063	82	44	44	416	5	38	0	3	0	2	25	25	5	1,857	34	2,263
	남부동	3,663	1,741	102	1,017	59	50	17	358	2	32	4	4	2	3	20	27	6	1,703	38	1,922
	잘못투입 된투표지	0	20	1	13	0	1	1	2	0	0	0	0	0	0	0	0	1	19	1	-20
상주시	합계	87,108	55,204	2,409	26,538	1,585	2,152	823	13,816	2,841	928	166	102	97	102	624	698	384	53,265	1,939	31,904
	부계자	3,083	2,679	166	1,403	147	179	81	424	21	28	15	9	6	5	43	28	8	2,563	116	404
	함창읍	6,082	3,759	153	1,835	120	84	56	937	264	65	6	8	6	5	28	45	23	3,635	124	2,323
	사벌면	3,810	2,578	110	1,367	65	82	21	531	158	42	6	5	5	7	23	27	31	2,480	98	1,232
	중등면	1,581	1,104	47	585	22	28	15	202	90	22	2	0	2	5	10	8	11	1,049	55	477
	낙동면	4,095	2,798	110	1,185	63	117	31	748	204	47	14	9	9	5	27	38	37	2,644	154	1,297
	청리면	2,996	2,038	66	1,051	52	34	16	482	106	63	10	7	1	5	11	31	13	1,948	90	958
	공성면	4,421	2,721	105	1,450	57	69	31	618	144	30	9	7	6	6	17	61	16	2,626	95	1,700
	외남면	1,610	1,153	51	597	27	20	8	257	93	19	8	4	1	6	5	12	20	1,128	25	457
	내서면	1,890	1,290	56	551	49	107	13	261	80	53	6	2	4	4	11	14	17	1,228	62	600
모동면	2,324	1,566	73	675	64	152	29	356	82	33	3	1	2	2	13	8	21	1,514	52	758	

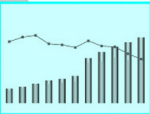


경상북도

구시군명	읍면동명	선거인수	투표수	정당별 득표상황																무효 투표수	기권수
				통합 민주당	한나라당	자유 선진당	민주 노동당	창조 한국당	친박연대	국민실향 인보당	기독당	문화 예술당	시민당	신미래당	직능 연합당	진보신당	평화통일 가정당	한국 사회당	계		
상주시	모서면	2,280	1,529	79	611	50	136	21	321	118	37	6	4	5	6	14	39	17	1,464	65	751
	화동면	1,872	1,255	55	605	24	69	14	311	82	20	2	2	2	3	5	18	7	1,219	36	617
	화서면	2,527	1,663	71	765	51	50	20	399	111	41	7	7	3	2	25	22	23	1,597	66	864
	화북면	1,375	978	77	443	40	26	25	207	52	21	7	2	1	1	11	5	15	933	45	397
	외서면	2,522	1,704	85	766	37	96	13	373	131	24	10	7	5	6	19	21	16	1,609	95	818
	은척면	1,608	1,212	56	522	33	50	7	256	105	19	8	4	8	4	18	56	15	1,161	51	396
	공검면	2,342	1,646	55	746	46	46	13	423	144	30	14	2	3	4	18	18	12	1,574	72	696
	이안면	2,043	1,598	50	855	53	32	11	345	107	15	3	3	3	3	12	12	22	1,526	72	445
	화남면	711	550	34	263	29	31	8	88	35	7	2	3	3	3	5	7	7	525	25	161
	남원동	9,171	5,307	205	2,585	117	164	109	1,618	164	79	8	4	5	2	69	58	15	5,202	105	3,864
	북문동	4,728	2,691	120	1,317	77	82	42	764	93	30	3	1	2	1	37	30	9	2,608	83	2,037
	계림동	6,274	3,349	134	1,557	92	109	64	986	135	52	3	1	4	5	40	34	8	3,224	125	2,925
	등문동	7,602	4,244	189	2,031	117	138	64	1,281	134	78	6	6	3	6	59	37	10	4,159	85	3,358
	동성동	3,462	1,954	79	972	51	51	18	538	82	20	3	3	6	2	19	24	1	1,869	85	1,508
신흥동	6,699	3,838	183	1,801	102	200	93	1,090	106	53	5	1	2	4	85	45	10	3,780	58	2,861	
문경시	합계	61,235	36,727	1,664	17,587	952	988	587	10,073	1,434	626	74	86	54	46	419	811	105	35,506	1,221	24,508
	부계자	1,742	1,536	103	812	68	101	42	276	7	11	10	7	3	0	24	21	1	1,486	50	206
	문경읍	6,301	3,596	148	1,741	87	74	52	1,042	188	46	8	10	5	5	23	46	9	3,484	112	2,705
	가은읍	3,770	2,469	87	1,096	55	55	30	642	233	62	7	3	2	8	27	36	12	2,355	114	1,301
	영순면	2,347	1,516	44	687	26	50	11	435	100	17	6	5	2	3	11	32	5	1,434	82	831
	산양면	3,207	2,094	83	1,015	64	63	18	485	112	53	3	10	5	3	19	68	11	2,012	82	1,113
	호계면	2,188	1,385	57	751	43	44	22	251	63	29	1	7	1	2	14	28	3	1,316	69	803
	산북면	2,727	1,849	82	895	47	42	21	398	90	43	2	5	2	1	18	53	10	1,709	140	878
	동로면	1,540	1,075	71	633	27	27	14	175	34	11	3	1	3	3	9	22	7	1,040	35	465
	마성면	3,485	2,143	95	1,128	45	56	19	451	113	31	8	6	4	3	17	49	10	2,035	108	1,342
	농암면	2,381	1,655	82	611	33	26	50	482	135	26	9	9	5	2	14	82	12	1,578	77	726
	점촌1동	5,337	2,889	128	1,357	71	74	38	951	55	58	0	3	2	3	27	59	3	2,829	60	2,448

경상북도

구시군명	읍면동명	선거인수	투표수	정당별 득표상황																무효 투표수	기권수
				통합 민주당	한나라당	자유 선진당	민주 노동당	창조 한국당	친박연대	국민실향 인보당	기독당	문화 예술당	시민당	신미래당	직능 연합당	진보신당	평화통일 가정당	한국 사회당	계		
문경시	점촌2동	6,610	3,543	118	1,673	76	67	58	1,198	69	68	4	3	3	0	41	82	5	3,465	78	3,067
	점촌3동	7,468	4,011	184	1,918	99	93	69	1,261	74	60	6	9	5	5	57	86	4	3,930	81	3,457
	점촌4동	3,259	1,923	109	987	48	34	22	463	83	27	3	5	4	2	18	44	7	1,856	67	1,336
	점촌5동	8,873	4,986	269	2,257	163	181	121	1,550	72	82	4	3	8	6	100	102	5	4,923	63	3,887
	잘못투입 된투표지	0	57	4	26	0	1	0	13	6	2	0	0	0	0	0	1	1	54	3	-57
예천군	합계	41,551	29,495	1,380	13,976	723	1,054	525	6,783	1,750	477	114	90	55	59	303	598	144	28,031	1,464	12,056
	부계자	1,506	1,294	80	640	38	89	54	225	10	12	6	4	2	2	21	13	3	1,199	95	212
	예천읍	13,532	9,032	449	4,294	238	250	186	2,539	272	150	14	15	9	8	103	202	21	8,750	282	4,500
	용문면	2,457	1,785	75	836	29	59	27	385	155	39	7	3	5	11	17	45	9	1,702	83	672
	상리면	1,129	859	38	360	26	31	18	214	76	10	4	3	1	3	8	13	11	816	43	270
	하리면	1,390	1,068	58	521	20	42	21	218	66	18	4	3	2	3	6	24	6	1,012	56	322
	감천면	2,859	2,076	90	872	53	73	36	491	189	26	10	3	4	3	18	44	18	1,930	146	783
	보문면	1,793	1,368	70	522	38	47	23	348	128	26	8	6	4	3	15	46	11	1,295	73	425
	호명면	2,577	1,985	98	1,023	58	58	29	368	100	35	6	12	3	7	22	34	8	1,861	124	592
	유천면	2,803	1,903	88	931	41	63	38	342	146	26	14	9	4	4	11	26	7	1,750	153	900
	용궁면	2,903	2,056	65	1,027	47	64	30	465	167	24	12	5	3	2	17	28	7	1,963	93	847
	개포면	1,847	1,309	62	607	30	49	12	279	107	10	11	4	1	5	15	20	6	1,218	91	538
	지보면	3,157	2,280	112	1,005	61	113	29	429	179	64	12	16	10	6	30	68	18	2,152	128	877
	풍양면	3,598	2,461	95	1,328	44	115	22	477	153	37	6	7	7	2	20	34	19	2,366	95	1,137
	잘못투입 된투표지	0	19	0	10	0	1	0	3	2	0	0	0	0	0	0	1	0	17	2	-19
	경산시	합계	181,869	75,795	4,600	34,846	2,680	2,494	2,041	21,826	169	2,210	114	71	51	66	2,536	601	117	74,422	1,373
부계자		3,931	3,610	320	2,020	173	191	117	461	7	48	33	15	8	4	90	25	9	3,521	89	321
하양읍		21,301	8,918	487	4,258	274	277	212	2,599	23	345	7	9	5	7	198	52	12	8,765	153	12,383
진량읍		26,959	10,417	691	4,824	327	390	272	2,797	18	360	13	7	6	8	386	76	24	10,199	218	16,542
와촌면		5,495	2,532	123	1,337	72	86	40	636	5	82	6	2	2	0	49	16	10	2,466	66	2,963
자인면		5,693	2,635	136	1,158	84	68	37	937	13	41	6	10	5	2	57	16	7	2,577	58	3,058

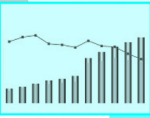


경상북도

구시군명	읍면동명	선거인수	투표수	정당별 득표상황																무효 투표수	기권수
				통합 민주당	한나라당	자유 선진당	민주 노동당	창조 한국당	친박연대	국민실향 인보당	기독당	문화 예술당	시민당	신미래당	직능 연합당	진보신당	평화통일 가정당	한국 사회당	계		
경산시	용성면	3,470	1,855	119	947	42	53	41	439	6	51	5	3	3	2	29	34	6	1,780	75	1,615
	남산면	3,683	1,857	85	793	49	53	31	644	13	50	8	1	0	6	27	27	9	1,796	61	1,826
	압량면	9,876	3,978	228	1,902	119	118	93	1,151	7	107	3	2	3	3	102	45	4	3,887	91	5,898
	남천면	3,176	1,634	69	794	45	104	18	424	9	33	4	1	1	1	30	47	4	1,584	50	1,542
	중앙동	5,887	2,337	98	1,097	76	65	34	756	2	54	3	1	0	3	77	20	4	2,290	47	3,550
	동부동	19,614	7,469	477	3,279	310	255	218	2,197	23	216	3	5	4	3	304	57	9	7,360	109	12,145
	서부1동	27,403	10,460	661	4,516	416	297	368	3,193	13	335	11	6	6	11	458	60	6	10,357	103	16,943
	서부2동	15,787	7,005	429	3,020	265	171	229	2,223	10	185	4	3	2	5	322	54	5	6,927	78	8,782
	남부동	13,274	5,342	340	2,366	233	174	155	1,565	7	154	4	1	5	5	203	41	2	5,255	87	7,932
	북부동	10,543	3,308	189	1,423	125	130	117	1,029	7	89	0	2	0	3	136	14	3	3,267	41	7,235
	중방동	5,777	2,320	143	1,047	66	61	56	752	6	56	4	3	1	3	65	15	3	2,281	39	3,457
	잘못투입 된투표지	0	118	5	65	4	1	3	23	0	4	0	0	0	0	3	2	0	110	8	-118
청도군	합계	38,821	20,942	1,238	10,913	670	568	399	5,043	88	431	56	41	31	35	376	297	117	20,303	639	17,879
	부계자	1,060	882	74	474	40	53	28	144	2	15	4	0	2	2	17	5	1	861	21	178
	청도읍	11,000	5,146	299	2,774	162	145	122	1,133	17	88	13	4	6	8	106	86	21	4,984	162	5,854
	화양읍	5,823	2,989	180	1,606	115	78	69	636	16	83	5	4	4	4	54	45	14	2,913	76	2,834
	각남면	2,087	1,300	76	734	51	23	24	247	8	21	2	0	2	6	23	18	12	1,247	53	787
	풍각면	3,778	1,981	100	1,067	82	49	19	447	7	42	6	3	1	2	43	28	11	1,907	74	1,797
	각북면	1,920	1,213	60	556	37	29	15	401	6	23	7	2	2	1	16	13	10	1,178	35	707
	이서면	4,008	2,101	107	917	44	58	45	685	7	70	4	6	3	1	37	49	13	2,046	55	1,907
	운문면	2,163	1,274	96	594	36	39	15	389	4	13	4	4	2	2	24	13	9	1,244	30	889
	금천면	3,308	1,970	142	970	55	54	34	509	10	39	7	9	3	6	36	17	10	1,901	69	1,338
	매전면	3,674	2,070	102	1,214	48	40	27	447	11	37	4	9	6	3	20	23	16	2,007	63	1,604
	잘못투입 된투표지	0	16	2	7	0	0	1	5	0	0	0	0	0	0	0	0	0	15	1	-16
고령군	합계	28,956	17,485	789	8,967	497	624	341	3,807	720	277	43	37	31	33	219	314	131	16,830	655	11,471

경상북도

구시군명	읍면동명	선거인수	투표수	정당별 득표상황																무효 투표수	기권수
				통합 민주당	한나라당	자유 선진당	민주 노동당	창조 한국당	친박연대	국민실향 인보당	기독당	문화 예술당	시민당	신미래당	직능 연합당	진보신당	평화통일 가정당	한국 사회당	계		
고령군	부계자	1,185	1,033	54	479	35	61	41	219	11	15	8	7	6	3	15	20	6	980	53	152
	고령읍	7,896	4,677	213	2,419	139	152	89	1,067	198	49	5	5	8	4	50	106	26	4,530	147	3,219
	덕곡면	1,316	929	42	534	25	22	6	160	39	9	3	3	1	3	6	27	11	891	38	387
	운수면	1,890	1,298	51	710	29	45	21	213	63	35	6	4	3	3	16	18	24	1,241	57	592
	성산면	2,501	1,566	55	811	54	39	30	343	78	35	3	2	2	3	18	21	7	1,501	65	935
	다산면	6,722	3,346	142	1,588	93	113	88	893	100	91	6	5	2	3	62	44	8	3,238	108	3,376
	개진면	2,008	1,248	48	710	32	43	21	235	60	12	3	4	2	4	12	10	11	1,207	41	760
	우곡면	1,785	1,142	67	561	28	70	11	205	55	19	3	3	2	4	17	28	19	1,092	50	643
	쌍림면	3,653	2,216	116	1,142	62	79	34	465	116	9	6	4	5	6	23	39	18	2,124	92	1,437
	잘못투입 된투표지	0	30	1	13	0	0	0	7	0	3	0	0	0	0	0	1	1	26	4	-30
성주군	합계	38,088	23,032	1,011	12,493	553	802	397	4,984	799	264	58	33	34	29	181	462	166	22,266	766	15,056
	부계자	1,390	1,208	63	656	40	64	42	235	12	14	6	2	2	0	19	14	3	1,172	36	182
	성주읍	9,971	5,501	222	3,052	133	176	82	1,275	149	80	6	5	3	6	44	112	19	5,364	137	4,470
	선남면	5,449	3,402	166	2,130	86	99	48	610	42	37	10	3	1	4	22	32	15	3,305	97	2,047
	용암면	3,227	1,876	89	1,031	39	38	31	378	88	25	4	1	4	3	13	33	24	1,801	75	1,351
	수륜면	2,777	1,738	90	939	45	50	39	295	97	27	9	4	5	4	11	38	27	1,680	58	1,039
	가천면	1,756	1,122	54	591	29	41	15	223	46	20	1	6	4	2	7	35	9	1,083	39	634
	금수면	1,010	673	24	300	18	45	12	153	46	4	5	0	2	0	4	7	9	629	44	337
	대가면	2,164	1,375	61	755	22	79	17	264	42	16	3	4	2	2	13	38	16	1,334	41	789
	벽진면	3,073	1,682	54	781	35	117	29	439	75	9	4	1	3	0	14	47	5	1,613	69	1,391
	초전면	4,277	2,615	105	1,329	58	59	54	625	108	20	4	3	4	1	24	69	24	2,487	128	1,662
	월항면	2,994	1,816	83	918	48	34	28	479	93	12	6	4	4	7	10	36	14	1,776	40	1,178
	잘못투입 된투표지	0	24	0	11	0	0	0	8	1	0	0	0	0	0	0	1	1	22	2	-24
칠곡군	합계	86,456	40,888	2,020	20,129	1,136	1,388	1,099	10,957	1,084	634	76	64	34	88	588	358	130	39,785	1,103	45,568
	부계자	1,626	1,529	107	771	53	84	56	345	15	18	13	3	1	4	22	9	2	1,503	26	97

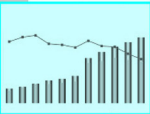


경상북도

구시군명	읍면동명	선거인수	투표수	정당별 득표상황																	무효 투표수	기권수
				통합 민주당	한나라당	자유 선진당	민주 노동당	창조 한국당	친박연대	국민실향 인보당	기독당	문화 예술당	시민당	신미래당	직능 연합당	진보신당	평화통일 가정당	한국 사회당	계			
칠곡군	왜관읍	23,204	12,185	567	6,366	399	343	294	3,077	321	111	18	14	8	33	176	108	37	11,872	313	11,019	
	북삼읍	16,702	6,846	339	2,998	185	279	199	2,215	132	187	7	6	3	5	104	52	11	6,722	124	9,856	
	지천면	4,896	2,786	122	1,507	68	59	53	636	100	29	6	3	6	7	21	33	11	2,661	125	2,110	
	동명면	5,457	3,031	128	1,551	78	61	67	787	115	44	3	6	3	3	43	17	20	2,926	105	2,426	
	가산면	3,615	2,042	83	948	39	50	33	574	115	30	5	3	4	6	25	22	8	1,945	97	1,573	
	석적읍	17,875	6,067	409	2,722	148	312	262	1,690	83	104	11	15	2	11	117	51	15	5,952	115	11,808	
	약목면	10,681	4,833	206	2,363	129	156	98	1,333	147	90	7	7	6	17	64	54	13	4,690	143	5,848	
	기산면	2,400	1,513	57	875	37	43	36	285	55	19	6	7	1	2	14	12	13	1,462	51	887	
	잘못투입 된투표지	0	56	2	28	0	1	1	15	1	2	0	0	0	0	2	0	0	52	4	-56	
군위군	합계	22,444	14,951	558	7,376	374	365	221	3,660	862	409	59	24	28	19	124	135	125	14,339	612	7,493	
	부계자	732	660	36	323	37	42	32	151	4	13	0	0	0	5	4	1	648	12	72		
	군위읍	6,437	4,034	129	2,149	94	89	61	959	182	121	11	4	5	1	42	52	17	3,916	118	2,403	
	소보면	2,411	1,639	52	762	37	24	22	458	132	23	12	2	3	1	13	23	14	1,578	61	772	
	효령면	3,604	2,351	84	1,043	57	45	29	673	144	76	14	4	2	4	15	12	30	2,232	119	1,253	
	부계면	1,945	1,343	44	679	37	18	22	335	74	25	4	3	2	3	17	10	11	1,284	59	602	
	우보면	1,976	1,384	61	651	29	36	8	316	113	54	5	2	4	3	6	10	11	1,309	75	592	
	의흥면	2,599	1,701	70	815	40	54	26	404	97	51	5	4	8	3	12	12	20	1,621	80	898	
	산성면	1,317	927	41	490	17	35	13	168	56	20	4	4	3	2	7	8	12	880	47	390	
	고로면	1,423	899	41	455	26	22	8	195	60	26	4	1	1	1	7	3	9	859	40	524	
	잘못투입 된투표지	0	13	0	9	0	0	0	1	0	0	0	0	0	1	0	1	0	12	1	-13	
의성군	합계	53,029	35,197	1,568	18,214	930	1,494	554	7,166	1,483	915	113	82	74	48	343	408	241	33,633	1,564	17,832	
	부계자	1,356	1,225	69	635	46	91	34	250	5	26	5	2	4	0	19	11	3	1,200	25	131	
	의성읍	11,755	7,049	338	3,783	232	203	161	1,502	181	161	14	19	10	7	94	73	21	6,799	250	4,706	
	단촌면	2,166	1,471	59	803	38	81	22	239	44	44	3	5	3	2	15	23	16	1,397	74	695	
	점곡면	1,799	1,226	65	588	35	120	21	228	54	12	6	3	1	2	9	16	14	1,174	52	573	

경상북도

구시군명	읍면동명	선거인수	투표수	정당별 득표상황																무효 투표수	기권수
				통합 민주당	한나라당	자유 선진당	민주 노동당	창조 한국당	친박연대	국민실향 인보당	기독당	문화 예술당	시민당	신미래당	직능 연합당	진보신당	평화통일 가정당	한국 사회당	계		
의성군	옥산면	1,978	1,368	70	617	30	83	24	275	78	59	7	5	4	13	17	17	1,304	64	610	
	사곡면	1,679	1,155	35	646	23	30	11	212	53	31	4	2	6	1	4	12	9	1,079	76	524
	춘산면	1,553	1,045	31	559	19	72	15	191	43	31	1	2	2	4	10	6	988	57	508	
	가음면	1,494	1,051	86	488	20	37	26	205	55	29	4	1	4	2	12	8	4	981	70	443
	금성면	4,517	2,900	104	1,661	57	112	36	527	93	71	9	7	4	2	37	23	14	2,757	143	1,617
	봉양면	3,687	2,350	85	1,357	61	108	25	421	94	52	2	5	1	3	20	20	19	2,273	77	1,337
	비안면	2,545	1,678	54	867	39	78	18	379	102	21	10	5	4	1	8	20	17	1,623	55	867
	구천면	1,871	1,212	67	512	40	49	17	286	59	46	5	1	1	5	16	28	4	1,136	76	659
	달밀면	1,942	1,409	49	684	33	82	14	319	73	46	10	5	2	0	11	11	15	1,354	55	533
	단북면	1,988	1,369	64	740	28	51	21	220	82	51	6	3	2	1	13	14	9	1,305	64	619
	안계면	4,260	2,796	110	1,482	63	63	29	656	88	83	8	4	7	2	25	52	16	2,688	108	1,464
	다인면	4,363	3,044	129	1,504	78	93	40	688	187	71	11	6	9	5	20	30	28	2,899	145	1,319
	신평면	894	670	47	302	19	19	12	104	47	28	2	1	3	2	5	16	6	613	57	224
	안평면	2,271	1,464	75	637	45	82	18	333	95	37	3	2	4	4	14	15	13	1,377	87	807
	안사면	911	679	31	331	22	39	10	125	48	16	3	4	2	3	3	9	10	656	23	232
	잘못투입 된투표지	0	36	0	18	2	1	0	6	2	0	0	0	0	0	1	0	0	30	6	-36
	청송군	합계	23,626	14,841	869	7,174	525	653	305	2,778	758	467	61	35	24	27	211	284	125	14,296	545
부계자		599	511	41	234	31	37	25	90	1	7	2	1	1	0	21	4	1	496	15	88
청송읍		4,463	2,846	161	1,313	111	124	78	653	112	73	8	8	1	3	45	63	8	2,761	85	1,617
부동면		1,736	1,189	78	583	38	28	12	243	82	11	3	2	2	4	10	19	17	1,132	57	547
부남면		2,239	1,412	109	661	36	61	21	228	96	64	4	5	4	1	19	32	16	1,357	55	827
현동면		1,795	1,241	57	654	25	62	18	151	87	53	7	2	2	3	16	26	12	1,175	66	554
현서면		2,419	1,516	99	683	61	67	27	285	89	80	9	3	4	2	12	8	19	1,448	68	903
안덕면		2,518	1,681	74	777	39	107	28	309	106	96	2	2	3	1	18	19	19	1,600	81	837
파천면		1,821	1,114	61	561	36	45	9	199	60	16	12	6	2	6	21	29	15	1,078	36	707
진보면		6,036	3,323	189	1,704	147	121	87	619	125	67	14	6	5	7	49	84	18	3,242	81	2,713

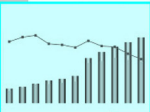


경상북도

구시군명	음연동명	선거인수	투표수	정당별 득표상황																무효 투표수	기권수	
				통합 민주당	한나라당	자유 선진당	민주 노동당	창조 한국당	친박연대	국민실향 인보당	기독당	문화 예술당	시민당	신미래당	직능 연합당	진보신당	평화통일 가정당	한국 사회당	계			
청송군	잘못투입 된투표지	0	8	0	4	1	1	0	1	0	0	0	0	0	0	0	0	0	0	7	1	-8
영양군	합계	16,229	10,521	695	5,731	293	447	189	1,770	35	238	240	35	16	29	149	207	65	10,139	382	5,708	
	부계자	526	459	47	228	17	32	19	62	0	6	0	3	2	0	16	3	0	435	24	67	
	영양읍	6,337	3,858	252	2,051	107	144	85	754	11	63	81	9	5	8	66	75	12	3,723	135	2,479	
	입암면	2,267	1,485	93	767	35	55	19	278	7	35	65	4	1	4	20	20	14	1,417	68	782	
	청기면	1,754	1,172	70	697	28	47	16	168	1	26	20	6	4	7	13	16	13	1,132	40	582	
	일월면	1,684	1,060	77	532	30	50	18	201	5	52	24	2	2	2	7	23	8	1,033	27	624	
	수비면	1,550	1,133	75	643	31	93	12	96	11	28	30	3	1	4	15	47	8	1,097	36	417	
	석보면	2,111	1,354	81	813	45	26	20	211	0	28	20	8	1	4	12	23	10	1,302	52	757	
영덕군	합계	36,667	23,405	1,115	16,038	361	523	286	2,844	57	366	277	32	27	29	220	421	112	22,708	697	13,262	
	부계자	1,303	1,113	70	682	27	73	20	115	2	17	5	0	3	1	20	13	2	1,050	63	190	
	영덕읍	8,953	5,550	237	3,750	106	114	84	807	12	74	36	7	6	9	60	96	17	5,415	135	3,403	
	강구면	6,706	3,660	160	2,718	53	58	32	389	6	21	35	2	2	4	28	40	16	3,564	96	3,046	
	남정면	2,636	1,697	71	1,231	31	40	23	176	0	22	16	0	1	2	14	19	12	1,658	39	939	
	달산면	1,191	837	50	517	10	30	10	128	4	10	15	2	3	0	3	19	8	809	28	354	
	지품면	2,238	1,592	92	1,079	24	55	17	161	3	34	18	4	3	2	12	47	7	1,558	34	646	
	축산면	2,891	1,927	65	1,339	18	32	13	229	4	50	26	3	5	1	15	23	15	1,838	89	964	
	영해면	5,969	3,690	199	2,457	55	55	45	477	9	89	47	7	1	4	37	92	13	3,587	103	2,279	
	병곡면	2,998	2,051	87	1,421	23	44	27	195	9	33	59	2	2	2	15	39	11	1,969	82	947	
	창수면	1,782	1,259	82	822	13	22	15	164	8	16	20	5	1	4	16	32	11	1,231	28	523	
	잘못투입 된투표지	0	29	2	22	1	0	0	3	0	0	0	0	0	0	0	1	0	29	0	-29	
	봉화군	합계	29,753	18,980	1,198	9,128	594	777	395	4,175	117	325	541	77	50	50	274	371	181	18,253	727	10,773
부계자		873	792	61	371	25	72	31	147	2	12	6	3	0	1	14	12	4	761	31	81	
봉화읍		8,457	5,017	263	2,297	151	178	112	1,396	34	88	119	12	10	11	86	104	28	4,889	128	3,440	
물야면		2,973	1,851	115	921	57	79	38	336	9	39	56	10	3	7	26	48	12	1,756	95	1,122	

경상북도

구시군명	읍면동명	선거인수	투표수	정당별 득표상황																무효 투표수	기권수
				통합 민주당	한나라당	자유 선진당	민주 노동당	창조 한국당	친박연대	국민실향 인보당	기독당	문화 예술당	시민당	신미래당	직능 연합당	진보신당	평화통일 가정당	한국 사회당	계		
봉화군	봉성면	2,124	1,440	74	627	47	62	18	393	11	30	36	12	3	3	22	28	11	1,377	63	684
	법전면	2,023	1,304	72	627	58	54	24	273	6	12	46	6	5	5	18	22	20	1,248	56	719
	춘양면	4,199	2,696	163	1,355	77	132	51	555	16	25	63	14	9	4	33	56	26	2,579	117	1,503
	소천면	2,093	1,408	144	682	36	36	38	227	12	28	58	5	6	5	25	23	21	1,346	62	685
	석포면	1,704	984	92	482	36	30	27	177	5	18	27	3	4	1	10	24	10	946	38	720
	계산면	1,485	1,000	72	504	33	54	14	177	6	14	28	9	6	3	14	18	13	965	35	485
	명호면	2,061	1,265	84	625	43	45	28	254	8	24	43	2	2	6	17	20	16	1,217	48	796
	상운면	1,761	1,213	57	631	31	35	14	239	8	35	59	1	2	4	9	16	20	1,161	52	548
	잘못투입 된투표지	0	10	1	6	0	0	0	1	0	0	0	0	0	0	0	0	0	0	8	2
울진군	합계	43,140	26,600	1,904	14,736	576	843	646	3,981	79	494	966	87	41	88	428	276	248	25,393	1,207	16,540
	부재자	1,347	1,177	93	640	40	75	45	178	3	10	9	2	0	0	19	5	2	1,121	56	170
	울진읍	9,728	5,853	415	3,044	143	232	172	1,052	10	146	165	11	11	5	133	74	32	5,645	208	3,875
	평해읍	2,976	2,060	96	1,182	33	46	31	306	6	50	94	9	3	7	26	30	18	1,937	123	916
	북면	5,571	3,265	363	1,594	88	136	160	492	10	61	109	15	6	1	79	30	28	3,172	93	2,306
	시면	1,507	1,067	91	662	23	29	16	116	5	6	45	0	1	0	9	10	14	1,027	40	440
	근남면	2,676	1,687	139	907	48	65	25	197	8	25	74	12	3	5	27	20	17	1,572	115	989
	월남면	2,257	1,512	124	753	35	36	21	176	10	23	99	12	5	9	23	31	37	1,394	118	745
	기성면	2,596	1,634	101	979	34	35	23	198	7	44	87	6	2	2	18	11	23	1,570	64	962
	온정면	1,989	1,333	93	761	18	39	16	177	4	7	36	4	2	45	12	20	23	1,257	76	656
	죽변면	5,487	2,959	190	1,697	51	77	65	487	9	47	109	9	5	5	47	27	25	2,850	109	2,528
	후포면	7,006	4,046	198	2,513	63	73	71	602	7	75	139	7	3	9	35	18	29	3,842	204	2,960
잘못투입된 투표지	0	7	1	4	0	0	1	0	0	0	0	0	0	0	0	0	0	0	6	1	-7

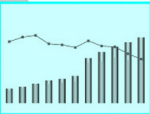


경상남도

위원회 명	선거인 수	투표수	정당별 득표상황														무효 투표수	기권수	투표율		
			통합 민주당	한나라당	자유 선진당	민주 노동당	창조 한국당	친박연대	국민실향 안보당	기독당	문화 예술당	시민당	신미래당	직능 연합당	진보신당	평화통일 가정당				한국 사회당	계
합계	2,424,602	1,171,706	120,889 (10.51)	517,675 (45.03)	48,700 (4.23)	122,089 (10.62)	39,335 (3.42)	206,373 (17.95)	6,736 (0.58)	24,900 (2.16)	3,441 (0.29)	1,814 (0.15)	1,893 (0.16)	1,548 (0.13)	34,190 (2.97)	15,936 (1.38)	3,860 (0.33)	1,149,379	22,327	1,252,896	48.3
창원시	364,638	170,081	16,490 (9.78)	65,124 (38.63)	6,963 (4.13)	29,242 (17.34)	6,704 (3.97)	30,592 (18.14)	213 (0.12)	3,108 (1.84)	242 (0.14)	151 (0.08)	168 (0.09)	135 (0.08)	6,785 (4.02)	2,474 (1.46)	183 (0.10)	168,574	1,507	194,557	46.6
마산시	322,718	143,885	13,603 (9.57)	66,815 (47.01)	6,468 (4.55)	10,051 (7.07)	4,760 (3.34)	29,968 (21.08)	353 (0.24)	1,988 (1.39)	204 (0.14)	149 (0.10)	522 (0.36)	124 (0.08)	5,223 (3.67)	1,659 (1.16)	219 (0.15)	142,106	1,779	178,833	44.6
진주시	251,125	131,017	9,310 (7.22)	61,176 (47.47)	5,437 (4.21)	14,631 (11.35)	4,248 (3.29)	24,863 (19.29)	607 (0.47)	2,539 (1.97)	1,139 (0.88)	226 (0.17)	162 (0.12)	135 (0.10)	2,728 (2.11)	1,279 (0.99)	373 (0.28)	128,853	2,164	120,108	52.2
진해시	122,687	54,387	5,643 (10.56)	24,557 (45.97)	2,753 (5.15)	4,124 (7.72)	2,375 (4.44)	10,201 (19.09)	327 (0.61)	919 (1.72)	135 (0.25)	98 (0.18)	79 (0.14)	60 (0.11)	1,282 (2.40)	755 (1.41)	106 (0.19)	53,414	973	68,300	44.3
통영시	104,960	53,818	3,796 (7.20)	31,114 (59.04)	1,906 (3.61)	3,027 (5.74)	1,487 (2.82)	7,074 (13.42)	1,085 (2.05)	918 (1.74)	88 (0.16)	72 (0.13)	72 (0.13)	60 (0.11)	1,101 (2.08)	699 (1.32)	196 (0.37)	52,695	1,123	51,142	51.3
고성군	46,001	24,326	1,686 (7.15)	12,115 (51.37)	911 (3.86)	2,066 (8.76)	546 (2.31)	3,831 (16.24)	673 (2.85)	408 (1.73)	63 (0.26)	51 (0.21)	45 (0.19)	55 (0.23)	388 (1.64)	597 (2.53)	145 (0.61)	23,580	746	21,675	52.9
사천시	87,843	50,641	3,095 (6.25)	22,619 (45.74)	1,889 (3.82)	11,589 (23.43)	1,214 (2.45)	6,111 (12.35)	73 (0.14)	683 (1.38)	79 (0.15)	84 (0.16)	63 (0.12)	124 (0.25)	731 (1.47)	934 (1.88)	162 (0.32)	49,450	1,191	37,202	57.6
김해시	332,723	143,267	30,290 (21.38)	55,662 (39.29)	6,221 (4.39)	11,554 (8.15)	7,122 (5.02)	22,147 (15.63)	148 (0.10)	3,148 (2.22)	200 (0.14)	121 (0.08)	121 (0.08)	140 (0.09)	3,445 (2.43)	1,123 (0.79)	195 (0.13)	141,637	1,630	189,456	43.1
밀양시	89,892	47,653	4,687 (10.05)	21,290 (45.69)	2,279 (4.89)	2,782 (5.97)	1,337 (2.86)	10,368 (22.25)	191 (0.40)	1,242 (2.66)	145 (0.31)	102 (0.21)	82 (0.17)	86 (0.18)	795 (1.70)	968 (2.07)	239 (0.51)	46,593	1,060	42,239	53.0
거제시	153,055	67,242	6,303 (9.55)	28,525 (43.25)	2,036 (3.08)	7,568 (11.47)	1,774 (2.69)	8,743 (13.25)	153 (0.23)	2,721 (4.12)	144 (0.21)	109 (0.16)	83 (0.12)	88 (0.13)	6,668 (10.11)	800 (1.21)	230 (0.34)	65,945	1,297	85,813	43.9
의령군	26,030	14,340	1,142 (8.21)	6,453 (46.44)	653 (4.70)	1,618 (11.64)	316 (2.27)	2,372 (17.07)	80 (0.57)	419 (3.01)	71 (0.51)	52 (0.37)	35 (0.25)	53 (0.38)	217 (1.56)	266 (1.91)	146 (1.05)	13,893	447	11,690	55.1
함안군	51,687	24,426	1,798 (7.53)	10,850 (45.46)	954 (3.99)	3,271 (13.70)	699 (2.92)	4,436 (18.59)	96 (0.40)	644 (2.69)	61 (0.25)	55 (0.23)	50 (0.20)	28 (0.11)	445 (1.86)	371 (1.55)	104 (0.43)	23,862	564	27,261	47.3

경상남도

위원회 명	선거인 수	투표수	정당별 득표상황															무효 투표수	기권수	투표율	
			통합 민주당	한나라당	자유 선진당	민주 노동당	창조 한국당	친박연대	국민실향 인보당	기독교당	문화 예술당	시민당	신미래당	직능 연합당	진보신당	평화통일 가정당	한국 사회당				계
청년군	51,421	23,973	1,833 (7.84)	10,871 (46.54)	1,104 (4.72)	1,754 (7.51)	568 (2.43)	5,325 (22.80)	131 (0.56)	594 (2.54)	93 (0.39)	61 (0.26)	57 (0.24)	47 (0.20)	354 (1.51)	410 (1.75)	153 (0.65)	23,355	618	27,448	46.6
양산시	171,714	69,505	6,872 (10.03)	28,762 (41.99)	2,581 (3.76)	6,002 (8.76)	2,791 (4.07)	15,775 (23.03)	235 (0.34)	2,453 (3.58)	247 (0.36)	125 (0.18)	63 (0.09)	48 (0.07)	1,687 (2.46)	703 (1.02)	137 (0.20)	68,481	1,024	102,209	40.5
하동군	44,535	32,062	3,375 (11.01)	17,767 (57.98)	967 (3.15)	2,783 (9.08)	697 (2.27)	3,170 (10.34)	228 (0.74)	439 (1.43)	56 (0.18)	39 (0.12)	29 (0.09)	30 (0.09)	435 (1.41)	395 (1.28)	232 (0.75)	30,642	1,420	12,473	72.0
남해군	44,010	30,719	4,479 (15.61)	13,143 (45.81)	1,001 (3.48)	2,536 (8.84)	695 (2.42)	2,925 (10.19)	1,669 (5.81)	637 (2.22)	155 (0.54)	89 (0.31)	67 (0.23)	64 (0.22)	464 (1.61)	445 (1.55)	315 (1.09)	28,684	2,035	13,291	69.8
함양군	33,465	18,998	1,416 (7.71)	8,612 (46.94)	1,161 (6.32)	1,030 (5.61)	445 (2.42)	3,976 (21.67)	114 (0.62)	296 (1.61)	68 (0.37)	52 (0.28)	42 (0.22)	53 (0.28)	381 (2.07)	577 (3.14)	122 (0.66)	18,345	653	14,467	56.8
산청군	30,054	16,422	1,110 (6.95)	7,694 (48.17)	1,071 (6.70)	1,435 (8.98)	381 (2.38)	3,116 (19.51)	69 (0.43)	218 (1.36)	61 (0.38)	47 (0.29)	37 (0.23)	46 (0.28)	269 (1.68)	296 (1.85)	120 (0.75)	15,970	452	13,632	54.6
거창군	50,779	29,014	2,008 (7.13)	12,546 (44.60)	1,365 (4.85)	2,297 (8.16)	660 (2.34)	7,252 (25.78)	103 (0.36)	449 (1.59)	84 (0.29)	70 (0.24)	49 (0.17)	57 (0.20)	446 (1.58)	566 (2.01)	177 (0.62)	28,129	885	21,765	57.1
합천군	45,265	25,930	1,953 (7.75)	11,980 (47.59)	980 (3.89)	2,729 (10.84)	516 (2.04)	4,128 (16.39)	188 (0.74)	1,077 (4.27)	106 (0.42)	61 (0.24)	67 (0.26)	115 (0.45)	346 (1.37)	619 (2.45)	306 (1.21)	25,171	759	19,335	57.3

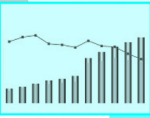


경상남도

구시군명	읍면동명	선거인수	투표수	정당별 득표상황																무효 투표수	기권수	
				통합 민주당	한나라당	자유 선진당	민주 노동당	창조 한국당	친박연대	국민실향 인보당	기독당	문화 예술당	시민당	신미래당	직능 연합당	진보신당	평화통일 가정당	한국 사회당	계			
창원시	합계	364,638	170,081	16,490	65,124	6,963	29,242	6,704	30,592	213	3,108	242	151	168	135	6,785	2,474	183	168,574	1,507	194,557	
	부재자	9,289	8,520	949	3,756	370	1,631	402	764	12	63	62	35	22	6	166	95	18	8,351	169	769	
	동읍	17,467	7,751	961	3,019	329	881	300	1,476	23	202	19	3	7	8	296	99	23	7,646	105	9,716	
	북면	9,892	4,507	302	2,083	210	355	110	946	12	160	12	11	7	9	146	59	12	4,434	73	5,385	
	대산면	6,679	3,011	328	1,236	114	266	69	697	13	77	4	6	9	3	52	58	13	2,945	66	3,668	
	의창동	28,443	11,945	1,100	4,994	560	1,246	440	2,529	20	259	16	15	22	9	439	132	17	11,798	147	16,498	
	팔용동	30,175	13,171	1,220	4,803	546	2,115	514	2,625	28	244	14	7	9	9	705	237	13	13,089	82	17,004	
	명곡동	36,398	14,339	1,349	5,762	649	1,687	512	3,023	29	320	20	18	11	15	596	201	15	14,207	132	22,059	
	봉림동	26,573	9,729	934	3,798	426	1,280	403	1,967	12	216	13	10	11	10	385	159	9	9,633	96	16,844	
	용지동	27,022	11,942	1,163	4,490	555	1,713	537	2,377	16	222	12	11	10	12	531	194	15	11,858	84	15,080	
	반송동	34,883	18,219	1,774	7,007	765	3,164	810	3,374	6	231	18	10	16	11	657	266	10	18,119	100	16,664	
	중앙동	16,721	6,318	603	2,307	203	1,250	211	1,040	3	93	2	4	4	10	287	242	4	6,263	55	10,403	
	상남동	23,039	11,289	1,094	4,486	442	1,973	468	2,042	12	180	11	1	9	7	387	121	3	11,236	53	11,750	
	사파동	39,955	19,712	1,979	6,905	741	4,633	751	3,105	11	302	8	5	11	8	824	273	11	19,567	145	20,223	
	가음정동	32,872	16,396	1,539	5,701	568	4,066	669	2,531	8	261	20	9	8	8	682	210	11	16,291	105	16,476	
	성주동	17,543	9,290	886	3,300	351	2,237	345	1,427	4	146	10	4	8	8	429	84	5	9,244	46	8,253	
	웅남동	7,707	3,743	299	1,392	124	716	154	633	3	127	1	2	4	2	199	42	3	3,701	42	3,964	
	잘못투입 된투표지	0	199	10	85	10	29	9	36	1	5	0	0	0	0	4	2	1	192	7	-199	
	마산시	합계	322,718	143,885	13,603	66,815	6,468	10,051	4,760	29,968	353	1,988	204	149	522	124	5,223	1,659	219	142,106	1,779	178,833
		부재자	7,729	7,077	827	3,466	279	823	295	686	27	59	61	21	25	8	264	73	18	6,932	145	652
내서읍		50,717	22,116	2,463	9,310	1,011	1,898	880	4,534	25	364	14	10	29	13	1,160	214	22	21,947	169	28,601	
구산면		4,627	1,947	158	1,017	93	87	37	340	8	29	4	3	11	2	20	73	12	1,894	53	2,680	
진동면		6,859	2,887	293	1,407	133	180	69	510	13	95	2	4	7	1	67	37	9	2,827	60	3,972	
진북면		3,683	1,851	149	903	71	122	48	351	15	38	3	0	15	4	21	59	12	1,811	40	1,832	
진전면		4,108	2,212	156	1,165	74	99	37	415	10	67	8	6	8	1	29	44	9	2,128	84	1,896	
현동		2,074	1,065	82	588	50	55	6	198	0	19	1	3	2	5	14	11	3	1,037	28	1,009	

경상남도

구시군명	읍면동명	선거인수	투표수	정당별 득표상황																무효 투표수	기권수
				통합 민주당	한나라당	자유 선진당	민주 노동당	창조 한국당	친박연대	국민실향 인보당	기독교 당	문화 예술당	시민당	신미래당	직능 연합당	진보신당	평화통일 가정당	한국 사회당	계		
마산시	가포동	1,579	751	60	377	32	51	21	128	3	26	0	2	5	0	25	8	0	738	13	828
	월영동	25,805	10,829	974	4,867	536	758	442	2,375	24	109	12	5	59	4	451	121	10	10,747	82	14,976
	문화동	11,562	5,037	388	2,449	219	323	172	1,061	11	77	4	6	78	1	133	48	5	4,975	62	6,525
	반월동	7,310	3,323	277	1,526	139	196	144	774	7	63	4	4	19	0	99	39	2	3,293	30	3,987
	중앙동	7,044	3,343	268	1,559	174	201	120	752	6	60	4	3	19	1	79	49	7	3,302	41	3,701
	완월동	9,761	4,414	375	2,146	229	272	125	940	11	70	5	5	10	2	112	59	6	4,367	47	5,347
	자산동	11,706	5,241	437	2,546	218	325	171	1,141	10	91	11	8	21	5	130	66	8	5,188	53	6,465
	동서동	7,755	3,269	220	1,616	153	140	112	808	6	35	3	3	20	1	79	36	4	3,236	33	4,486
	성호동	4,347	1,842	170	881	72	100	57	375	19	15	4	5	5	1	61	23	3	1,791	51	2,505
	교방동	7,189	3,118	230	1,502	162	186	95	702	9	33	5	3	23	3	67	41	8	3,069	49	4,071
	노산동	5,459	2,302	158	1,167	96	122	64	494	7	33	1	2	6	5	68	27	6	2,256	46	3,157
	오동동	4,178	1,615	112	862	61	61	44	380	9	10	2	3	8	1	29	20	0	1,602	13	2,563
	합포동	7,097	3,087	222	1,586	114	154	82	720	15	26	5	0	13	2	67	22	6	3,034	53	4,010
	산호동	12,663	5,178	442	2,522	222	272	155	1,180	13	72	3	3	40	0	123	75	12	5,134	44	7,485
	회원1동	11,300	4,804	420	2,331	213	253	130	1,099	8	48	2	3	12	6	169	51	1	4,746	58	6,496
	회원2동	12,760	5,304	497	2,464	261	315	164	1,202	19	31	7	5	11	16	192	39	12	5,235	69	7,456
	석전1동	7,614	3,262	306	1,476	140	231	90	701	7	53	6	3	12	4	143	44	5	3,221	41	4,352
	석전2동	8,237	3,415	364	1,607	140	212	98	709	10	34	3	7	4	3	150	32	6	3,379	36	4,822
	희성동	7,589	3,416	334	1,637	128	221	84	717	7	50	5	4	5	8	104	34	4	3,362	54	4,173
	양덕1동	11,072	4,554	466	2,065	198	316	141	1,034	16	38	4	4	7	4	169	50	3	4,515	39	6,518
	양덕2동	18,276	8,380	864	3,624	364	667	325	1,824	12	101	4	5	21	6	425	65	5	8,312	68	9,896
	합성1동	9,493	3,960	390	1,776	207	290	137	814	4	63	3	3	6	4	135	56	6	3,894	66	5,533
	합성2동	9,110	3,755	410	1,742	173	225	107	801	5	40	2	4	7	4	141	49	6	3,716	39	5,355
	구암1동	10,304	4,523	419	1,972	198	385	134	1,003	8	53	5	6	10	1	234	46	4	4,478	45	5,781
	구암2동	9,642	4,372	520	1,885	226	370	123	886	9	61	5	4	3	6	189	35	3	4,325	47	5,270
	봉암동	4,069	1,470	144	665	72	134	47	281	0	23	2	2	1	1	71	11	0	1,454	16	2,599
	잘못투입 된투표지	0	166	8	89	10	7	4	33	0	2	0	0	0	1	3	2	2	161	5	-166

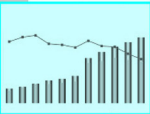


경상남도

구시군명	읍면동명	선거인수	투표수	정당별 득표상황																무효 투표수	기권수
				통합 민주당	한나라당	자유 선진당	민주 노동당	창조 한국당	친박연대	국민실향 인보당	기독당	문화 예술당	시민당	신미래당	직능 연합당	진보신당	평화통일 가정당	한국 사회당	계		
진주시	합계	251,125	131,017	9,310	61,176	5,437	14,631	4,248	24,863	607	2,539	1,139	226	162	135	2,728	1,279	373	128,853	2,164	120,108
	부개자	7,019	6,400	603	3,197	328	760	273	678	16	87	50	31	9	7	114	65	15	6,233	167	619
	문산읍	6,075	3,211	217	1,459	122	352	62	567	13	112	67	8	7	3	44	72	17	3,122	89	2,864
	내동면	1,452	928	65	483	36	84	25	122	2	24	18	4	3	2	9	15	10	902	26	524
	정촌면	2,841	1,804	97	960	76	191	40	236	1	53	34	6	0	5	27	17	16	1,759	45	1,037
	금곡면	2,423	1,405	87	614	56	212	20	194	7	63	36	3	2	3	18	34	10	1,359	46	1,018
	진성면	2,156	1,330	77	518	40	334	29	198	13	40	0	2	1	3	14	11	8	1,288	42	826
	일반성면	2,682	1,493	121	720	56	188	21	203	29	66	3	4	4	5	20	15	5	1,460	33	1,189
	이반성면	1,732	1,170	90	458	52	310	19	108	20	26	7	4	4	4	14	10	8	1,134	36	562
	사봉면	1,723	1,126	84	454	65	240	17	112	30	31	5	3	2	1	14	16	14	1,088	38	597
	지수면	1,650	949	45	421	19	258	10	90	6	27	2	1	2	1	9	12	10	913	36	701
	대곡면	3,629	1,975	97	756	73	582	22	278	14	23	7	5	3	8	19	20	13	1,920	55	1,654
	금산면	12,701	5,775	512	2,245	324	930	231	1,099	42	111	16	3	3	1	139	54	10	5,720	55	6,926
	집현면	4,531	2,212	164	932	88	353	58	376	19	59	8	8	4	6	45	33	13	2,166	46	2,319
	미천면	1,793	1,181	70	485	52	283	15	127	20	16	3	2	5	7	11	24	14	1,134	47	612
	명석면	4,174	2,365	144	1,219	58	282	54	378	2	37	55	4	1	6	30	20	11	2,301	64	1,809
	대평면	1,040	650	48	350	20	59	5	94	0	13	20	1	1	2	8	8	7	636	14	390
	수곡면	2,236	1,359	86	631	39	212	31	199	7	6	48	6	2	1	8	17	18	1,311	48	877
	망경동	13,506	7,574	598	3,655	273	584	284	1,494	7	190	96	17	8	3	194	58	19	7,480	94	5,932
	강남동	5,094	2,714	162	1,416	90	199	78	512	4	51	55	2	3	2	39	33	7	2,653	61	2,380
	칠암동	8,441	4,473	306	2,102	197	368	148	979	4	103	61	5	6	2	93	39	7	4,420	53	3,968
	성지동	5,256	2,629	129	1,440	94	133	87	527	1	37	47	7	2	4	38	24	8	2,578	51	2,627
	중앙동	3,698	1,627	66	901	69	74	25	391	6	21	10	1	1	12	20	14	1	1,612	15	2,071
	봉안동	5,642	2,698	180	1,325	120	150	77	647	7	36	31	2	3	5	41	26	8	2,658	40	2,944
	상봉동동	6,211	2,800	185	1,377	102	273	63	585	16	36	13	3	4	2	49	34	6	2,748	52	3,411
	상봉서동	8,682	4,100	256	2,000	173	383	138	865	10	80	26	3	3	3	75	33	3	4,051	49	4,582
	봉수동	4,162	1,841	103	977	62	139	49	364	19	30	8	0	4	2	28	4	3	1,792	49	2,321

경상남도

구시군명	읍면동명	선거인수	투표수	정당별 득표상황															무효 투표수	기권수	
				통합 민주당	한나라당	자유 선진당	민주 노동당	창조 한국당	친박연대	국민실향 인보당	기독당	문화 예술당	시민당	신미래당	직능 연합당	진보신당	평화통일 가정당	한국 사회당			계
진주시	옥봉동	6,025	2,820	153	1,399	131	262	75	590	19	45	9	5	4	2	28	34	9	2,765	55	3,205
	상대1동	11,548	5,113	340	2,337	236	558	152	1,110	46	84	15	11	4	6	99	49	10	5,057	56	6,435
	상대2동	9,915	4,462	269	2,021	184	495	136	1,035	31	79	12	8	2	3	92	39	10	4,416	46	5,453
	하대1동	11,820	5,353	363	2,366	247	733	205	1,074	47	83	10	9	8	1	117	34	11	5,308	45	6,467
	하대2동	9,948	4,731	348	2,085	195	572	205	987	20	90	7	3	7	2	121	41	5	4,688	43	5,217
	상평동	10,014	4,249	247	2,056	201	416	117	919	30	61	9	4	6	0	65	46	6	4,183	66	5,765
	초장동	6,703	3,606	232	1,500	138	520	124	784	54	76	3	4	3	0	82	24	5	3,549	57	3,097
	평거동	20,013	11,315	957	5,305	459	1,013	452	2,282	12	168	74	9	8	2	351	102	9	11,203	112	8,698
	신안동	11,438	6,497	501	3,157	293	402	249	1,385	6	100	67	5	9	0	193	46	5	6,418	79	4,941
	이현동	10,457	5,311	341	2,552	228	471	205	1,058	8	110	60	6	5	5	128	41	15	5,233	78	5,146
	판문동	7,717	4,296	335	2,059	164	356	142	840	5	103	58	12	8	5	92	29	16	4,224	72	3,421
	가호동	14,978	7,336	620	3,176	273	879	305	1,358	12	160	88	14	11	9	239	83	11	7,238	98	7,642
	잘못투입 된투표지	0	139	12	68	4	21	0	18	2	2	1	1	0	0	1	3	0	133	6	-139
진해시	합계	122,687	54,387	5,643	24,557	2,753	4,124	2,375	10,201	327	919	135	98	79	60	1,282	755	106	53,414	973	68,300
	부계자	5,627	5,188	694	2,483	230	378	238	697	20	69	60	36	16	10	77	51	20	5,079	109	439
	중앙동	3,187	1,558	173	714	98	71	72	300	10	32	5	3	0	1	29	25	1	1,534	24	1,629
	태평동	5,477	2,572	255	1,254	120	130	104	478	16	47	5	4	4	4	44	45	7	2,517	55	2,905
	충무동	4,057	1,893	146	990	94	92	48	368	16	37	1	2	1	1	32	26	2	1,856	37	2,164
	여좌동	10,208	4,845	400	2,378	270	242	195	942	26	90	10	7	9	4	92	88	7	4,760	85	5,363
	태백동	6,185	2,657	247	1,296	151	172	78	503	31	18	4	9	0	2	43	43	9	2,606	51	3,528
	경화동	8,907	3,768	372	1,628	188	309	183	732	26	60	8	5	6	7	101	60	7	3,692	76	5,139
	병암동	5,906	2,411	229	1,097	135	172	78	471	29	43	2	3	2	4	49	45	7	2,366	45	3,495
	석동	8,398	3,610	402	1,405	194	346	200	716	11	53	4	6	5	2	181	38	4	3,567	43	4,788
	이동	8,754	3,756	344	1,629	206	322	162	784	23	39	4	2	11	6	78	60	7	3,677	79	4,998
	자은동	8,450	3,624	384	1,554	152	393	193	661	21	45	6	3	7	2	90	56	6	3,573	51	4,826
	덕산동	8,139	3,413	376	1,469	174	284	157	708	16	42	8	5	6	4	70	36	6	3,361	52	4,726

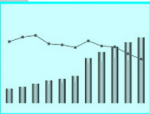


경상남도

구시군명	읍면동명	선거인수	투표수	정당별 득표상황																무효 투표수	기권수
				통합 민주당	한나라당	자유 선진당	민주 노동당	창조 한국당	친박연대	국민실형 인보당	기독당	문화 예술당	시민당	신미래당	직능 연합당	진보신당	평화통일 가정당	한국 사회당	계		
진해시	풍호동	10,677	5,057	533	2,213	290	426	239	988	22	64	8	3	6	6	118	64	8	4,988	69	5,620
	웅천동	4,394	1,874	115	1,055	81	105	39	324	12	19	1	2	2	3	16	19	6	1,799	75	2,520
	웅동1동	4,721	1,751	169	854	62	112	62	317	14	32	2	2	3	2	43	29	2	1,705	46	2,970
	웅동2동	19,600	6,368	801	2,520	305	569	327	1,199	33	229	7	6	1	2	219	70	7	6,295	73	13,232
	잘못투입 된투표지	0	42	3	18	3	1	0	13	1	0	0	0	0	0	0	0	0	39	3	-42
통영시	합계	104,960	53,818	3,796	31,114	1,906	3,027	1,487	7,074	1,085	918	88	72	72	60	1,101	699	196	52,695	1,123	51,142
	부계자	3,022	2,753	286	1,370	149	252	118	313	21	36	23	18	4	5	51	36	8	2,690	63	269
	산양읍	5,031	2,725	163	1,762	68	109	55	282	68	41	4	2	3	3	32	35	22	2,649	76	2,306
	용남면	7,925	3,973	314	2,176	155	236	133	568	81	67	4	5	5	6	85	36	20	3,891	82	3,952
	도산면	2,931	1,864	159	1,076	63	91	30	205	64	23	3	2	2	6	25	28	20	1,797	67	1,067
	광도면	11,368	5,339	400	2,801	196	390	192	709	109	154	6	2	11	6	162	78	9	5,225	114	6,029
	옥지면	1,915	1,069	72	704	38	24	16	99	24	15	2	3	3	0	13	20	7	1,040	29	846
	한산면	2,234	1,551	81	896	37	36	17	146	153	19	2	3	5	4	11	35	24	1,469	82	683
	사랑면	1,574	1,119	107	709	25	45	8	69	37	22	1	2	3	2	10	21	17	1,078	41	455
	도천동	5,869	2,821	146	1,743	89	142	72	346	51	39	4	5	7	0	60	51	8	2,763	58	3,048
	명정동	4,236	1,973	108	1,284	63	77	46	234	44	24	0	2	2	4	19	28	3	1,938	35	2,263
	중앙동	5,945	2,906	153	1,789	90	145	50	419	62	53	5	3	2	0	55	38	8	2,872	34	3,039
	경량동	9,653	4,459	283	2,727	138	211	88	620	87	47	8	6	5	7	67	51	9	4,354	105	5,194
	복신동	9,618	4,974	312	2,912	204	240	128	764	61	62	6	6	6	3	99	75	9	4,887	87	4,644
	무견동	9,790	5,036	388	2,778	193	294	174	824	46	51	10	1	5	4	154	48	5	4,975	61	4,754
	인평동	3,971	1,907	121	1,083	65	104	66	259	27	46	2	4	2	2	53	28	8	1,870	37	2,064
	미수1동	4,922	2,351	166	1,284	87	184	81	326	39	66	2	3	0	2	58	19	3	2,320	31	2,571
	미수2동	4,162	2,012	164	1,154	65	136	66	262	30	39	1	0	2	4	50	14	4	1,991	21	2,150
	봉평동	4,940	2,309	172	1,347	85	138	75	301	33	49	3	2	0	2	31	27	4	2,269	40	2,631
	도남동	5,854	2,652	199	1,504	96	170	71	326	47	65	2	3	5	0	66	31	7	2,592	60	3,202
	잘못투입 된투표지	0	25	2	15	0	3	1	2	1	0	0	0	0	0	0	0	1	25	0	-25

경상남도

구시군명	읍면동명	선거인수	투표수	정당별 득표상황																무효 투표수	기권수
				통합 민주당	한나라당	자유 선진당	민주 노동당	창조 한국당	친박연대	국민실향 인보당	기독당	문화 예술당	시민당	신미래당	직능 연합당	진보신당	평화통일 가정당	한국 사회당	계		
고성군	합계	46,001	24,326	1,686	12,115	911	2,066	546	3,831	673	408	63	51	45	55	388	597	145	23,580	746	21,675
	부계자	1,346	1,237	127	531	71	123	61	148	12	23	7	5	3	3	36	19	9	1,178	59	109
	고성읍	17,711	8,412	631	4,176	302	684	207	1,482	162	118	12	13	10	27	156	241	22	8,243	169	9,299
	삼산면	1,691	870	59	449	44	75	9	90	26	27	0	3	1	4	13	42	6	848	22	821
	하일면	1,841	963	52	527	35	83	9	116	34	32	5	2	2	0	12	11	6	926	37	878
	하이면	2,543	1,324	88	662	55	136	37	189	28	29	6	0	1	2	11	13	16	1,273	51	1,219
	상리면	1,628	922	67	484	37	96	25	95	21	6	1	3	1	1	12	31	5	885	37	706
	대가면	1,592	929	74	444	39	58	19	156	40	12	3	1	3	1	15	23	9	897	32	663
	영현면	976	617	42	333	22	54	12	71	23	14	1	2	1	0	5	17	3	600	17	359
	영오면	1,474	902	51	373	26	97	11	184	54	27	4	1	4	3	9	20	7	871	31	572
	개천면	1,161	745	45	372	13	79	14	96	42	12	2	5	1	3	6	18	6	714	31	416
	구만면	1,065	649	60	270	40	54	14	92	31	5	2	2	1	2	18	30	7	628	21	416
	회화면	3,402	1,778	82	944	60	105	40	359	36	26	2	4	3	3	27	21	9	1,721	57	1,624
	마암면	1,787	1,003	50	491	32	148	20	128	28	13	4	2	2	1	17	18	4	958	45	784
	동해면	3,470	1,821	128	980	68	128	17	259	62	20	6	7	2	2	21	39	16	1,755	66	1,649
	거류면	4,314	2,117	128	1,061	66	143	51	361	72	44	8	1	10	3	29	54	19	2,050	67	2,197
	잘못투입 된투표지	0	37	2	18	1	3	0	5	2	0	0	0	0	0	1	0	1	33	4	-37
사천시	합계	87,843	50,641	3,095	22,619	1,889	11,589	1,214	6,111	73	683	79	84	63	124	731	934	162	49,450	1,191	37,202
	부계자	2,316	2,093	152	983	104	393	77	235	4	17	15	6	3	0	27	31	3	2,050	43	223
	사천읍	12,139	6,371	395	2,476	258	1,592	183	924	12	103	12	10	8	23	94	162	11	6,263	108	5,768
	정동면	7,964	4,486	345	1,699	155	1,152	161	590	10	93	4	10	8	7	93	77	13	4,417	69	3,478
	사남면	7,235	4,187	317	1,739	154	1,029	134	502	6	50	7	4	4	6	92	64	14	4,122	65	3,048
	용현면	4,932	2,625	148	1,100	120	599	55	304	2	43	4	4	3	9	57	80	9	2,537	88	2,307
	축동면	1,854	1,188	67	503	36	298	17	138	3	5	5	4	2	11	14	29	11	1,143	45	666
	곤양면	3,866	2,271	125	890	100	633	39	254	4	43	5	3	3	13	20	52	5	2,189	82	1,595
	곤명면	2,911	1,813	110	731	68	470	37	241	2	16	2	2	3	7	21	51	10	1,771	42	1,098

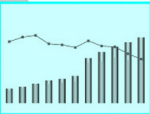


경상남도

구시군명	읍면동명	선거인수	투표수	정당별 득표상황																무효 투표수	기권수
				통합 민주당	한나라당	자유 선진당	민주 노동당	창조 한국당	친박연대	국민실용 인보당	기독당	문화 예술당	시민당	신미래당	직능 연합당	진보신당	평화통일 가정당	한국 사회당	계		
사천시	서포면	3,778	2,416	139	1,132	75	622	27	165	7	67	3	7	6	13	15	54	16	2,348	68	1,362
	동서동	7,708	4,250	195	2,334	127	723	66	502	4	44	6	9	6	9	31	51	17	4,124	126	3,458
	선구동	5,912	3,390	198	1,620	113	734	83	407	0	35	3	5	4	4	48	47	8	3,309	81	2,522
	동서금동	5,439	2,908	154	1,586	107	483	47	372	4	18	3	3	1	1	31	31	5	2,846	62	2,531
	벌용동	11,934	6,743	409	3,192	247	1,462	175	815	3	95	4	4	4	6	121	79	12	6,628	115	5,191
	향촌동	5,241	3,143	183	1,487	116	661	63	372	6	25	5	6	4	7	37	50	15	3,037	106	2,098
	남양동	4,614	2,729	157	1,138	108	728	50	287	6	29	1	7	4	8	29	74	13	2,639	90	1,885
	잘못투입 된투표지	0	28	1	9	1	10	0	3	0	0	0	0	0	0	1	2	0	27	1	-28
김해시	합계	332,723	143,267	30,290	55,662	6,221	11,554	7,122	22,147	148	3,148	200	121	121	140	3,445	1,123	195	141,637	1,630	189,456
	부재자	6,452	5,830	1,187	2,581	282	666	274	436	14	81	55	22	10	4	69	43	18	5,742	88	622
	진영읍	23,533	10,099	3,148	3,367	378	764	358	1,341	6	170	9	12	10	13	196	146	20	9,938	161	13,434
	장유면	63,845	27,896	5,690	10,292	997	2,903	1,450	4,183	11	660	21	20	19	10	1,099	271	24	27,650	246	35,949
	주촌면	3,699	2,010	664	703	62	100	59	275	3	45	7	3	0	1	15	13	8	1,958	52	1,689
	진례면	6,514	3,453	666	1,696	109	198	87	471	1	33	4	5	4	4	52	18	7	3,355	98	3,061
	한림면	8,526	4,132	1,138	1,555	153	329	125	542	5	83	3	4	5	5	47	33	15	4,042	90	4,394
	생림면	4,029	2,032	407	876	130	128	71	295	2	34	8	3	1	5	20	15	2	1,997	35	1,997
	상동면	3,212	1,486	234	631	100	59	144	225	3	31	5	1	0	0	12	15	8	1,468	18	1,726
	대동면	7,084	3,175	483	1,424	130	254	126	555	4	72	7	1	4	3	31	14	10	3,118	57	3,909
	동상동	7,245	2,974	457	1,313	181	169	149	522	4	81	1	1	4	4	43	10	5	2,944	30	4,271
	회현동	7,859	3,639	792	1,483	161	185	123	667	3	45	6	4	7	4	53	55	2	3,590	49	4,220
	부원동	6,157	2,204	361	942	142	110	94	432	5	44	2	1	2	6	29	11	2	2,183	21	3,953
	내외동	58,618	25,514	5,920	9,577	960	1,989	1,199	4,059	22	547	27	17	17	28	706	197	17	25,282	232	33,104
	북부동	48,268	19,370	3,668	7,332	1,025	1,625	1,235	3,161	27	432	21	6	16	18	518	107	18	19,209	161	28,898
	철산서부동	7,151	3,466	834	1,338	133	319	118	467	5	67	0	3	2	4	68	29	7	3,394	72	3,685
	활천동	32,279	11,612	2,066	4,768	618	753	699	2,038	17	244	10	5	5	20	200	67	11	11,521	91	20,667
삼안동	31,504	11,534	2,113	4,608	518	826	670	1,971	14	360	11	13	14	10	222	68	16	11,434	100	19,970	

경상남도

구시군명	읍면동명	선거인수	투표수	정당별 득표상황																무효 투표수	기권수	
				통합 민주당	한나라당	자유 선진당	민주 노동당	창조 한국당	친박연대	국민실향 인보당	기독당	문화 예술당	시민당	신미래당	직능 연합당	진보신당	평화통일 가정당	한국 사회당	계			
김해시	불암동	6,748	2,721	438	1,129	134	167	137	493	2	116	2	0	1	1	63	10	5	2,698	23	4,027	
	잘못투입 된투표지	0	120	24	47	8	10	4	14	0	3	1	0	0	0	2	1	0	114	6	-120	
밀양시	합계	89,892	47,653	4,687	21,290	2,279	2,782	1,337	10,368	191	1,242	145	102	82	86	795	968	239	46,593	1,060	42,239	
	부계자	2,321	2,062	267	929	105	207	102	280	6	20	13	9	4	6	50	20	7	2,025	37	259	
	삼강진읍	6,916	3,380	455	1,534	150	164	66	692	15	79	9	4	2	8	46	45	23	3,292	88	3,536	
	하남읍	7,399	3,464	329	1,606	164	212	80	724	17	79	12	7	4	12	57	61	19	3,383	81	3,935	
	부북면	5,608	3,066	262	1,286	134	133	82	825	11	88	8	9	5	6	62	49	22	2,982	84	2,542	
	상동면	2,824	1,621	133	782	76	61	41	344	7	54	5	6	5	2	14	38	13	1,581	40	1,203	
	산외면	2,537	1,424	150	646	51	92	35	301	13	43	9	3	2	1	19	23	10	1,398	26	1,113	
	산내면	3,454	1,906	182	883	76	78	37	369	30	40	9	11	8	1	18	85	12	1,839	67	1,548	
	단장면	3,665	2,104	195	1,021	95	110	37	426	12	56	8	9	4	4	25	21	18	2,041	63	1,561	
	상남면	8,420	4,137	454	1,900	201	276	112	795	12	129	14	7	6	1	71	52	13	4,043	94	4,283	
	초동면	3,253	1,814	166	756	103	100	41	441	7	56	10	5	4	0	21	33	9	1,752	62	1,439	
	무안면	5,158	3,142	242	1,376	131	196	61	553	14	119	8	9	15	9	38	236	30	3,037	105	2,016	
	청도면	1,764	1,089	104	455	50	70	25	218	8	38	5	4	2	7	18	35	8	1,047	42	675	
	내일동	3,702	1,926	139	887	99	91	53	506	3	64	2	1	3	3	23	19	9	1,902	24	1,776	
	내이동	8,049	3,918	376	1,706	191	214	114	997	9	70	14	5	11	3	62	76	10	3,858	60	4,131	
	교동	5,301	2,569	235	1,097	134	177	83	619	7	69	4	3	1	3	55	46	5	2,538	31	2,732	
	삼문동	12,204	6,462	667	2,802	300	409	261	1,503	12	138	10	3	2	10	160	95	12	6,384	78	5,742	
	가곡동	7,317	3,569	331	1,624	219	192	107	775	8	100	5	7	4	10	56	34	19	3,491	78	3,748	
	거제시	합계	153,055	67,242	6,303	28,525	2,036	7,568	1,774	8,743	153	2,721	144	109	83	88	6,668	800	230	65,945	1,297	85,813
		부계자	3,367	3,112	340	1,420	123	520	127	227	20	55	28	15	7	2	98	27	16	3,025	87	255
신현읍		60,702	24,263	2,611	10,081	747	2,587	756	3,677	40	937	35	31	17	30	2,105	305	40	23,999	264	36,439	
일운면		4,770	2,204	164	1,096	80	200	50	287	5	79	5	6	2	2	120	19	16	2,131	73	2,566	
동부면		3,068	1,692	120	913	48	96	31	240	5	82	7	5	2	1	34	27	10	1,621	71	1,376	
남부면		1,645	979	87	521	29	45	11	93	10	70	2	2	4	1	12	47	4	938	41	666	

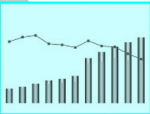


경상남도

구시군명	읍면동명	선거인수	투표수	정당별 득표상황																무효 투표수	기권수
				통합 민주당	한나라당	자유 선진당	민주 노동당	창조 한국당	친박연대	국민실향 인보당	기독당	문화 예술당	시민당	신미래당	직능 연합당	진보신당	평화통일 가정당	한국 사회당	계		
거제시	거제면	5,651	2,740	185	1,506	98	131	47	342	13	163	5	4	5	5	93	32	16	2,645	95	2,911
	둔덕면	3,060	1,575	120	869	37	68	34	174	5	135	4	4	2	28	40	13	1,535	40	1,485	
	사등면	6,726	3,150	188	1,842	88	166	66	371	9	175	3	5	4	2	69	46	21	3,055	95	3,576
	연초면	6,662	2,728	231	1,350	80	243	67	308	7	109	7	1	5	3	210	26	8	2,655	73	3,934
	하청면	3,993	2,121	153	1,124	55	129	39	253	5	124	1	7	6	3	74	41	18	2,032	89	1,872
	장목면	4,658	2,695	161	1,356	86	179	37	326	6	226	13	9	11	8	54	25	29	2,526	169	1,963
	장승포동	2,768	1,168	94	480	29	140	24	202	3	46	6	2	1	3	89	13	5	1,137	31	1,600
	마전동	4,017	1,508	152	378	39	290	41	160	2	28	4	1	0	1	385	11	7	1,499	9	2,509
	능포동	9,206	4,196	399	1,383	110	648	111	500	7	106	5	3	3	5	833	28	6	4,147	49	5,010
	아주동	5,532	2,342	261	641	77	386	74	268	2	62	5	0	2	2	519	17	8	2,324	18	3,190
	옥포1동	6,709	2,539	256	901	69	381	60	359	2	56	4	2	0	9	395	16	5	2,515	24	4,170
	옥포2동	20,521	8,185	771	2,649	240	1,355	199	953	12	265	10	12	12	9	1,543	78	8	8,116	69	12,336
	잘못투입 된투표지	0	45	10	15	1	4	0	3	0	3	0	0	0	0	7	2	0	45	0	-45
의령군	합계	26,030	14,340	1,142	6,453	653	1,618	316	2,372	80	419	71	52	35	53	217	266	146	13,893	447	11,690
	부계사	732	668	79	257	50	79	49	99	1	8	7	3	0	1	13	2	3	651	17	64
	의령읍	7,003	3,492	304	1,483	184	391	94	692	18	82	10	7	5	7	61	71	22	3,431	61	3,511
	가례면	1,908	1,074	89	451	38	114	20	165	8	31	7	10	5	7	17	32	9	1,003	71	834
	칠곡면	1,131	514	41	254	22	49	15	63	5	21	1	1	1	2	10	9	6	500	14	617
	대의면	1,055	650	45	311	26	80	4	84	2	24	4	2	4	7	14	14	13	634	16	405
	화정면	1,500	821	59	371	46	78	30	153	2	19	5	4	1	5	7	5	7	792	29	679
	용덕면	1,636	958	68	400	38	161	18	132	5	44	4	6	4	1	20	15	10	926	32	678
	정곡면	1,550	825	78	359	33	83	8	156	5	25	3	2	4	0	8	18	16	798	27	725
	지정면	1,945	966	65	450	36	136	15	144	6	40	4	6	0	7	9	16	6	940	26	979
	낙서면	902	484	46	251	16	47	5	67	3	11	6	0	0	0	4	10	6	472	12	418
	부림면	2,984	1,608	106	800	68	220	26	217	9	38	7	3	4	6	23	17	14	1,558	50	1,376
	봉수면	1,075	634	60	304	25	57	10	100	1	21	1	0	3	2	10	13	12	619	15	441

경상남도

구시군명	읍면동명	선거인수	투표수	정당별 득표상황															무효 투표수	기권수	
				통합 민주당	한나라당	자유 선진당	민주 노동당	창조 한국당	친박연대	국민실향 인보당	기독당	문화 예술당	시민당	신미래당	직능 연합당	진보신당	평화통일 가정당	한국 사회당			계
의령군	공류면	1,294	789	54	342	38	56	11	159	9	27	5	4	2	4	12	25	4	752	37	505
	유곡면	1,315	847	48	416	33	66	10	141	6	28	7	4	2	4	9	19	16	809	38	468
	잘못투입 된투표지	0	10	0	4	0	1	1	0	0	0	0	0	0	0	0	0	2	8	2	-10
함안군	합계	51,687	24,426	1,798	10,850	954	3,271	699	4,436	96	644	61	55	50	28	445	371	104	23,862	564	27,261
	부계자	1,251	1,130	103	540	62	181	52	86	4	7	6	7	2	0	29	12	9	1,100	30	121
	가야읍	13,311	5,780	444	2,357	216	955	180	1,089	20	143	13	11	12	8	112	115	13	5,688	92	7,531
	함안면	2,496	1,301	79	647	45	142	25	216	7	30	3	6	2	2	23	26	6	1,259	42	1,195
	군북면	6,149	2,994	173	1,406	109	316	79	616	16	87	7	9	6	2	37	35	19	2,917	77	3,155
	법수면	3,007	1,556	85	682	40	288	26	230	16	39	5	5	3	2	25	37	13	1,496	60	1,451
	대산면	3,830	1,758	136	804	60	275	35	288	10	49	8	2	3	2	14	18	7	1,711	47	2,072
	칠서면	4,692	2,165	157	940	83	259	55	479	6	45	4	1	7	5	31	40	5	2,117	48	2,527
	칠북면	2,115	1,108	67	548	37	73	20	227	3	44	7	3	3	1	10	15	9	1,067	41	1,007
	칠원면	11,701	4,932	444	2,118	235	537	184	974	6	135	7	6	7	4	148	44	14	4,863	69	6,769
	산인면	2,340	1,158	76	566	49	140	34	160	2	46	1	4	4	1	10	17	5	1,115	43	1,182
	여항면	795	490	31	220	16	99	6	62	5	16	0	1	1	1	6	10	4	478	12	305
	잘못투입 된투표지	0	54	3	22	2	6	3	9	1	3	0	0	0	0	0	2	0	51	3	-54
청녕군	합계	51,421	23,973	1,833	10,871	1,104	1,754	568	5,325	131	594	93	61	57	47	354	410	153	23,355	618	27,448
	부계자	1,162	1,014	131	461	51	91	45	145	2	8	14	5	3	1	18	13	2	990	24	148
	창녕읍	12,651	5,247	402	2,301	278	294	149	1,270	22	170	8	5	5	8	104	82	25	5,123	124	7,404
	남지읍	8,270	3,290	213	1,639	111	210	76	750	12	87	6	9	5	4	40	42	13	3,217	73	4,980
	고압면	1,777	998	75	465	38	28	19	217	4	31	4	6	5	3	31	25	11	962	36	779
	성산면	1,397	783	58	377	31	45	9	148	11	23	3	2	2	2	11	21	8	751	32	614
	대합면	3,608	1,800	137	754	82	161	39	444	19	51	13	3	2	2	21	15	19	1,762	38	1,808
	이방면	2,550	1,395	101	661	69	80	33	311	10	29	3	1	6	3	16	25	13	1,361	34	1,155
	유어면	1,874	952	75	424	51	62	32	189	11	22	2	2	3	1	3	33	5	915	37	922

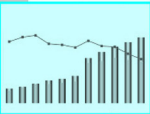


경상남도

구시군명	읍면동명	선거인수	투표수	정당별 득표상황															무효 투표수	기권수	
				통합 민주당	한나라당	자유 선진당	민주 노동당	창조 한국당	친박연대	국민실향 인보당	기독당	문화 예술당	시민당	신미래당	직능 연합당	진보신당	평화통일 가정당	한국 사회당			계
청령군	대지면	2,070	1,065	60	503	62	76	24	215	5	22	7	9	2	5	18	23	9	1,040	25	1,005
	계성면	2,251	1,099	79	519	37	82	18	257	3	35	6	4	3	2	10	12	8	1,075	24	1,152
	영산면	4,937	2,112	159	942	118	207	48	509	5	20	6	2	3	5	15	25	4	2,068	44	2,825
	장마면	1,716	808	81	330	38	86	13	141	6	20	4	6	3	3	10	18	10	769	39	908
	도천면	2,423	1,128	63	525	47	116	18	251	9	19	3	2	4	3	19	21	7	1,107	21	1,295
	길곡면	1,269	606	34	253	26	90	12	116	4	11	10	1	4	3	8	14	7	593	13	663
	부곡면	3,466	1,633	161	701	63	124	32	354	7	45	4	4	7	2	28	41	11	1,584	49	1,833
	잘못투입 된투표지	0	43	4	16	2	2	1	8	1	1	0	0	0	0	2	0	1	38	5	-43
양산시	합계	171,714	69,505	6,872	28,762	2,581	6,002	2,791	15,775	235	2,453	247	125	63	48	1,687	703	137	68,481	1,024	102,209
	부재자	3,803	3,523	401	1,534	173	496	160	427	16	63	28	17	7	3	60	31	11	3,427	96	280
	물금읍	23,523	9,530	935	3,822	363	883	455	2,125	33	419	23	15	8	10	195	92	18	9,396	134	13,993
	등면	9,305	3,886	386	1,524	159	283	132	988	15	169	23	5	6	1	86	45	12	3,834	52	5,419
	원동면	3,355	1,757	132	875	54	104	50	329	11	102	7	7	2	3	22	8	7	1,713	44	1,598
	상북면	11,866	5,268	434	2,284	183	389	153	1,282	13	202	34	16	5	1	71	73	11	5,151	117	6,598
	하북면	7,851	3,463	282	1,573	104	200	94	864	16	113	17	5	2	7	54	52	11	3,394	69	4,388
	중앙동	32,962	13,276	1,418	5,239	548	1,155	642	3,142	27	324	38	18	12	6	431	128	17	13,145	131	19,686
	삼성동	17,160	6,485	700	2,680	244	642	236	1,466	22	166	19	10	8	1	113	98	11	6,416	69	10,675
	강서동	5,781	2,103	204	829	76	177	60	520	6	128	12	5	0	3	36	15	7	2,078	25	3,678
	서창동	16,917	5,758	590	2,309	191	528	247	1,294	16	240	13	11	6	1	181	55	8	5,690	68	11,159
	소주동	12,685	4,377	415	1,856	135	411	165	923	16	178	13	5	2	2	125	42	12	4,300	77	8,308
	평산동	17,247	6,548	645	2,790	220	498	269	1,498	37	229	13	8	2	4	189	41	9	6,452	96	10,699
	덕계동	9,259	3,472	325	1,428	130	229	128	902	6	119	7	3	3	5	122	21	3	3,431	41	5,787
잘못투입 된투표지	0	59	5	19	1	7	0	15	1	1	0	0	0	1	2	2	0	54	5	-59	
하동군	합계	44,535	32,062	3,375	17,767	967	2,783	697	3,170	228	439	56	39	29	30	435	395	232	30,642	1,420	12,473
	부재자	4,132	2,773	257	1,492	124	266	88	280	5	23	9	4	0	0	53	21	4	2,626	147	1,359

경상남도

구시군명	읍면동명	선거인수	투표수	정당별 득표상황																무효 투표수	기권수
				통합 민주당	한나라당	자유 선진당	민주 노동당	창조 한국당	친박연대	국민실향 인보당	기독당	문화 예술당	시민당	신미래당	직능 연합당	진보신당	평화통일 가정당	한국 사회당	계		
하동군	하동읍	8,553	5,930	726	3,333	158	414	134	695	21	82	6	4	1	1	81	72	22	5,750	180	2,623
	화개면	2,731	1,875	222	1,027	55	129	60	183	15	16	3	8	4	4	40	24	9	1,799	76	856
	약양면	3,107	2,401	228	1,343	55	215	47	208	14	28	6	4	3	2	43	30	13	2,239	162	706
	적량면	1,849	1,472	166	835	40	124	14	134	13	18	0	2	2	2	13	23	9	1,395	77	377
	황천면	1,749	1,376	154	765	41	114	25	144	20	10	3	0	0	2	9	10	11	1,308	68	373
	고전면	2,260	1,677	216	997	53	131	34	111	18	14	1	2	1	2	17	15	14	1,626	51	583
	금남면	3,436	2,455	264	1,374	74	201	50	222	17	50	6	4	3	3	21	38	30	2,357	98	981
	금성면	3,013	2,027	241	1,167	48	191	39	141	13	10	3	2	0	1	21	24	22	1,923	104	986
	진교면	5,463	3,805	373	2,030	104	361	60	405	36	120	7	3	6	8	63	48	23	3,647	158	1,658
	양보면	1,707	1,394	121	824	36	87	17	147	10	17	2	2	0	2	12	26	24	1,327	67	313
	북천면	1,666	1,251	72	706	44	86	35	149	16	22	3	1	1	0	9	22	13	1,179	72	415
	청암면	1,209	900	120	480	29	66	34	74	2	7	2	2	6	0	21	12	12	867	33	309
	옥종면	3,660	2,721	215	1,392	106	397	60	275	28	22	5	1	2	3	32	30	26	2,594	127	939
	잘못투입 된투표지	0	5	0	2	0	1	0	2	0	0	0	0	0	0	0	0	0	5	0	-5
	남해군	합계	44,010	30,719	4,479	13,143	1,001	2,536	695	2,925	1,669	637	155	89	67	64	464	445	315	28,684	2,035
부계자		1,634	1,456	303	595	58	166	79	120	15	12	6	4	1	0	27	11	3	1,400	56	178
남해읍		10,143	6,972	1,013	2,973	232	688	207	787	234	187	51	18	10	4	135	90	26	6,655	317	3,171
이동면		4,178	2,884	351	1,349	81	221	50	280	160	52	16	9	5	9	42	25	37	2,687	197	1,294
상주면		1,706	1,183	132	488	42	66	23	102	98	36	8	2	4	3	19	14	25	1,062	121	523
삼동면		3,923	2,745	388	1,137	95	241	60	240	188	60	20	3	6	8	29	41	34	2,550	195	1,178
미조면		2,452	1,587	201	762	69	115	36	157	65	35	1	7	2	0	22	13	21	1,506	81	865
남면		4,007	2,663	263	1,256	63	198	36	228	162	37	9	13	6	15	29	82	32	2,429	234	1,344
서면		3,181	2,300	298	948	90	172	40	166	205	60	12	9	7	5	28	36	29	2,105	195	881
고현면		4,013	3,147	442	1,124	129	320	86	317	229	34	20	9	6	6	69	37	35	2,863	284	866
설천면		3,156	2,251	321	973	51	196	42	208	154	26	4	9	8	5	30	31	32	2,090	161	905
창선면		5,617	3,508	763	1,529	89	153	36	317	159	98	8	6	12	9	33	64	40	3,316	192	2,109

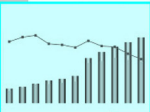


경상남도

구시군명	음면동명	선거인수	투표수	정당별 득표상황																무효 투표수	기권수
				통합 민주당	한나라당	자유 선진당	민주 노동당	창조 한국당	친박연대	국민실향 인보당	기독당	문화 예술당	시민당	신미래당	직능 연합당	진보신당	평화통일 가정당	한국 사회당	계		
남해군	잘못투입 된투표지	0	23	4	9	2	0	0	3	0	0	0	0	0	0	1	1	1	21	2	-23
함양군	합계	33,465	18,998	1,416	8,612	1,161	1,030	445	3,976	114	296	68	52	42	53	381	577	122	18,345	653	14,467
	부계자	1,206	1,075	122	427	81	98	48	200	5	7	5	2	4	0	19	12	1	1,031	44	131
	함양읍	13,049	6,108	475	2,664	352	306	167	1,466	25	135	17	10	7	11	135	191	21	5,982	126	6,941
	마천면	1,942	1,083	98	507	84	48	27	167	8	15	4	4	3	3	21	37	12	1,038	45	859
	휴천면	1,363	825	64	311	79	37	18	162	12	20	7	3	2	6	19	46	12	798	27	538
	유림면	1,713	1,165	71	604	74	52	13	192	4	28	7	7	3	4	18	38	3	1,118	47	548
	수동면	2,350	1,305	74	615	55	92	11	301	6	20	8	3	4	3	14	36	8	1,250	55	1,045
	지곡면	1,887	1,168	80	551	75	61	20	209	11	8	6	2	2	7	34	41	5	1,112	56	719
	안의면	4,484	2,703	172	1,231	155	171	56	634	14	20	9	8	7	4	31	72	17	2,601	102	1,781
	서하면	1,270	845	63	451	46	33	13	155	4	8	2	4	2	5	16	11	6	819	26	425
	서상면	1,718	1,119	82	542	68	46	27	201	8	10	0	3	4	2	27	30	16	1,066	53	599
	백전면	1,296	810	64	344	54	38	28	145	8	11	2	2	2	4	20	35	12	769	41	486
	병곡면	1,187	774	49	357	38	47	17	141	8	14	1	4	2	4	27	28	9	746	28	413
	잘못투입 된투표지	0	18	2	8	0	1	0	3	1	0	0	0	0	0	0	0	0	15	3	-18
산청군	합계	30,054	16,422	1,110	7,694	1,071	1,435	381	3,116	69	218	61	47	37	46	269	296	120	15,970	452	13,632
	부계자	756	689	57	271	60	84	29	124	1	5	2	0	1	0	24	7	2	667	22	67
	산청읍	5,234	2,840	171	1,275	255	279	73	580	8	42	9	6	3	6	34	49	8	2,798	42	2,394
	차황면	1,431	901	45	450	48	90	8	157	6	15	3	3	3	5	5	14	15	867	34	530
	오부면	1,033	680	51	327	47	42	12	112	6	4	2	5	2	1	12	16	10	649	31	353
	생초면	2,193	1,342	102	709	75	54	19	231	4	19	3	5	5	10	14	41	19	1,310	32	851
	금서면	2,298	1,395	90	628	111	144	20	257	8	7	4	8	7	4	15	32	13	1,348	47	903
	삼강면	1,515	889	71	436	49	66	18	152	10	8	4	4	3	3	7	24	7	862	27	626
	시천면	3,278	1,658	160	786	73	125	51	315	2	21	10	3	7	4	24	22	7	1,610	48	1,620
	단성면	4,787	2,239	124	1,060	131	199	47	447	12	23	8	8	1	7	42	40	13	2,162	77	2,548

경상남도

구시군명	읍면동명	선거인수	투표수	정당별 득표상황																무효 투표수	기권수
				통합 민주당	한나라당	자유 선진당	민주 노동당	창조 한국당	친박연대	국민실향 인보당	기독당	문화 예술당	시민당	신미래당	직능 연합당	진보신당	평화통일 가정당	한국 사회당	계		
산청군	신안면	4,300	1,988	135	833	104	191	67	465	10	41	5	4	1	3	53	26	11	1,949	39	2,312
	생비량면	1,226	710	41	357	49	62	13	123	1	14	2	0	1	2	13	10	8	696	14	516
	신등면	2,003	1,080	62	558	69	99	22	151	1	19	9	1	3	1	26	15	7	1,043	37	923
	잘못투입 된투표지	0	11	1	4	0	0	2	2	0	0	0	0	0	0	0	0	0	9	2	-11
거창군	합계	50,779	29,014	2,008	12,546	1,365	2,297	660	7,252	103	449	84	70	49	57	446	566	177	28,129	885	21,765
	부계자	1,568	1,388	105	653	79	179	46	211	3	11	13	2	1	1	23	15	1	1,343	45	180
	거창읍	28,427	13,764	906	5,505	624	1,062	412	4,075	33	255	27	19	19	13	256	279	28	13,513	251	14,663
	주상면	1,544	1,059	67	499	63	59	15	232	8	10	7	5	2	4	21	24	6	1,022	37	485
	용양면	1,832	1,189	69	525	62	125	21	235	9	50	3	3	2	2	15	14	16	1,151	38	643
	고계면	1,265	855	73	331	44	138	10	175	2	6	2	4	2	4	12	8	12	823	32	410
	복상면	1,384	1,038	96	519	40	91	13	133	10	4	1	2	3	3	16	43	11	985	53	346
	위천면	2,008	1,377	104	737	76	110	24	185	3	15	1	4	1	0	14	29	7	1,310	67	631
	마리면	2,000	1,244	107	631	101	86	15	195	3	6	5	7	4	3	13	15	5	1,196	48	756
	남상면	2,469	1,734	126	758	73	106	35	420	7	28	11	6	3	6	18	27	24	1,648	86	735
	남하면	1,574	1,022	83	476	40	73	10	236	5	10	2	1	2	7	13	25	11	994	28	552
	신원면	1,646	1,129	92	566	52	77	13	184	3	7	3	4	4	4	15	45	18	1,087	42	517
	가조면	3,761	2,270	116	972	75	140	37	679	11	32	5	5	5	7	24	31	23	2,162	108	1,491
	가북면	1,301	909	63	354	36	50	8	285	6	14	4	7	1	3	6	11	13	861	48	392
잘못투입 된투표지	0	36	1	20	0	1	1	7	0	1	0	1	0	0	0	0	2	34	2	-36	
합천군	합계	45,265	25,930	1,953	11,980	980	2,729	516	4,128	188	1,077	106	61	67	115	346	619	306	25,171	759	19,335
	부계자	1,457	1,225	108	570	60	152	38	179	0	20	6	2	1	0	14	27	0	1,177	48	232
	합천읍	8,970	4,441	324	1,926	156	396	136	984	16	183	22	7	7	8	62	107	23	4,357	84	4,529
	봉산면	1,541	905	68	427	44	38	18	201	5	30	7	5	2	0	5	16	17	883	22	636
	묘산면	1,779	1,087	91	518	39	59	21	208	6	56	5	6	1	5	15	15	15	1,060	27	692
	가야면	4,671	2,294	208	1,025	86	329	55	315	7	97	6	5	8	5	30	25	21	2,222	72	2,377

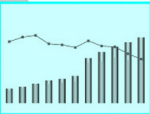


경상남도

구시군명	읍면동명	선거인수	투표수	정당별 득표상황																무효 투표수	기권수
				통합 민주당	한나라당	자유 선진당	민주 노동당	창조 한국당	친박연대	국민실향 인보당	기독당	문화 예술당	시민당	신미래당	직능 연합당	진보신당	평화통일 가정당	한국 사회당	계		
합천군	야로면	2,533	1,340	74	650	49	133	16	246	10	42	2	3	7	1	20	27	18	1,298	42	1,193
	울곡면	2,592	1,517	97	761	61	96	27	249	10	75	5	5	2	14	9	26	27	1,464	53	1,075
	초계면	2,793	1,605	113	761	56	153	27	228	17	75	3	4	0	7	20	68	21	1,553	52	1,188
	쌍책면	1,389	857	50	378	37	78	15	165	8	51	8	2	2	3	10	10	16	833	24	532
	덕곡면	911	552	36	265	24	53	6	100	3	20	3	0	4	1	7	12	9	543	9	359
	청덕면	1,777	1,081	80	541	44	85	14	147	5	52	5	1	2	2	16	31	12	1,037	44	696
	적중면	1,601	994	95	471	38	111	10	116	22	44	2	5	4	3	8	24	13	966	28	607
	대양면	1,617	962	76	467	32	79	14	127	10	49	3	1	4	10	17	17	15	921	41	655
	쌍백면	2,004	1,240	99	610	34	173	16	77	11	83	11	3	3	11	15	26	30	1,202	38	764
	삼가면	3,567	2,001	151	921	87	305	38	279	5	64	4	1	5	4	39	24	22	1,949	52	1,566
	가회면	1,782	1,191	69	483	52	276	19	164	4	23	3	4	2	4	24	13	12	1,152	39	591
	대병면	1,963	1,208	90	653	33	102	26	120	16	42	2	2	5	3	18	43	15	1,170	38	755
	용주면	2,318	1,430	124	553	48	111	20	223	33	71	9	5	8	34	17	108	20	1,384	46	888

제주도

의원회 영역	선거인 수	투표수	정당별 득표상황															무효 투표수	기권수	투표율	
			통합 민주당	한나라당	자유 선진당	민주 노동당	창조 한국당	친박연대	국민실향 안보당	기독교 당	문화 예술당	시민당	신미래당	직능 연합당	진보신당	평화통일 기정당	한국 사회당				계
합계	413,904	221,445	65,720 (30.22)	70,473 (32.4)	9,072 (4.17)	21,718 (9.98)	11,014 (5.06)	26,741 (12.29)	990 (0.45)	2,435 (1.11)	366 (0.16)	308 (0.14)	208 (0.09)	227 (0.1)	5,062 (2.32)	2,309 (1.06)	803 (0.36)	217,446	3,999	192,459	53.5
제주시	296,668	154,626	45,395 (29.85)	49,870 (32.79)	6,660 (4.37)	12,284 (8.07)	7,868 (5.17)	20,301 (13.35)	921 (0.60)	1,763 (1.15)	291 (0.19)	219 (0.14)	143 (0.09)	158 (0.10)	3,974 (2.61)	1,696 (1.11)	512 (0.33)	152,055	2,571	142,042	52.1
서귀포시	117,236	66,819	20,325 (31.08)	20,603 (31.50)	2,412 (3.68)	9,434 (14.42)	3,146 (4.81)	6,440 (9.84)	69 (0.10)	672 (1.02)	75 (0.11)	89 (0.13)	65 (0.09)	69 (0.10)	1,088 (1.66)	613 (0.93)	291 (0.44)	65,391	1,428	50,417	57.0



제주도

구시군명	읍면동명	선거인수	투표수	정당별 득표상황																무효 투표수	기권수
				통합 민주당	한나라당	자유 선진당	민주 노동당	창조 한국당	친박연대	국민실용 인보당	기독당	문화 예술당	시민당	신미래당	직능 연합당	진보신당	평화통일 가정당	한국 사회당	계		
제주시	합계	296,668	154,626	45,395	49,870	6,660	12,284	7,868	20,301	921	1,763	291	219	143	158	3,974	1,696	512	152,055	2,571	142,042
	부개자	7,103	6,569	1,487	2,272	431	680	399	621	26	60	69	31	26	15	137	72	23	6,349	220	534
	일도1동	2,943	1,268	379	448	79	53	54	189	4	12	0	0	0	0	19	11	4	1,252	16	1,675
	일도2동	26,345	13,490	3,853	4,292	757	1,058	721	2,004	11	145	15	13	11	7	355	121	19	13,382	108	12,855
	이도1동	5,520	2,623	727	953	134	160	112	395	7	16	4	3	5	1	46	22	7	2,592	31	2,897
	이도2동	28,654	14,253	3,952	4,373	730	1,244	797	2,249	20	160	14	14	3	15	420	130	17	14,138	115	14,401
	삼도1동	10,275	5,412	1,417	1,867	213	332	316	864	36	60	3	7	2	2	150	85	6	5,360	52	4,863
	삼도2동	7,130	3,255	935	1,110	138	165	146	514	28	29	2	2	4	4	75	48	4	3,204	51	3,875
	용담1동	6,415	3,056	869	999	110	182	172	470	38	22	5	5	1	4	74	41	10	3,002	54	3,359
	용담2동	12,333	6,147	1,897	1,862	256	407	337	906	82	67	6	11	4	6	127	66	22	6,056	91	6,186
	건입동	8,050	3,832	1,105	1,352	185	299	179	492	11	34	9	4	0	4	85	25	5	3,789	43	4,218
	화북동	13,296	6,655	2,140	1,943	354	593	360	851	11	60	9	3	2	3	177	52	17	6,575	80	6,641
	삼양동	7,553	3,564	1,117	1,060	222	303	162	436	2	52	5	1	3	1	104	29	17	3,514	50	3,989
	봉개동	2,319	1,177	340	356	76	127	30	155	1	10	2	5	0	1	31	9	9	1,152	25	1,142
	아라동	9,684	4,649	1,458	1,354	228	392	240	595	9	60	7	13	5	4	147	33	18	4,563	86	5,035
	오라동	4,430	2,356	722	694	81	152	131	387	21	20	5	9	2	3	61	25	4	2,317	39	2,074
	연동	27,488	12,398	3,386	3,994	450	722	800	2,051	65	183	16	7	6	7	435	122	16	12,260	138	15,090
	노행동	31,811	15,872	4,581	4,819	599	1,170	1,064	2,346	89	189	27	9	9	9	620	144	21	15,696	176	15,939
	외도동	9,303	4,702	1,481	1,386	158	378	308	540	40	85	3	7	3	5	156	56	19	4,625	77	4,601
	이호동	2,952	1,650	447	517	50	136	85	240	30	34	4	2	1	2	34	20	9	1,611	39	1,302
	도두동	1,671	1,006	305	286	40	76	56	140	23	10	2	1	1	2	19	20	7	988	18	665
	한림읍	14,659	8,631	2,215	3,611	306	598	292	831	72	89	18	19	11	13	161	115	32	8,383	248	6,028
	애월읍	19,377	10,796	3,536	3,396	298	779	472	1,206	171	117	26	27	16	18	232	162	65	10,521	275	8,581
	구좌읍	11,789	7,203	2,277	2,328	238	994	205	563	38	60	11	8	15	18	63	135	57	7,010	193	4,586
	조천읍	15,259	8,019	2,385	2,757	351	853	273	856	12	117	14	9	8	6	152	70	30	7,893	126	7,240
	한경면	6,756	4,412	1,825	1,226	141	338	108	288	35	61	7	7	3	4	81	56	60	4,240	172	2,344
	추자면	2,252	900	316	310	12	43	28	57	38	4	7	2	0	4	12	24	10	867	33	1,352

제주도

구시군명	읍면동명	선거인수	투표수	정당별 득표상황															무효 투표수	기권수	
				통합 민주당	한나라당	자유 선진당	민주 노동당	창조 한국당	친박연대	국민실향 인보당	기독당	문화 예술당	시민당	신미래당	직능 연합당	진보신당	평화통일 가정당	한국 사회당			계
제주시	우도면	1,301	669	227	284	20	44	18	45	1	5	1	0	2	0	1	3	3	654	15	632
	잘못투입 된투표지	0	62	16	21	3	6	3	10	0	2	0	0	0	0	0	0	1	62	0	-62
서귀포시	합계	117,236	66,819	20,325	20,603	2,412	9,434	3,146	6,440	69	672	75	89	65	69	1,088	613	291	65,391	1,428	50,417
	부개자	2,642	2,460	686	840	111	303	127	174	6	21	15	6	4	1	64	19	7	2,384	76	182
	송산동	3,936	2,047	569	753	59	224	101	206	0	19	2	3	3	1	39	22	2	2,003	44	1,889
	정방동	2,409	1,150	330	419	32	90	61	122	1	15	1	1	1	1	15	27	5	1,121	29	1,259
	중앙동	3,660	1,813	636	611	46	137	96	190	2	24	2	4	0	1	23	10	1	1,783	30	1,847
	천지동	3,062	1,599	472	525	51	171	97	196	4	8	1	2	2	1	26	21	4	1,581	18	1,463
	효돈동	3,989	2,800	1,186	655	80	304	150	261	2	15	3	3	2	0	50	7	10	2,728	72	1,189
	영천동	3,763	2,093	739	593	88	229	93	190	3	24	1	4	1	1	30	23	10	2,029	64	1,670
	동홍동	12,776	7,067	2,491	1,968	215	722	450	767	4	130	5	2	1	3	144	53	18	6,973	94	5,709
	서홍동	5,632	2,927	966	920	88	308	162	346	2	21	0	2	1	3	48	18	1	2,886	41	2,705
	대륜동	6,954	4,375	1,135	1,563	133	495	273	482	0	65	2	6	3	1	68	46	10	4,282	93	2,579
	대천동	5,167	2,989	821	961	105	448	162	286	2	53	6	3	4	4	49	23	9	2,936	53	2,178
	중문동	6,525	3,627	1,143	1,155	87	499	140	347	0	51	5	5	5	2	79	19	13	3,550	77	2,898
	예래동	2,729	1,684	510	543	45	218	69	167	1	18	3	1	4	1	19	13	12	1,624	60	1,045
	대정읍	13,042	7,280	1,621	2,018	260	1,922	390	580	13	49	10	16	10	20	95	70	50	7,124	156	5,762
	남원읍	14,170	8,223	2,816	2,173	456	1,165	296	728	9	62	6	9	12	10	122	135	44	8,043	180	5,947
	성산읍	11,060	5,829	1,558	2,180	220	735	134	590	7	42	7	5	4	8	84	47	43	5,664	165	5,231
	안덕면	7,566	4,415	1,242	1,410	153	714	235	406	5	20	4	7	5	7	70	27	26	4,331	84	3,151
	표선면	8,154	4,416	1,398	1,306	179	747	110	401	8	35	2	10	3	4	63	32	26	4,324	92	3,738
	잘못투입 된투표지	0	25	6	10	4	3	0	1	0	0	0	0	0	0	0	1	0	25	0	-25